

Утверждаю
должность заместитель министра природных
ресурсов и охраны окружающей среды
губернатора Ставропольского края
Ф.И.О.: Александрович Т.А. Ковалева
Дата: 07.07.2017



**Акт
лесопатологического обследования № 12**

лесных насаждений Калаусское лесничество(лесопарк)
Ставропольский край (субъект Российской Федерации)


Способ лесопатологического обследования: 1. Визуальный
2. Инструментальный

V

Место проведения

Участковое лесничество	Урочище (дача)	Квартал (кварталы)	Выдел (выделы)	Площадь, га
Калаусское	Александровское	6	8	3

Лесопатологическое обследование проведено на общей площади 3 га.



2. Инструментальное обследование лесного участка.*

2.1. Фактическая таксационная характеристика лесного насаждения соответствует (не соответствует) _____
 (нужное подчеркнуть) таксационному описанию. (Давность материалов лесоустройства)

2.2. Состояние насаждений: **с нарушенной устойчивостью** 3.0
с утраченной устойчивостью -

причины повреждения: **Ветровал**

Заселено (отработано) стволовыми вредителями:

Вид вредителя	Порода	Встречаемость (% заселённых деревьев)	Степень заселения лесного насаждения (слабая, средняя, сильная)
не выявлено			

Повреждено огнём:

Вид пожара	Порода	Состояние корневых лап		Состояние корневой шейки		Подсушивание луба	
		процент повреждённых огнём корней	процент деревьев с данным повреждением	ожог корневой шейки по окружности (1/4; 2/4 ;3/4; более 3/4)	процент деревьев с данным повреждением	по окружности (1/4; 2/4 ;3/4; более 3/4)	процент деревьев с данным повреждением
не							
выявлено							

Поражено болезнями:

Вид болезни	Порода	Встречаемость (% поражённых деревьев)	Степень поражения лесного насаждения (слабая, средняя, сильная)
не выявлено			

2.3. Выборке подлежит **13,9 %** деревьев,
 в том числе :

ослабленных	-	% (причины назначения)	-
сильно ослабленных	-	% (причины назначения)	-
усыхающих	-	% (причины назначения)	-
свежего сухостоя	-	% (причины назначения)	-

свежего ветровала	-	%;
свежего бурелома	-	%;
старого ветровала	10.2	%;
старого бурелома	-	%;
старого сухостоя	3.7	%;
аварийных	-	%;

2.4. Полнота лесного насаждения после уборки деревьев, подлежащих рубке, составит

0.5

Критическая полнота для данной категории лесных насаждений составляет

0.3

ЗАКЛЮЧЕНИЕ

С целью предотвращения негативных процессов или снижения ущерба от их воздействия назначено:

Участковое лесничество	Урочище (дача)	Квартал	Выдел	Площадь выдела, га	Вид мероприятия	Площадь мероприятия, га	Порода	Запас на выдел, куб. м	Крайние сроки проведения
Калауское	Александровское	6	8	3.0	УНД	3.0	КЛП ЯО - - -	73	2018

Ведомость перечета деревьев, назначенных в рубку, и абрис лесного участка прилагаются (приложение 2 и 3 к Акту).

Меры по обеспечению возобновления:

сохранение молодняка и его оправка по завершении лесосечных работ

Мероприятия, необходимые для предупреждения повреждения или поражения смежных насаждений:

своевременный вывоз древесины, очистка от порубочных остатков

Сведения для расчёта степени повреждения:

год образования старого сухостоя 2011

основная причина повреждения древесины Ветровал

Дата проведения обследований 27.06.2017

Исполнитель работ по проведению лесопатологического обследования:

ФИО Павлов Д.А.

Подпись 

Ведомость перечета деревьев назначенных в рубку
Временная пробная площадь № 1

Субъект Российской Федерации Ставропольский край

Лесничество (лесопарк) Калаусское Уч.лесничество Калаусское

Квартал 6 Выдел 8 Площадь 3.0 га

Номер очага вредных организмов - Размер пробной площади 3.0 га

Таксационная характеристика:

тип леса СВДЧ состав 6КЛП4ЯО возраст 90

бонитет 3 полнота 0.6 запас на га 175 возобновление да

Время и причина ослобление лесного насаждения:

Ветровал

Тип очага организмов: эпизодический, хронический (подчеркнуть).

Фаза развития очага вредных организмов: начальная, нарастания численности, собственно вспышка, кризис
(подчеркнуть).

Состояние лесного насаждения: **с нарушенной устойчивостью**

Намечаемые мероприятия: **уборка неликвидной древесины**

Исполнитель работ по проведению лесопатологического обследования:

Ф. И. О. Павлов Д.А.

Подпись 

Дата составления документа: 27.06.2017

Телефон: (8652) 94-41-84

Ведомость перечета деревьев

Порода	КЛП										Всего деревьев	
	Количество деревьев по категориям состояния, шт											
Ступени толщины, см	I	II	III	IV	V - сухостой		Ветровал		Бурелом		шт.	в т.ч. подлежит рубке, %
	без признаков ослабления	ослабленные	сильно ослабленные	усыхающие	свежий	старый	свежий	старый	свежий	старый		
1	2	3	4	5	6	7	8	9	10	11	12	13
8												
12	4					3		4			11	64
16	38	20	11			12		6			87	21
20	66	78	25			20		8			197	14
24	102	54	38			8		12			214	9
28	82	36	16					12			146	8
32	30	16	2								48	
36												
40												
44												
48												
52												
56												
60												
64												
68												
72												
76												
80												
84												
88												
92												
96												
100												
Итого деревьев, шт.	322	204	92	0	0	43	0	42	0	0	703	
Итого, % деревьев по категориям	46	29	13	0	0	6	0	6	0	0	100	
Итого, % от запаса	49.6	28.7	12.5			3.8		5.5			100	9.3

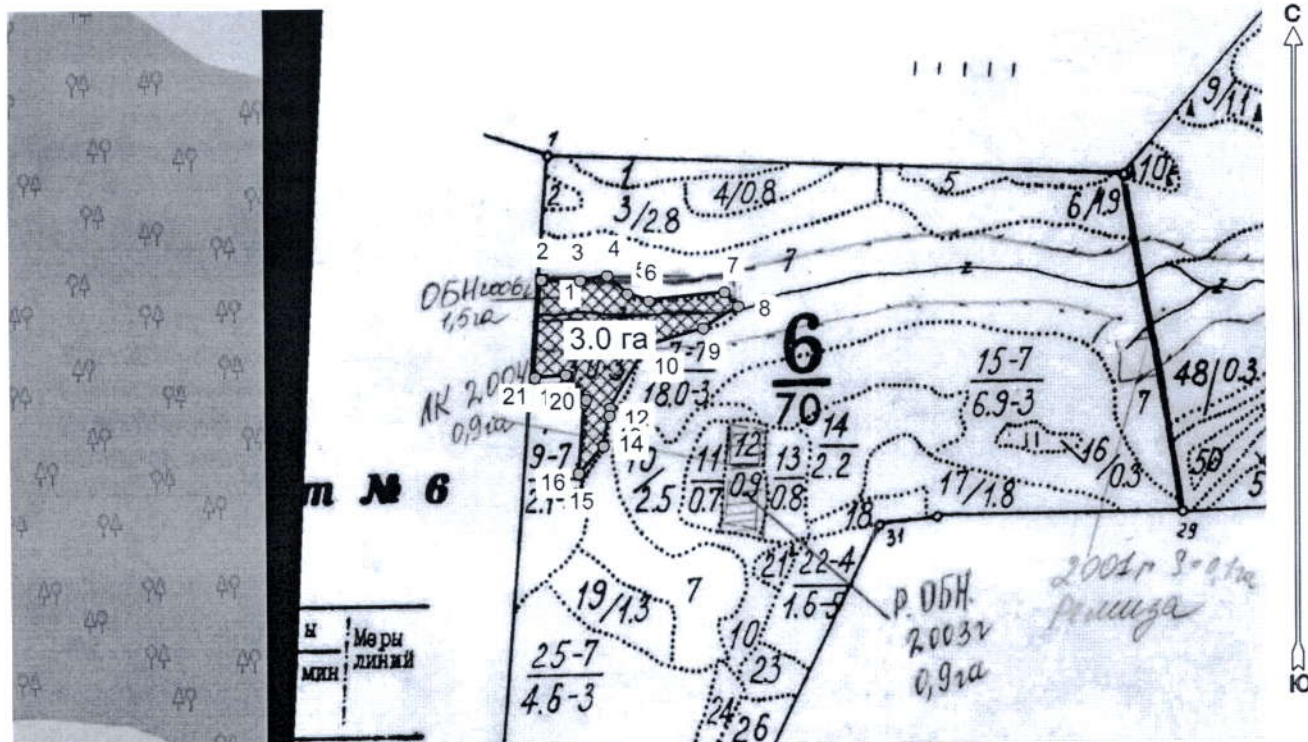
Порода	ЯО										Всего деревьев	
	Количество деревьев по категориям состояния, шт											
Ступени толщины, см	I	II	III	IV	V - сухостой		Ветровал		Бурелом		шт.	в т.ч. подлежит рубке, %
	без признаков ослабления	ослабленные	сильно ослабленные	усыхающие	свежий	старый	свежий	старый	свежий	старый		
1	2	3	4	5	6	7	8	9	10	11	12	13
8												
12						3					3	100
16	18	10	11			7		10			56	30
20	38	22	27	9		14		38			148	35
24	46	38	32	6		8		26			156	22
28	52	36	18	6				18			130	14
32	22	18						4			44	9
36												
40												
44												
48												
52												
56												
60												
64												
68												
72												
76												
80												
84												
88												
92												
96												
100												
Итого деревьев, шт.	176	124	88	21	0	32	0	96	0	0	537	

Итого, % деревьев по категориям	33	23	16	4	0	6	0	18	0	0	100	
Итого, % от запаса	35.9	26.3	14.5	3.7		3.6		16.0			100	19.7
Всего деревьев, шт	498	328	180	21	0	75	0	138	0	0	1240	
Всего, % деревьев по категориям	40	26	15	2	0	6	0	11	0	0	100	
Всего, % от запаса	43.4	27.6	13.4	1.7		3.7		10.2				13.9

Абрис участка
с обозначенными границами участка лесного фонда

Месторасположение лесосеки: Ставропольский край
Юридическое лицо, ведущее лесное хозяйство: Калаусское лесничество
Структурное подразделение юридического лица, ведущего лесное хозяйство:
Александровское уч. лесничество, лесной квартал № 6, таксационный выдел № 8,
площадь лесосеки 3,0 га.

Масштаб 1:10000



Условные обозначения:

	Лесосеки
	Привязки
	Привязки неэксплуат. площадей
	Неэксплуатационные участки

№ выдела	Ленты (круговой площадки) перечета				
	№ ленты (площадки)	длина, м	ширина, м	радиус, м	площадь, га
-	-	-	-	-	-
-	-	-	-	-	-
-	-	-	-	-	-
-	-	-	-	-	-

Исполнитель: Павлов Д.А.

(фамилия, инициалы, подпись)

* в таблицах приведены магнитные углы
(магнитное склонение 0 / не задано)

Экспликация или координаты поворотных точек лесосеки:

Общая площадь: 3,0 га

Эксплуатационная площадь: 3,0 га

Номера точек	Координаты	Румбы линий	Длина, м
1 - 2	42° 51' 56"; 44° 45' 20";	ЮВ 90,0°	1,7
2 - 3	42° 51' 56"; 44° 45' 20";	ЮВ 88,0°	51,8
3 - 4	42° 51' 58"; 44° 45' 20";	СВ 79,5°	38,0
4 - 5	42° 52' 00"; 44° 45' 20";	ЮВ 47,0°	38,4
5 - 6	42° 52' 01"; 44° 45' 20";	ЮВ 70,5°	30,6
6 - 7	42° 52' 02"; 44° 45' 19";	СВ 83,5°	105,2
7 - 8	42° 52' 07"; 44° 45' 20";	ЮВ 42,5°	27,6
8 - 9	42° 52' 08"; 44° 45' 19";	ЮЗ 57,5°	57,2
9 - 10	42° 52' 06"; 44° 45' 18";	ЮЗ 72,5°	78,4
10 - 11	42° 52' 02"; 44° 45' 17";	ЮЗ 32,0°	102,0
11 - 12	42° 52' 00"; 44° 45' 14";	ЮЗ 5,0°	10,2
12 - 13	42° 52' 00"; 44° 45' 14";	ЮЗ 13,0°	41,7
13 - 14	42° 51' 59"; 44° 45' 13";	ЮВ 45,0°	1,2
14 - 15	42° 51' 59"; 44° 45' 13";	ЮЗ 40,5°	51,1
15 - 16	42° 51' 58"; 44° 45' 12";	СЗ 45,0°	2,4
16 - 17	42° 51' 58"; 44° 45' 12";	СВ 5,5°	97,0
17 - 18	42° 51' 58"; 44° 45' 15";	СВ 22,0°	4,6
18 - 19	42° 51' 58"; 44° 45' 15";	СЗ 37,0°	42,4
19 - 20	42° 51' 57"; 44° 45' 16";	СЗ 71,5°	2,7
20 - 21	42° 51' 57"; 44° 45' 16";	ЮЗ 85,5°	42,6
21 - 1	42° 51' 55"; 44° 45' 16";	СВ 4,0°	137,5

Исполнитель: Павлов Д.А.

(фамилия, инициалы, подпись)

* в таблицах приведены магнитные углы
(магнитное склонение 0 / не задано)

ГИС «Лесные ресурсы» Format 5
1999-2017. Все права защищены.

Утверждаю
Заместитель министра природных
ресурсов и охраны окружающей среды
Ставропольского края

(подпись)
Александра Семенова
(фамилия, имя, отчество)
М.П. (подпись)



Акт N 3
несоответствия данных государственного лесного реестра
натурному обследованию

Александровское
(населенный пункт)

27.06.2017г
(дата)

Лазарев Валерий Алексеевич начальник ГКУ «Калаусское лесничество», Москаленко Оксана Александровна инженер ГКУ «Калаусское лесничество», Гилясханов Магомед-Султан Вадикович участковый лесничий ГКУ «Калаусское лесничество»
(Ф.И.О., должности и наименования организаций лиц, проводивших обследование)

провели натурное обследование лесного участка, в целях:
выявления санитарного состояния насаждений

При обследовании уточнены данные лесного реестра и установлено:

- Участок расположен в лесах Калаусского лесничества, в кварталах N 6 выделах 8
Субъект Российской Федерации Ставропольский край
Муниципальный район Александровский
 - Подразделение лесов по целевому назначению Защитные
 - Категория защитных лесов Противозерозийные
 - Общая площадь участка 3,0 га,
в том числе:
лесных земель 3,0 га
из них: покрытых лесной растительностью 3,0 га
не покрытых лесом - га
в том числе несомкнувшихся лесных культур - га
нелесных земель - га
из них: пашни - га
сенокосов - га
пастбищ - га
вод - га
прочих земель - га.

4. Таксационное описание по материалам государственного лесного реестра:

Наименование лесничества	N квартала	N выдела	Площадь, га	Состав насаждения	Класс возраста ----- возраст, лет	Бонитет	Полнота	Общий запас древесины, куб. м
Калаусское	6	8	3,0	6КЛП4ЯО	4/70	3	0,7	570
Итого	6	8	3,0	6КЛП4ЯО	4/70	3	0,7	570

5. Таксационное описание по результатам обследования

Наименование лесничества	N квартала	N выдела	Площадь, га	Состав насаждения	Класс возраста ----- возраст, лет	Бонитет	Полнота	Общий запас древесины, куб. м
Калаусское	6	8	3,0	6КЛП4ЯО	5/90	3	0,6	525
Итого	6	8	3,0	6КЛП4ЯО	5/90	3	0,6	525

6. Участок не имеет особо защитное значение, выражающееся в следующем:
(имеет или не имеет)


7. Лесохозяйственные особенности участка через лесной участок протекает река, подъезд


к участку вдоль просеки.

8. При составлении акта сделаны следующие замечания и предложения необходимо внести выявленные изменения в государственный лесной реестр

Лица, проводившие обследование:

Лазарев Валерий Алексеевич 
(Ф.И.О., подпись)

Москаленко Оксана Александровна 
(Ф.И.О., подпись)

Гилясханов Магомед-Султан Вадикович 
(Ф.И.О., подпись)

21 -1	СВ 4,0°	137,5
-------	---------	-------

Подписи:

Лица, проводящие

Начальник



В. Валерий Валерий Алексеевич
(должность, подпись, печать, Ф.И.О.)

Инженер

О. Москаленко Москаленко Оксана Александровна
(должность, подпись, печать, Ф.И.О.)

Участковый лесник

М. Султан Гилясханов Магомед-Султан Вадикович
(должность, подпись, печать, Ф.И.О.)