

Утверждаю
Заместитель министра природных ресурсов
и охраны окружающей среды
Ставропольского края
Т. С. Ковалева
Дата: 30.04.2018 2

АКТ

лесопатологического обследования № 19/2

лесных насаждений Левокумское лесничество(лесопарк)
Ставропольский край (субъект Российской Федерации)

Способ лесопатологического обследования: 1. Визуальный

2. Инструментальный

| |
|---|
| |
| V |

Место проведения

| Участковое лесничество | Урочище (дача) | Квартал (кварталы) | Выдел (выделы) | Площадь, га |
|------------------------|----------------|--------------------|----------------|-------------|
| Арзгирское | | 34(Арзгирское) | 1 | 9,5 |
| | | | | |
| | | | | |

Лесопатологическое обследование проведено на общей площади 1,5 га.

2. Инструментальное обследование лесного участка. ЛПВ № 1

2.1. Фактическая таксационная характеристика лесного насаждения соответствует (не соответствует)

(нужное подчеркнуть) таксационному описанию.

Причины несоответствия: давность проведения лесоустройства.

2.2. Состояние насаждений:

с нарушенной устойчивостью

| |
|--------|
| 1,5 га |
| |

с утраченной устойчивостью

| |
|--|
| |
|--|

причины повреждения:

Засуха

Заселено (отработано) стволовыми вредителями:

| Вид вредителя | Порода | Встречаемость (% заселённых деревьев) | Степень заселения лесного насаждения (слабая, средняя, сильная) |
|---------------|--------|---------------------------------------|-----------------------------------------------------------------|
| не выявлено | | | |
| | | | |
| | | | |
| | | | |

Повреждено огнём:

| Вид пожара | Порода | Состояние корневых лап | | Состояние корневой шейки | | Подсушивание луба | |
|------------|--------|-----------------------------------|----------------------------------------|--------------------------------------------------------------|----------------------------------------|------------------------------------------|----------------------------------------|
| | | процент повреждённых огнём корней | процент деревьев с данным повреждением | ожог корневой шейки по окружности (1/4; 2/4; 3/4; более 3/4) | процент деревьев с данным повреждением | по окружности (1/4; 2/4; 3/4; более 3/4) | процент деревьев с данным повреждением |
| не | | | | | | | |
| выявлено | | | | | | | |
| | | | | | | | |

Поражено болезнями:

| Вид болезни | Порода | Встречаемость (% поражённых деревьев) | Степень поражения лесного насаждения (слабая, средняя, сильная) |
|-------------|--------|---------------------------------------|-----------------------------------------------------------------|
| не выявлено | | | |
| | | | |
| | | | |

2.3. Выборке подлежит _____ деревьев, в том числе :

| | | | |
|--------------------|---|------------------------|--------------------------|
| ослабленных | | % (причины назначения) | полнота ниже критической |
| сильно ослабленных | | % (причины назначения) | полнота ниже критической |
| усыхающих | | % (причины назначения) | полнота ниже критической |
| свежего сухостоя | - | % (причины назначения) | |

| | | |
|-------------------|---|----|
| свежего ветровала | - | %; |
| свежего бурелома | - | %; |
| старого ветровала | - | %; |
| старого бурелома | - | %; |
| старого сухостоя | - | %; |
| аварийных | - | %; |

2.4. Полнота лесного насаждения после уборки деревьев, подлежащих рубке, составит
Критическая полнота для данной категории лесных насаждений составляет

-
0,3

ЗАКЛЮЧЕНИЕ

С целью предотвращения негативных процессов или снижения ущерба от их воздействия назначено:

| Участковое лесничество | Урочище (дача) | Квартал | Выдел | Площадь выдела, га | Вид мероприятия | Площадь мероприятия, га | Порода | Запас на выдел, куб. м | Крайние сроки проведения |
|------------------------|----------------|----------------|-------|--------------------|-----------------|-------------------------|--------|------------------------|--------------------------|
| Арзгирское | | 34(Арзгирское) | 1 | 9,5 | | | - | - | |
| | | | | | | | - | - | |
| | | | | | | | - | - | |
| | | | | | | | - | - | |
| | | | | | | | - | - | |

Ведомость перечета деревьев, назначенных в рубку, и абри,

(приложение 2 и 3 к Акту).

Меры по обеспечению возобновления:

Выдел представлен единичными деревьями акации, в количестве 25 штук. Средняя категория состояния насаждения 2,3. Проведение санитарно-оздоровительных мероприятий не целесообразно.
Требуется проведение почвенного обследования на лесопригодность

Мероприятия, необходимые для предупреждения повреждения или поражения смежных насаждений:

Сведения для расчёта степени повреждения:


год образования старого сухостоя 2013

основная причина повреждения древесины Засуха

Дата проведения обследований 12.09.2017 г

Исполнитель работ по проведению лесопатологического обследования: инженер-лесопатолог, филиала ФБУ "Рослесозащита" ЦЗЛ СК

ФИО В.С. Горбачев Подпись 

| Приложение 1 | | | | | | | | | | | | | | | | | | | | | | | | |
|---------------------------------------------------------------------------------------------------------------------------|-----------------------------------------------------------------------------------------------|----------------|--------------|----------------|--------------------------|--------------------------|----------------------------------|----------------------------------------|-----------------------------|--------|--------------|-------------------|---------------------|----------|-----|------------|---------|---------------------------|----------------|---------------------------|--|--|--|--|
| к акту лесопатологических обследований | | | | | | | | | | | | | | | | | | | | | | | | |
| Ведомость лесных участков с выявленными несоответствиями таксационным описаниям | | | | | | | | | | | | | | | | | | | | | | | | |
| Лесничество (лесопарк) | Левокумское | | | | | | | | | | | | | | | | | | | | | | | |
| | Аргирское | | | | | | | | | | | | | | | | | | | | | | | |
| Уч. лесничество | Аргирское | | | | | | | | | | | | | | | | | | | | | | | |
| Урочище(лесная дача) | | | | | | | | | | | | | | | | | | | | | | | | |
| Источник данных | Год проведения лесоустройства | Номер квартала | Номер выдела | Площадь выдела | Целевое назначение лесов | Категория защитных лесов | Номер лесопатологического выдела | Площадь лесопатологического выдела, га | Таксационные характеристики | | | | | | | | | | | | | | | |
| | | | | | | | | | Состав | Порода | Возраст, лет | Средняя высота, м | Средний диаметр, см | тип леса | ТУМ | Полнота | Бонитет | Запас, м ³ /га | Количество, шт | Заложено пробных площадей | | | | |
| ТО | 1997 | 34(Аргирское) | 1 | 9,5 | защитные | лесопарковые | 1 | 1,5 | 10А | А | 10 | 6 | 8 | схлч | л1 | 0,5 | 1 | 20 | | | | | | |
| Ф | - | 34(Аргирское) | 1 | 9,5 | защитные | лесопарковые | 1 | 1,5 | 10А | А | 30 | 8 | 12 | схлч | л1 | еЛ.ДЕРЕВЬЯ | 1 | 1,4 | 1 | 1,5 | | | | |
| ТО - | таксационные описания | | | | | | | | | | | | | | | | | | | | | | | |
| Ф - | фактическая характеристика лесного насаждения | | | | | | | | | | | | | | | | | | | | | | | |
| Исполнитель работ по проведению лесопатологического обследования: инженер-лесопатолог, филиала ФБУ "Рослесозащита" ЦЗЛ СК | | | | | | | | | | | | | | | | | | | | | | | | |
| ФИО | В.С. Горбачев | | | | | | | | | | | | | | | | | | | | | | | |
| | Подпись  | | | | | | | | | | | | | | | | | | | | | | | |

Ведомость перечета деревьев назначенных в рубку
Временная пробная площадь № 1

Субъект Российской Федерации Ставропольский край

Лесничество (лесопарк) Левокумское Уч.лесничество Арзгирское

Урочище(лесная дача) _____

Квартал **34(Арзгирское)** Выдел 1 Площадь 9,5 га.

Номер очага вредных организмов - Размер пробной площади 1,5 га

Таксационная характеристика:

тип леса схдч состав 10А возраст 30

бонитет 1 полнота ед. деревья запас на га, м³ 1,4 возобновление нет

Время и причина ослобление лесного насаждения:

Засуха

Тип очага организмов: эпизодический, хронический (подчеркнуть).

Фаза развития очага вредных организмов: начальная, нарастания численности, собственно вспышка, кризис (подчеркнуть).

Состояние лесного насаждения: **с нарушенной устойчивостью**

Намечаемые мероприятия:

Исполнитель работ по проведению лесопатологического обследования: инженер-лесопатолог, филиала ФБУ "Рослесозащита" ЦЗЛ СК

Ф. И. О. В.С. Горбачев

Подпись 

Дата составления документа: 23.01.2018 г

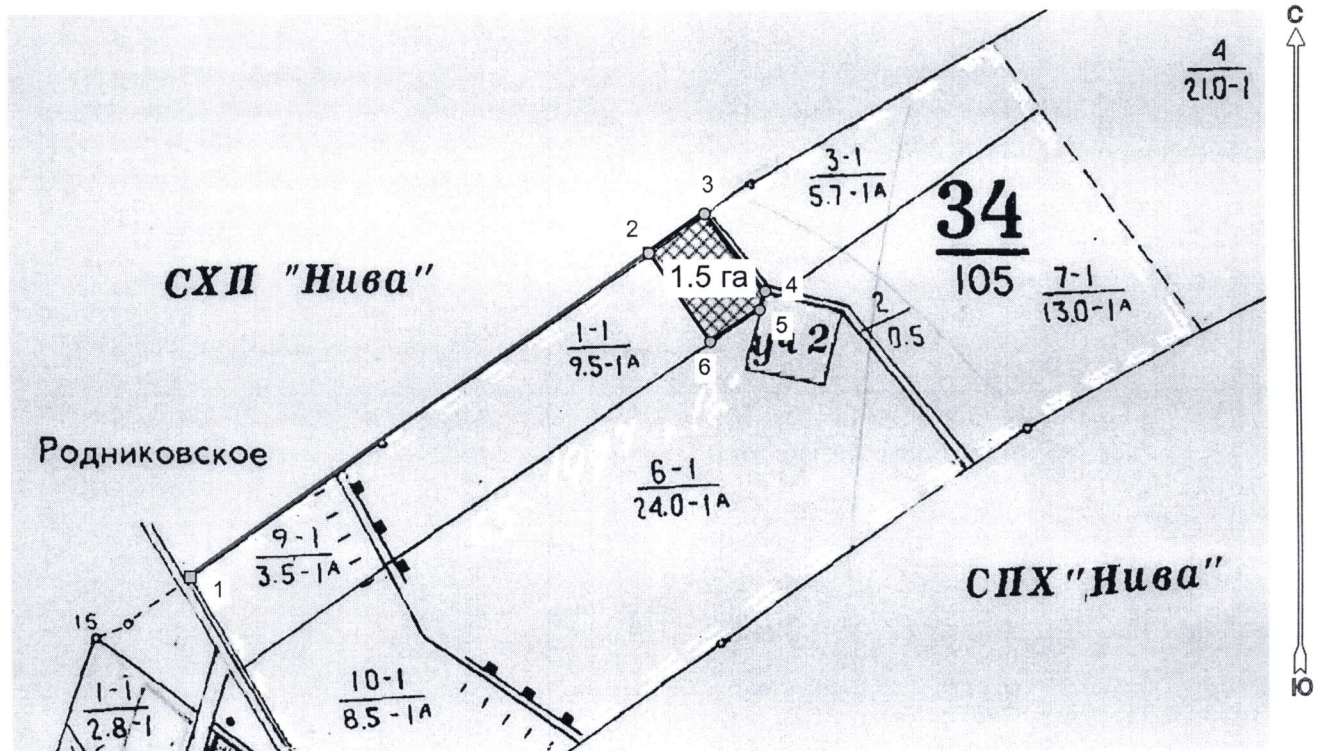
Телефон (8652) 94-41-84



Абрис лесного участка с обозначенными границами

Месторасположение лесосеки: Ставропольский край
Юридическое лицо, ведущее лесное хозяйство: Левокумское лесничество
Структурное подразделение юридического лица, ведущего лесное : Арзгирское
участковое лесничество, лесной квартал № 34 (Арзгирское) таксационный выдел
№ 1, площадь лесосеки 1,5 га.

Масштаб 1:10000



Условные обозначения:

| | |
|--|-------------------------------|
| | Лесосеки |
| | Привязки |
| | Привязки неэксплуат. площадей |
| | Неэксплуатационные участки |

Исполнитель: Лесопатолог, филиала ФБУ "Рослесозащита" ЦЗЛ СК, Горбачев В.С.

(должность, фамилия, инициалы, подпись)

* в таблицах приведены магнитные углы
(магнитное склонение 0 / не задано)

ГИС «Лесные ресурсы» Формат 5
1999-2017. Все права защищены.

Экспликация или координаты поворотных точек лесосеки:

Общая площадь: 1,5 га


Эксплуатационная площадь: 1,5 га

| Номера точек | Координаты | Румбы линий | Длина, м |
|--------------|---------------------------|-------------|----------|
| 1 - 2 | 44° 11' 15"; 45° 23' 07"; | СВ 55,0° | 772,9 |
| 2 - 3 | 44° 11' 44"; 45° 23' 21"; | | |
| 3 - 4 | 44° 11' 47"; 45° 23' 23"; | СВ 55,0° | 94,1 |
| 4 - 5 | 44° 11' 51"; 45° 23' 19"; | ЮВ 37,5° | 135,7 |
| 5 - 6 | 44° 11' 51"; 45° 23' 19"; | ЮЗ 16,5° | 26,2 |
| 6 - 2 | 44° 11' 51"; 45° 23' 19"; | ЮЗ 57,0° | 81,4 |
| | 44° 11' 48"; 45° 23' 17"; | СЗ 34,5° | 148,9 |

| № выдела | Ленты (круговой площадки) перечета | | | | |
|----------|------------------------------------|----------|-----------|-----------|-------------|
| | № ленты (площадки) | длина, м | ширина, м | радиус, м | площадь, га |
| 1 | - | - | - | - | - |
| | - | - | - | - | - |
| | - | - | - | - | - |
| | - | - | - | - | - |
| | - | - | - | - | - |
| | Итого: | | | | - |

Исполнитель: Лесопатолог, филиала ФБУ "Рослесозащита" ЦЗЛ СК, Горбачев В.С.

(должность, фамилия, инициалы, подпись)



* в таблицах приведены магнитные углы
(магнитное склонение 0 / не задано)

ГИС «Лесные ресурсы» Formap 5
1999-2017. Все права защищены.