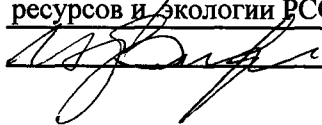


Приложение 2
к приказу Минприроды России
от 16.09.2016 №480
Форма

Утверждаю

Зам.министра природных
ресурсов и экологии РСО - Алания
 Цаллагов С.Р.
Дата: 25.07.2017 г.

Акт

лесопатологического обследования № 2

лесных насаждений Кировское лесничество(лесопарк)
Республика Северная Осетия - Алания (субъект Российской Федерации)

Способ лесопатологического обследования: 1. Визуальный
2. Инструментальный

v

Место проведения

Участковое лесничество	Урочище (дача)	Квартал (кварталы)	Выдел (выделы)	Площадь, га
Заманкульское	-	4	8	9,6

Лесопатологическое обследование проведено на общей площади 9,6 га.

1. Визуальное лесопатологическое обследование.*

Наземное V

Дистанционное

1.1. На площади 9,6 га фактическая таксационная характеристика лесного насаждения соответствует (не соответствует) таксационному описанию (нужное подчеркнуть). Причины несоответствия _____

1.2. Лесные насаждения с нарушенной и утраченной устойчивостью выявлены на площади _____ га:

Участковое лесничество	Урочище (дача)	Площадь, га		Причина ослабления (гибели)
		с нарушенной устойчивостью	с утраченной устойчивостью	
Итого:				

Состояние обследованных лесных насаждений приведено в приложениях 1.1-1.4 к Акту в зависимости от метода проведения ЛПО.

1.3. В обследованных лесных участках прогнозируется:

Прогноз	Площадь, га
Ослабление лесных насаждений	-
Усыхание лесных насаждений различной степени	-
Развитие очагов вредных организмов	-


1.4. Обнаружено загрязнение лесного участка отходами и выбросами: промышленными
бытовыми

ЗАКЛЮЧЕНИЕ

Оценка текущего санитарного и лесопатологического состояния лесных насаждений, назначенные профилактические мероприятия по защите лесов, агитационные мероприятия:

Насаждение устойчивое. проведение санитарно-оздоровительных мероприятий не требуется

Исполнитель работ по проведению лесопатологического обследования:

ФИО Омаров Ш.М. Подпись 

Результаты проведения лесопатологических обследований лесных насаждений за июль месяц 2017 г.

Субъект Российской Федерации
Участковое лесничество


Республика Северная Осетия - Алания
Заманкульское

Лесничество (лесопарк)
Урочище (лесная дача)

Кировское

1	2	3	4	5	6	7	Таксационная характеристика									17	Распределение запаса насаждения по категориям состояния деревьев, %											29	30	31	32	Рекомендуемы е мероприятия				
							8	9	10	11	12	13	14	15	16		18	19	20	21	22	23	24	25	26	27	28					33	34			
Номер квартала	Номер выдела	Площадь выдела, га	Целевое назначение лесов	Категория защитных лесов	Номер лесопатологического выдела	Площадь лесопатологического выдела, га	состав	порода	возраст	средняя высота, м	средний диаметр, см	тип леса	полнота	бонитет	запас, куб. м на га	Число деревьев на пробе, шт.	без признаков ослабления	ослабленные	сильно ослабленные	усыхающие	свежий сухой	старый сухой	свежий ветровал	Старый ветровал	Свежий бурелом	Старый бурелом	Аварийные деревья	Признаки повреждения деревьев	Доля повреждённых деревьев, %	Причины ослабления, повреждения	Подлежит рубке, %	вид	площадь, га			
4	8	9,6	защ	противозробионные			5Г2БК2ЛП1КЛП	Г	85	24	32	свбк	0,6	2	110	208	72	13	11				1	1	2		111	217	218		350, 610, 822					
								БК	85	25	36				44		77	11	9				1		2		111	206	218							
								ЛП	85	21	28				44		79	10	9				1		1		111	206	218							
								КЛП	85	20	28				22		83	9	7					1			111	112	217							

Исполнитель работ по проведению лесопатологического обследования:

ФИО Омаров Ш.М. Подпись 
Дата составления документа 21.07.2017 Телефон 8-962-452-67-44