
 УТВЕРЖДАЮ:
Должность зам. Председателя
Ф.И.О Ибрагимов И. Х.
Дата 22.01.2018



Акт №1/8
лесопатологического обследования лесных насаждений Ногайского
лесничества Республики Дагестан

Акт исправлен в соответствии Департамента лесного хозяйства по ЮФО от 09.01.2018 №01-01-05/03

Способ лесопатологического обследования: Визуальный

Место проведения

Участковое лесничество	Урочище (дача)	Квартал (кварталы)	Выдел (выделы)	Площадь, га
Червлено-Бурунское		18	7	18
Червлено-Бурунское		18	12	2,3

Лесопатологическое обследование проведено на общей площади 20,3 га.

1. Визуальное лесопатологическое обследование

Наземное

1. На площади 20,3 га фактическая таксационная характеристика лесного насаждения не соответствует таксационному описанию.

Список участков с выявленными несоответствиями приведен в приложении 1 к настоящему Акту.

2. Лесные насаждения с нарушенной и утраченной устойчивостью выявлены на площади 20,3 га:

Участковое лесничество	Урочище (дача)	Площадь, га		Причина ослабления (гибели)
		с нарушенной устойчивостью	с утраченной устойчивостью	
Червленно-Бурунское			20,3	
Итого			20,3	

Состояние обследованных лесных насаждений приведено в приложениях №№ 1.1 к Акту.

3. В обследованных лесных участках прогнозируется:

Прогноз	Площадь, га
Ослабление лесных насаждений	
Усыхание лесных насаждений различной степени	
Развитие очагов вредных организмов	

4. Обнаружено загрязнение лесного участка отходами и выбросами: промышленными

бытовыми

Вид загрязнения	Размеры загрязнения			Объём, куб.м	Площадь загрязнения, га
	длина, м	ширина, м	высота, м		

ЗАКЛЮЧЕНИЕ


Оценка текущего санитарного и лесопатологического состояния лесных насаждений:


Искусственные насаждения джугуна выполнили функции по закреплению песков и достигли предельного возраста. Состояния древостоя – старый сухостой. Средневзвешенная категория состояния по насаждению – 5,0. Назначение СОМ нецелесообразно, в связи с небольшим запасом древесины (общий запас 5 куб.м/га)

Исполнитель работ по проведению лесопатологических обследований:

Ферзулаев Г.Б. _____ Подпись 

Гасайниев Б.М. _____ Подпись 



Утверждаю Зам.
Председателя,
 (должность)
Ибрагимов. И. А.
 (фамилия, имя, отчество)

 (подпись)
 М.П.



Акт N 8

несоответствия данных государственного лесного реестра натурному обследованию

с.Терекли-Мектеб
 (населенный пункт)

05.06.2017
 (дата)

Ферзулаев Гасрат Бегвердиевич, инженер-лесопатолог филиала ФБУ «Рослесозащита» «ЦЗЛ Республики Дагестан» и Гасайниев Багатыр Магомедрасулович, инженер-лесопатолог филиала ФБУ «Рослесозащита» «ЦЗЛ Республики Дагестан» провели натурное обследование лесного участка, в целях определения санитарного и лесопатологического состояния лесов.

При обследовании уточнены данные лесного реестра и установлено:

1. Участок расположен в лесах Ногайского лесничества, Червлено-Бурунского участкового лесничества.

в кварталах **№18** выделах 7,12.

Субъект Российской Федерации Республика Дагестан
 Муниципальный район Ногайский

1. Подразделение лесов по целевому назначению Защитные

2. Категория защитных лесов Противозерозийные

3. Общая площадь участка 20,3 га,

в том числе:

лесных земель 20,3 га

из них: покрытых лесной растительностью 20,3 га

не покрытых лесом _____ га

в том числе несомкнувшихся лесных культур _____ га

нелесных земель _____ га

из них: пашни _____ га

сенокосов _____ га

пастбищ _____ га

вод _____ га

прочих земель _____ га.

4. Таксационное описание по материалам государственного лесного реестра:

Наименование лесничества	N квартала	N выдела	Площадь, га	Состав насаждения	Класс возраста ---- возраст, лет	Бонитет	Полнота	Общий запас древесины, куб. м
Ногайское	18	7	18	10ДЖГ	12	4	0,4	180
Ногайское	18	12	2,3	10ДЖГ	12	4	0,4	23
Итого			20,3					203

5. Таксационное описание по результатам обследования

Наименование лесничества	№ квартала	№ выдела	Площадь, га	Состав насаждения	Класс возраста ---- возраст, лет	Бонитет	Полнота	Общий запас древесины, куб. м
Ногайское	18	7	18	10ДЖГ				90
Ногайское	18	12	2,3	10ДЖГ				11,5
Итого			20,3					101,5

6. Участок не имеет особо защитное значение, выражающееся в следующем:
(имеет или не имеет)

7. Лесохозяйственные особенности участка _____

8. При составлении акта сделаны следующие замечания и предложения _____

Лица, проводившие обследование:

Ферзулаев Г.Б. _____
(Ф.И.О., подпись)

Гасайниев Б.М. _____
(Ф.И.О., подпись)


Ведомость лесных участков с выявленными несоответствиями таксационным описаниям

Таксационная характеристика

Источники данных	Год проведения лесоустройства	Номер квартала	Номер выдела	Площадь выдела, га	Целевое назначение лесов	Категория защитных лесов	Номер лесопатологического выдела	Площадь лесопатологического выдела, га	Таксационная характеристика										Заложено пробных площадей	общая площадь, га										
									состав	порода	возраст, лет	средняя высота, м	средний диаметр, см	тип леса	ТУМ	полнота	бонитет	запас, кубм/га			количество, шт.									
ТО		18	7	18	защитные	защитные			10ДЖТ	ДЖТ	12	2	2		СХСТП		0,4	4	10											
			12	2,3							10ДЖТ	ДЖТ					СХСТП													
	Ф		18	7			18	защитные	противоэрозийные			10ДЖТ	ДЖТ				СХСТП				5									
				12			2,3						10ДЖТ	ДЖТ				СХСТП					5							

ТО – таксационные описания
Ф - фактическая характеристика лесного насаждения

Исполнитель работ по проведению лесопатологических обследований: ФИО Тасеяшвили В.М. Подпись 





Результаты проведения лесопатологических обследований лесных насаждений за июнь 2017 г.

(месяц)

Субъект Российской Федерации **Республика Дагестан** Лесничество (лесопарк) **Ногайское**
Участковое лесничество **Червлено-Бурунское** Урочище (лесная дача)

1	2	3	4	5	6	7	Таксационная характеристика лесного насаждения										Распределение деревьев по категориям состояния, %								32	33																																									
							8	9	10	11	12	13	14	15	16	17	18	19	20	21	22	23	24	25			26	27	28	29	30	31																																			
1	Номер квартала	7	Номер выдела	18	Площадь выдела, га	3	Целевое назначение лесов	4	Защитные	5	Категория защитных лесов	6	Противвозрр.	7	Номер лесопатологического выдела	8	Площадь лесопатологического выдела, га	9	состав	10	10ДЖГ	11	10ДЖГ	12	10ДЖГ	13	ДЖГ	14	ДЖГ	15	возраст	16	средняя высота, м	17	средний диаметр, см	18	тип леса	19	СХСТП	20	СХСТП	21	СХСТП	22	полнота	23	бонитет	24	запас, куб. м/га	25	5	26	5	27	5	28	5	29	5	30	100	31	100	32	вид	33	площадь, га
12	2,3	Защитные	Противвозрр.	10ДЖГ	10ДЖГ	10ДЖГ	ДЖГ	ДЖГ	СХСТП	СХСТП	СХСТП	полнота	бонитет	запас, куб. м/га	5	Число деревьев на пробе, шт.	без признаков ослабления	ослабленные	сильно ослабленные	усыхающие	свежий сухостой	старый сухостой	свежий ветровал	Старый ветровал	Свежий бурелом	Старый бурелом	Признаки повреждения деревьев	Доля повреждённых деревьев, %	Причина ослабления, повреждения	Подлежит рубке, %	вид	площадь, га																																			

Примечание – Показатели, не соответствующие таксационному описанию отмечаются «*»

Исполнитель работ по проведению лесопатологических обследований:

Ферзуглаев Г.Б. Подпись



Гасайниев Б.М. Подпись



Дата составления документа 05.06.2017 г.

Телефон 8(722)51-76-74



: Пло- : выдела: вы: : : : гр: : ТЛУ : ----: сос- : в: ста- : ----: щий: мероприятия :
 : шадь, : Хар-ка: со: : : р : : пол: : на : тав- : а: рога: ре- : ----: :
 : га : л/к : та: : : : во: но- : : выде: ляю- : р: : дин: лик- : :
 : : и пр.: яр: : : : зр: та: : ле : щим : н: : : вид : :

1 ПЕСКИ
 8,8
 эрозия ВЕТРОВАЯ СРЕДНЯЯ
 СРЕДНЕБУГРИСТЫЕ, СРЕДНЕЗАДЕРНЕЛЫЕ

2 лесные культуры
 ,3 10ИВК 1 24 3 4 24 5 СХСТС 2 4
 + МЖ 3 4 ,5 В1
 подрост: 10МЖД (7) 0,5 м, 0,3 тыс.шт/га
 культуры-83 г., ВСПАШ.БОРОЗД., ПОСАДКА МЕХАНИЗИР., состояние
 УДОВЛЕТВОРИТЕЛЬНЫЕ
 РЕЛИКТ. РАСТЕНИЯ
 озу: КУСТАРНИКИ, ТАЛЬНИКИ

3 ПЕСКИ
 4,0
 эрозия ВЕТРОВАЯ СИЛЬНАЯ
 КРУПНОБУГРИСТЫЕ, СЛАБОЗАДЕРНЕЛЫЕ

4 ПЕСКИ
 14,0
 эрозия ВЕТРОВАЯ СРЕДНЯЯ
 культуры-04 г., БЕЗ ПОДГ.ПОЧВ, ПОСАДКА РУЧНАЯ,
 размещение 4,0*1,0 м, 2500 шт/га, состояние ПОГИБШИЕ,
 НЕБЛАГ. КЛИМАТ. ФАКТОРЫ
 СРЕДНЕБУГРИСТЫЕ, СРЕДНЕЗАДЕРНЕЛЫЕ

5 ПЕСКИ
 3,7
 эрозия ВЕТРОВАЯ СРЕДНЯЯ
 МЕЛКОБУГРИСТЫЕ, ЗАРОСШИЕ

6 ПЕСКИ
 2,5
 эрозия ВЕТРОВАЯ СИЛЬНАЯ
 КРУПНОБУГРИСТЫЕ, СЛАБОЗАДЕРНЕЛЫЕ

7 лесные культуры
 КУЛ. РЕК. ЧАСТ.
 18,0 10ДЖГ 1 12 2 2 6 4 СХСТП 1 18 4 ртк N
 29 2 4 ,4 А1 18

ЗАП. ПАСТ. СКОТ
 культуры-95 г., БЕЗ ПОДГ.ПОЧВ, ПОСАДКА РУЧНАЯ,
 размещение 4,0*1,0 м, 2500 шт/га, состояние
 УДОВЛЕТВОРИТЕЛЬНЫЕ
 озу: КУСТАРНИКИ, ТАЛЬНИКИ

8 лесные культуры
 1,4 10ИВК 1 24 3 4 24 5 СХСТП 2 3 4
 + МЖ 3 4 ,6 А0 3
 подрост: 10МЖД (10) 0,5 м, 0,5 тыс.шт/га
 культуры-83 г., ВСПАШ.БОРОЗД., ПОСАДКА МЕХАНИЗИР., состояние
 УДОВЛЕТВОРИТЕЛЬНЫЕ
 РЕЛИКТ. РАСТЕНИЯ
 озу: КУСТАРНИКИ, ТАЛЬНИКИ

9 ПЕСКИ
 9,2

эрозия ВЕТРОВАЯ СИЛЬНАЯ
 КРУПНОБУГРИСТЫЕ, СЛАБОЗАДЕРНЕЛЫЕ
 10 ПЕСКИ
 12,0

44

Участковое лесничество: ЧЕРВЛЕННО-БУРУНСКОЕ
 ПРОТИВОЭРОЗИОННЫЕ ЛЕСА
 18

Квартал

 : N : Состав: я: Воз: Вы: Ди: Кл: Бо-: Тип : Зап. сырор: К: Запас дес. МЗ:
 :
 : выде-: Подрос: р: : : : ни-: : дес. мЗ : л:-----:
 :
 : ла : Подлес: у: ра : со: ам: во: тет: леса:-----: : сухо: ед.: захл:
 :
 : : Почва : с: : : : зр: : : на : в т.: т: стоя: дер:-----
 : Хозяйственные:
 : -----: Особен:--: ст : та: ет:--:-----: 1 га: ч. по: о: : : об-:
 :
 : Пло- : выдела: вы: : : : гр: : ТЛУ : -----: сос-: в: ста-:-----: щий:
 мероприятия :
 : щадь, : Хар-ка: со: : : р : : пол: : на : тав-: а: рого: ре-:-----:
 :
 : га : л/к : та: : : : во: но-: : выде: ляю-: р: : дин: лик-:
 :
 : : и пр.: яр: : : : зр: та: : ле : щим : н: : : вид :
 :

эрозия ВЕТРОВАЯ СИЛЬНАЯ
 КРУПНОБУГРИСТЫЕ, СЛАБОЗАДЕРНЕЛЫЕ
 11 ПЕСКИ
 7,4

эрозия ВЕТРОВАЯ СРЕДНЯЯ
 КРУПНОБУГРИСТЫЕ, СРЕДНЕЗАДЕРНЕЛЫЕ
 12 лесные культуры

КУЛ. РЕК. ЧАСТ.

2,3 10ДЖГ 1 12 2 2 6 4 СХСТП 1 2 4

рток N

29

2 4 ,4 А1 2

ЗАП. ПАСТ. СКОТ

культуры-95 г., БЕЗ ПОДГ. ПОЧВ, ПОСАДКА РУЧНАЯ,
 размещение 4,0*1,0 м, 2500 шт/га, состояние
 УДОВЛЕТВОРИТЕЛЬНЫЕ

озу: КУСТАРНИКИ, ТАЛЬНИКИ

13 ПРОСЕКИ КВАРТАЛЬНЫЕ

,4 ширина 4,0 м, протяженность 1,1 км, ЧИСТАЯ

Итого по кварталу

84,0 23

по составляющим породам

ИВК 3

