



УТВЕРЖДАЮ:  
Должность Заместитель Председателя  
Ф.И.О. Варжаскиев С.А.  
Дата 22.07.2018 г.

**Акт №1/24**  
**лесопатологического обследования лесных насаждений Ногайского**  
**лесничества Республики Дагестан**

*Акт исправлен в соответствии Департамента лесного хозяйства по ЮФО от 09.01.2018 №01-01-05/03*

**Способ лесопатологического обследования: Визуальный**

**Место проведения**

Участковое лесничество	Урочище (дача)	Квартал (кварталы)	Выдел (выделы)	Площадь, га
Червлено-Бурунское		74	2	22

**Лесопатологическое обследование проведено на общей площади 22 га.**



# 1. Визуальное лесопатологическое обследование

## Наземное

1. На площади 22 га фактическая таксационная характеристика лесного насаждения не соответствует таксационному описанию.

Список участков с выявленными несоответствиями приведен в приложении 1 к настоящему Акту.

2. Лесные насаждения с нарушенной и утраченной устойчивостью выявлены на площади 22га:

Участковое лесничество	Урочище (дача)	Площадь, га		Причина ослабления (гибели)
		с нарушенной устойчивостью	с утраченной устойчивостью	
Червленно-Бурунское			22	
Итого			22	

Состояние обследованных лесных насаждений приведено в приложениях №№ 1.1 к Акту.

3. В обследованных лесных участках прогнозируется:

Прогноз	Площадь, га
Ослабление лесных насаждений	
Усыхание лесных насаждений различной степени	
Развитие очагов вредных организмов	

4. Обнаружено загрязнение лесного участка отходами и выбросами: **промышленными**   
**бытовыми**

Вид загрязнения	Размеры загрязнения			Объем, кубм	Площадь загрязнения, га
	длина, м	ширина, м	высота, м		

## ЗАКЛЮЧЕНИЕ

Оценка текущего санитарного и лесопатологического состояния лесных насаждений:

**Искусственные насаждения джужгуна выполнили функции по закреплению песков и достигли предельного возраста. Состояния древостоя – старый сухостой. Средневзвешенная категория состояния по насаждению – 5,0. Назначение СОМ нецелесообразно, в связи с небольшим запасом древесины (общий запас 3 куб.м/га)**


Исполнитель работ по проведению лесопатологических обследований:

Ферзулаев Г.Б. \_\_\_\_\_ Подпись 

Гасайниев Б.М. \_\_\_\_\_ Подпись 



Утверждаю Зам.  
Магомедов Г.  
 (должность)  
Магомедов Г.  
 (фамилия, имя, отчество)  
 (подпись)  
 М.П.



**Акт N23**

**несоответствия данных государственного лесного реестра натурному обследованию**

**с.Терекли-Мектеб**  
 (населенный пункт)

**05.06.2017**  
 (дата)

Ферзулаев Гасрат Бегвердиевич, инженер-лесопатолог филиала ФБУ «Рослесозащита» «ЦЗЛ Республики Дагестан» и Гасайниев Багатыр Магомедрасулович, инженер-лесопатолог филиала ФБУ «Рослесозащита» «ЦЗЛ Республики Дагестан» провели натурное обследование лесного участка, в целях определения санитарного и лесопатологического состояния лесов.

**При обследовании уточнены данные лесного реестра и установлено:**

1. Участок расположен в лесах Ногайского лесничества, Червлено-Бурунского участкового лесничества.

в кварталах **№74** выделах 2.

Субъект Российской Федерации Республика Дагестан  
 Муниципальный район Ногайский

- 1. Подразделение лесов по целевому назначению Защитные
- 2. Категория защитных лесов Противозррозсионные
- 3. Общая площадь участка 22 га,

в том числе:

лесных земель 22 га

из них: покрытых лесной растительностью 22 га

не покрытых лесом \_\_\_\_\_ га

в том числе несомкнувшихся лесных культур \_\_\_\_\_ га

нелесных земель \_\_\_\_\_ га

из них: пашни \_\_\_\_\_ га

сенокосов \_\_\_\_\_ га

пастбищ \_\_\_\_\_ га

вод \_\_\_\_\_ га

прочих земель \_\_\_\_\_ га.

4. Таксационное описание по материалам государственного лесного реестра:

Наименование лесничества	№ квартала	№ выдела	Площадь, га	Состав насаждения	Класс возраста ---- возраст, лет	Бонитет	Полнота	Общий запас древесины, куб. м
Ногайское	74	2	22	10ДЖГ	16	5	0,4	220
<b>Итого</b>			<b>22</b>					<b>220</b>



5. Таксационное описание по результатам обследования


Наименование лесничества	№ квартала	№ выдела	Площадь, га	Состав насаждения	Класс возраста ---- возраст, лет	Бонитет	Полнота	Общий запас древесины, куб. м
Ногайское	74	2	22	10ДЖГ				66
<b>Итого</b>			<b>22</b>					<b>66</b>

6. Участок не имеет особо защитное значение, выражающееся в следующем:  
(имеет или не имеет)

7. Лесохозяйственные особенности участка \_\_\_\_\_

8. При составлении акта сделаны следующие замечания и предложения \_\_\_\_\_

Лица, проводившие обследование:

Ферзулаев Г.Б.   
(Ф.И.О., подпись)

Гасайниев Б.М.   
(Ф.И.О., подпись)







**Ведомость лесных участков с выявленными несоответствиями таксационным описаниям**


Источник данных	Год проведения лесосурьютства	Номер квартала	Номер выдела	Площадь выдела, га	Целевое назначение лесов	Категория защитных лесов	Номер лесопатологического выдела	Площадь лесопатологического выдела, га	Таксационная характеристика										Заложено пробных площадей	
									состав	порода	возраст, лет	средняя высота, м	средний диаметр, см	тип леса	ТУМ	плотота	бонитет	запас, км³/га	количество, шт.	общая площадь, га
ТО	74	2	22		защитные	противопожарные			10ДЖГ	ДЖГ	16	2	4	СХСП	ТУМ	0,4	5	10		
Ф	74	2	22		защитные	противопожарные			10ДЖГ	ДЖГ				СХСП				3		

ТО – таксационные описания

Ф - фактическая характеристика лесного насаждения

Исполнитель работ по проведению лесопатологических обследований: ФИО \_\_\_\_\_ Подпись \_\_\_\_\_

*А.В. Ушаков*  
*Татьяна Сергеевна Б. и. Б. Б. Б.*











1	ПЕСКИ										
57,0											
	эрозия ВЕТРОВАЯ СРЕДНЯЯ										
	СРЕДНЕБУГРИСТЫЕ, СРЕДНЕЗАДЕРНЕЛЫЕ										
2	лесные культуры										
КУЛ. РЕК. ЧАСТ.											
22,0	10ДЖГ	1	16	2	4	8	5	СХСТП	1	22	4
29											
		2			4			,4 А1		22	
ЗАП. ПАСТ. СКОТ											
	культуры-91 г., ВСПАШ. БОРОЗД., ПОСАДКА МЕХАНИЗИР.,										
	размещение 3,0*1,0 м, 3300 шт/га, состояние										
	НЕУДОВЛЕТВОРИТЕЛЬНЫЕ, НЕБЛАГ. КЛИМАТ. ФАКТОРЫ										
	озу: КУСТАРНИКИ, ТАЛЬНИКИ										
3	лесные культуры										
КУЛ. РЕК. ЧАСТ.											
4,2	10ЛХ	1	16	2	4	4	5	СХСТП	1	2	4
29											
		2			3			,4 А1		2	
ЗАП. ПАСТ. СКОТ											
	культуры-91 г., ВСПАШ. БОРОЗД., ПОСАДКА МЕХАНИЗИР.,										
	размещение 3,0*1,0 м, 3300 шт/га, состояние										
	НЕУДОВЛЕТВОРИТЕЛЬНЫЕ, НЕБЛАГ. КЛИМАТ. ФАКТОРЫ										
	озу: КУСТАРНИКИ, ТАЛЬНИКИ										
4	ДОРОГИ ГРУНТОВЫЕ										
	,2 ОБЩЕГО ПОЛЬЗОВАНИЯ, ГРУНТОВАЯ, ширина 4,0 м,										
	протяженность 0,8 км, УДОВЛЕТВОРИТЕЛЬНОЕ, КРУГЛОГОДИЧНО										
5	ПРОСЕКИ КВАРТАЛЬНЫЕ										
	,6 ширина 4,0 м, протяженность 1,9 км, ЧИСТАЯ										
	Итого по кварталу										
84,0										24	
	по составляющим породам										
								ДЖГ		22	
								ЛХ		2	

ртек N

ртек N



