 УТВЕРЖДАЮ:
Должность зам. Председателя
Ф.И.О. И.А. Стразникова
Дата 22.01.2018 г.

Акт №1/16

лесопатологического обследования лесных насаждений Ногайского лесничества Республики Дагестан

Акт исправлен в соответствии Департамента лесного хозяйства по ЮФО от 09.01.2018 №01-01-05/03

Способ лесопатологического обследования: Визуальный

Место проведения

| Участковое лесничество | Урочище (дача) | Квартал (кварталы) | Выдел (выделы) | Площадь, га |
|------------------------|----------------|--------------------|----------------|-------------|
| Червлено-Бурунское | | 33 | 14 | 3,6 |

Лесопатологическое обследование проведено на общей площади 3,6 га.



1. Визуальное лесопатологическое обследование

Наземное

1. На площади 3,6 га фактическая таксационная характеристика лесного насаждения не соответствует таксационному описанию.

Список участков с выявленными несоответствиями приведен в приложении 1 к настоящему Акту.

2. Лесные насаждения с нарушенной и утраченной устойчивостью выявлены на площади 3,6 га:

| Участковое лесничество | Урочище (дача) | Площадь, га | | Причина ослабления (гибели) |
|------------------------|----------------|----------------------------|----------------------------|-----------------------------|
| | | с нарушенной устойчивостью | с утраченной устойчивостью | |
| Червленно-Бурунское | | | 3,6 | |
| | | | | |
| Итого | | | 3,6 | |

Состояние обследованных лесных насаждений приведено в приложениях №№ 1.1 к Акту.

3. В обследованных лесных участках прогнозируется:

| Прогноз | Площадь, га |
|--|-------------|
| Ослабление лесных насаждений | |
| Усыхание лесных насаждений различной степени | |
| Развитие очагов вредных организмов | |

4. Обнаружено загрязнение лесного участка отходами и выбросами: **промышленными**
бытовыми

| Вид загрязнения | Размеры загрязнения | | | Объем, кубм | Площадь загрязнения, га |
|-----------------|---------------------|-----------|-----------|-------------|-------------------------|
| | длина, м | ширина, м | высота, м | | |
| | | | | | |
| | | | | | |

ЗАКЛЮЧЕНИЕ


Оценка текущего санитарного и лесопатологического состояния лесных насаждений:

Искусственные насаждения джугуна выполнили функции по закреплению песков и достигли предельного возраста. Состояния древостоя – старый сухостой. Средневзвешенная категория состояния по насаждению – 5,0. Назначение СОМ нецелесообразно, в связи с небольшим запасом древесины (общий запас 5 куб.м/га)

Исполнитель работ по проведению лесопатологических обследований:

Ферзулаев Г.Б. _____ Подпись 

Гасайниев Б.М. _____ Подпись 



Утверждаю Зам.
Председателя.
 (должность)
Ибрагимов Ч.А.
 (фамилия, имя, отчество)
Мурзаев
 (подпись)
 М.П.

Акт N 15

несоответствия данных государственного лесного реестра натурному обследованию

с.Терекли-Мектеб
 (населенный пункт)

05.06.2017
 (дата)

Ферзулаев Гасрат Бегвердиевич, инженер-лесопатолог филиала ФБУ «Рослесозащита» «ЦЗЛ Республики Дагестан» и Гасайниев Багатыр Магомедрасулович, инженер-лесопатолог филиала ФБУ «Рослесозащита» «ЦЗЛ Республики Дагестан» провели натурное обследование лесного участка, в целях определения санитарного и лесопатологического состояния лесов.

При обследовании уточнены данные лесного реестра и установлено:

1. Участок расположен в лесах Ногайского лесничества, Червлено-Бурунского участкового лесничества.

в кварталах №33 выделах 14

Субъект Российской Федерации Республика Дагестан
 Муниципальный район Ногайский

1. Подразделение лесов по целевому назначению Защитные

2. Категория защитных лесов Противозерозийные

3. Общая площадь участка 3,6 га,

в том числе:

лесных земель 3,6 га

из них: покрытых лесной растительностью 3,6 га

не покрытых лесом _____ га

в том числе несомкнувшихся лесных культур _____ га

нелесных земель _____ га

из них: пашни _____ га

сенокосов _____ га

пастбищ _____ га

вод _____ га

прочих земель _____ га.

4. Таксационное описание по материалам государственного лесного реестра:

| Наименование лесничества | N квартала | N выдела | Площадь, га | Состав насаждения | Класс возраста ---- возраст, лет | Бонитет | Полнота | Общий запас древесины, куб. м |
|--------------------------|------------|----------|-------------|-------------------|--|---------|---------|-------------------------------|
| Ногайское | 33 | 14 | 3,6 | 10ДЖГ | 11 | 4 | 0,4 | 36 |
| Итого | | | 3,6 | | | | | 36 |



5. Таксационное описание по результатам обследования


| Наименование лесничества | № квартала | № выдела | Площадь, га | Состав насаждения | Класс возраста ---- возраст, лет | Бонитет | Полнота | Общий запас древесины, куб. м |
|--------------------------|------------|----------|-------------|-------------------|--|---------|---------|-------------------------------|
| Ногайское | 33 | 14 | 3,6 | 10ДЖГ | | | | 18 |
| Итого | | | 3,6 | | | | | 18 |


6. Участок не имеет особо защитное значение, выражающееся в следующем:
(имеет или не имеет)

7. Лесохозяйственные особенности участка _____

8. При составлении акта сделаны следующие замечания и предложения _____

Лица, проводившие обследование:

Ферзулаев Г.Б. 
(Ф.И.О., подпись)

Гасайниев Б.М. 
(Ф.И.О., подпись)

Ведомость лесных участков с выявленными несоответствиями таксационным описаниям

Таксационная характеристика

| ТО | Источник данных | Год проведения лесоустройства | 33 | 14 | 3,6 | Целевое назначение лесов | защитные | защитные | Категория защитных лесов | Номер лесопатологического выдела | Площадь лесопатологического выдела, га | Таксационная характеристика | | | | | | | | | | Заложено пробных площадей | | | | | |
|----|-----------------|-------------------------------|----|----|-----|--------------------------|----------|----------|--------------------------|----------------------------------|--|-----------------------------|------------------|------------------|--------|--------|--------------|-------------------|---------------------|----------|-----|---------------------------|---------|---------|----------------|-----------------|-------------------|
| | | | | | | | | | | | | защитные | противоэрозийные | противоэрозийные | состав | порода | возраст, лет | средняя высота, м | средний диаметр, см | тип леса | ТУМ | | полнота | бонитет | запас, кубм/га | количество, шт. | общая площадь, га |
| Ф | | | 33 | 14 | 3,6 | | защитные | защитные | противоэрозийные | | | 10ДЖГ | ДЖГ | 11 | 2 | 4 | СХСТП | | | 0,4 | 4 | 10 | | | 5 | | |
| | | | | | | | | | | | | | | | | | | | | | | | | | | | |
| | | | | | | | | | | | | | | | | | | | | | | | | | | | |
| | | | | | | | | | | | | | | | | | | | | | | | | | | | |
| | | | | | | | | | | | | | | | | | | | | | | | | | | | |
| | | | | | | | | | | | | | | | | | | | | | | | | | | | |
| | | | | | | | | | | | | | | | | | | | | | | | | | | | |
| | | | | | | | | | | | | | | | | | | | | | | | | | | | |
| | | | | | | | | | | | | | | | | | | | | | | | | | | | |
| | | | | | | | | | | | | | | | | | | | | | | | | | | | |
| | | | | | | | | | | | | | | | | | | | | | | | | | | | |

ТО – таксационные описания

Ф - фактическая характеристика лесного насаждения

Исполнитель работ по проведению лесопатологических обследований: ФИО

 Подпись






11 лесные культуры
 1,1 10ИВК 1 20 3 4 20 4 СХСТП 1 1 4
 3 4 ,4 А0 1
 культуры-87 г., ВСПАШ.БОРОЗД., ПОСАДКА РУЧНАЯ, состояние
 УДОВЛЕТВОРИТЕЛЬНЫЕ
 озу: КУСТАРНИКИ, ТАЛЬНИКИ

12 ПЕСКИ

Участковое лесничество: ЧЕРВЛЕННО-БУРУНСКОЕ
 ПРОТИВОЭРОЗИОННЫЕ ЛЕСА
 33

Квартал

 : N : Состав: я: Воз: Вы: Ди: Кл: Бо-: Тип : Зап. сырор: К: Запас дес. м3:
 :
 : выде-: Подрос: р: : : : ни-: : дес. м3 : л:-----:
 :
 : ла : Подлес: у: ра : со: ам: во: тет: леса:-----: : сухо: ед.: захл:
 :
 : : Почва : с: : : : зр: : : на : в т.: т: стоя: дер:----
 : Хозяйственные:
 : -----: Особен:--: ст : та: ет:--:-----: 1 га: ч. по: о: : : об-:
 :
 : Пло- : выдела: вы: : : : гр: : ТЛУ :-----: сос-: в: ста-:-----: щий:
 мероприятия :
 : щадь, : Хар-ка: со: : : р : : пол: : на : тав-: а: рого: ре-:-----:
 :
 : га : л/к : та: : : : во: но-: : выде: ляю-: р: : дин: лик-:
 :
 : : и пр.: яр: : : : зр: та: : ле : шим : н: : : вид :
 :

6,4

эрозия ВЕТРОВАЯ СИЛЬНАЯ
 КРУПНОБУГРИСТЫЕ, СЛАБОЗАДЕРНЕЛЫЕ

13 лесные культуры
 ,9 10ИВК 1 20 2 4 20 5 СХСТС 1 1 4
 2 4 ,4 В1 1

культуры-87 г., ВСПАШ.БОРОЗД., ПОСАДКА МЕХАНИЗИР., состояние
 УДОВЛЕТВОРИТЕЛЬНЫЕ
 озу: КУСТАРНИКИ, ТАЛЬНИКИ

14 лесные культуры
 КУЛ. РЕК. ЧАСТ.

3,6 10ДЖГ 1 11 2 4 6 4 СХСТП 1 4 4
 29 2 4 ,4 А0 4

рток N

ЗАП. ПАСТ. СКОТ

культуры-96 г., ВСПАШ.БОРОЗД., ПОСАДКА РУЧНАЯ,
 размещение 4,0*1,0 м, 2500 шт/га, состояние
 УДОВЛЕТВОРИТЕЛЬНЫЕ
 озу: КУСТАРНИКИ, ТАЛЬНИКИ

15 ПЕСКИ

