
УТВЕРЖДАЮ:
Должность зам. Председателя,
Ф.И.О. Ибрагимов. И. К.
Дата 22.01.2018г.

Акт №1/11
лесопатологического обследования лесных насаждений Ногайского
лесничества Республики Дагестан

Акт исправлен в соответствии Департамента лесного хозяйства по ЮФО от 09.01.2018 №01-01-05/03

Способ лесопатологического обследования: Визуальный

Место проведения

Участковое лесничество	Урочище (дача)	Квартал (кварталы)	Выдел (выделы)	Площадь, га
Червлено-Бурунское		24	14	4,7

Лесопатологическое обследование проведено на общей площади 4,7 га.



1. Визуальное лесопатологическое обследование

Наземное

1. На площади 4,7 га фактическая таксационная характеристика лесного насаждения не соответствует таксационному описанию.

Список участков с выявленными несоответствиями приведен в приложении 1 к настоящему Акту.

2. Лесные насаждения с нарушенной и утраченной устойчивостью выявлены на площади 4,7 га:

Участковое лесничество	Урочище (дача)	Площадь, га		Причина ослабления (гибели)
		с нарушенной устойчивостью	с утраченной устойчивостью	
Червленно-Бурунское			4,7	
Итого			4,7	

Состояние обследованных лесных насаждений приведено в приложениях №№ 1.1 к Акту.

3. В обследованных лесных участках прогнозируется:

Прогноз	Площадь, га
Ослабление лесных насаждений	
Усыхание лесных насаждений различной степени	
Развитие очагов вредных организмов	

4. Обнаружено загрязнение лесного участка отходами и выбросами: **промышленными**
бытовыми

Вид загрязнения	Размеры загрязнения			Объем, куб.м	Площадь загрязнения, га
	длина, м	ширина, м	высота, м		

ЗАКЛЮЧЕНИЕ

Оценка текущего санитарного и лесопатологического состояния лесных насаждений:

Искусственные насаждения аморфы выполнили функции по закреплению песков и достигли предельного возраста. Состояния древостоя – старый сухостой. Средневзвешенная категория состояния по насаждению – 5,0. Назначение СОМ нецелесообразно, в связи с небольшим запасом древесины (общий запас 1 куб.м/га)

Исполнитель работ по проведению лесопатологических обследований:

Ферзулаев Г.Б. _____ Подпись 

Гасайниев Б.М. _____ Подпись 



Утверждаю Зюми.
Председатель,
 (должность)
Ибрагимов И.А.
 (фамилия, имя, отчество)
Ибрагимов И.А.
 (подпись)
 М.П.

Акт N 11

несоответствия данных государственного лесного реестра натурному обследованию

с.Терекли-Мектеб
 (населенный пункт)

05.06.2017
 (дата)

Ферзулаев Гасрат Бегвердиевич, инженер-лесопатолог филиала ФБУ «Рослесозащита» «ЦЗЛ Республики Дагестан» и Гасайниев Багатыр Магомедрасулович, инженер-лесопатолог филиала ФБУ «Рослесозащита» «ЦЗЛ Республики Дагестан» провели натурное обследование лесного участка, в целях определения санитарного и лесопатологического состояния лесов.

При обследовании уточнены данные лесного реестра и установлено:

1. Участок расположен в лесах Ногайского лесничества, Червлено-Бурунского участкового лесничества.

в кварталах №24 выделах 14

Субъект Российской Федерации Республика Дагестан
 Муниципальный район Ногайский

1. Подразделение лесов по целевому назначению Защитные

2. Категория защитных лесов Противозерозийные

3. Общая площадь участка 4,7 га,

в том числе:

лесных земель 4,7 га

из них: покрытых лесной растительностью 4,7 га

не покрытых лесом _____ га

в том числе несомкнувшихся лесных культур _____ га

нелесных земель _____ га

из них: пашни _____ га

сенокосов _____ га

пастбищ _____ га

вод _____ га

прочих земель _____ га.

4. Таксационное описание по материалам государственного лесного реестра:

Наименование лесничества	N квартала	N выдела	Площадь, га	Состав насаждения	Класс возраста ---- возраст, лет	Бонитет	Полнота	Общий запас древесины, куб. м
Ногайское	24	14	4,7	10АМ	20	0,5	5А	47
Итого			4,7					47

5. Таксационное описание по результатам обследования

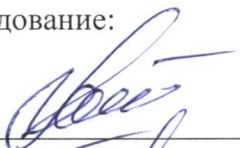

Наименование лесничества	№ квартала	№ выдела	Площадь, га	Состав насаждения	Класс возраста ---- возраст, лет	Бонитет	Полнота	Общий запас древесины, куб. м
Ногайское	24	14	4,7	10АМ				4,7
Итого			4,7					

6. Участок не имеет особо защитное значение, выражающееся в следующем:
(имеет или не имеет)

7. Лесохозяйственные особенности участка _____

8. При составлении акта сделаны следующие замечания и предложения _____

Лица, проводившие обследование:

Ферзулаев Г.Б. 
(Ф.И.О., подпись)
Гасайниев Б.М. 
(Ф.И.О., подпись)



Ведомость лесных участков с выявленными несоответствиями таксационным описаниям

Таксационная характеристика

ТО	Источник данных	Год проведения лесоустройства	24	14	4,7	Целевое назначение лесов	Категория защитных лесов	Номер лесопатологического выдела	Площадь лесопатологического выдела, га	Заложено пробных площадей																									
										состав	порода	возраст, лет	средняя высота, м	средний диаметр, см	тип леса	ТУМ	полнота	бонитет	запас, кубм/га	количество, шт.	общая площадь, га														
Ф	защитные	защитные	24	14	4,7	защитные	противоэрозийные			10АМ	АМ	20	1,5	2	СХСТС		0,5	5А	10																


ТО – таксационные описания
Ф - фактическая характеристика лесного насаждения

Исполнитель работ по проведению лесопатологических обследований: ФИО

Вердусев Г.В.
Госадимов В.В.

Подпись

Вердусев Г.В.
Госадимов В.В.



5 лесные культуры
 КУЛ.РЕК.ЧАСТ.
 1,5 10ИВК 1 27 3 4 27 5А СХСТП 1 2 4 ртк N
 29 + МЖ 3 4 , 4 А0 2
 ЗАП.ПАСТ.СКОТ
 + СКУ
 подрост: 10МЖ (10) 0,5 м, 0,5 тыс.шт/га
 культуры-80 г., ВСПАШ.БОРОЗД., ПОСАДКА МЕХАНИЗИР., состояние
 УДОВЛЕТВОРИТЕЛЬНЫЕ
 РЕЛИКТ. РАСТЕНИЯ
 озу: НАСАЖДЕН.5А-5Б БОН.
 6 ПЕСКИ
 10,0 эрозия ВЕТРОВАЯ СРЕДНЯЯ
 культуры-05 г., ВСПАШ.БОРОЗД., ПОСАДКА РУЧНАЯ,
 размещение 3,0*1,0 м, 3300 шт/га, состояние ПОГИБШИЕ,
 НЕБЛАГ. КЛИМАТ. ФАКТОРЫ
 СРЕДНЕБУГРИСТЫЕ, СРЕДНЕЗАДЕРНЕЛЫЕ
 7 ПЕСКИ
 19,0 эрозия ВЕТРОВАЯ СИЛЬНАЯ
 культуры-05 г., ВСПАШ.БОРОЗД., ПОСАДКА РУЧНАЯ,
 размещение 3,0*1,0 м, 3300 шт/га, состояние ПОГИБШИЕ, ЗАСУХА
 КРУПНОБУГРИСТЫЕ, СЛАБОЗАДЕРНЕЛЫЕ
 8 ПЕСКИ
 9,0 эрозия ВЕТРОВАЯ СРЕДНЯЯ
 СРЕДНЕБУГРИСТЫЕ, СРЕДНЕЗАДЕРНЕЛЫЕ
 9 лесные культуры
 ,5 10ИВК 1 26 3 4 26 5А СХСТП 2 1 4
 3 4 , 5 А0 1
 культуры-81 г., ВСПАШ.БОРОЗД., ПОСАДКА РУЧНАЯ, состояние
 УДОВЛЕТВОРИТЕЛЬНЫЕ
 озу: НАСАЖДЕН.5А-5Б БОН.
 10 ПЕСКИ

Участковое лесничество: ЧЕРВЛЕННО-БУРУНСКОЕ
 ПРОТИВОЭРОЗИОННЫЕ ЛЕСА

Квартал

24

 : N : Состав: я: Воз: Вы: Ди: Кл: Бо-: Тип : Зап. сырор: К: Запас дес. м3:
 :
 : выде-: Подрос: р: : : : : ни-: : дес. м3 : л:-----:
 :
 : ла : Подлес: у: ра : со: ам: во: тет: леса:-----: : сухо: ед.: захл:
 :
 : : Почва : с: : : : зр: : : на : в т.: т: стоя: дер:----
 : Хозяйственные:
 : -----: Особен:--: ст : та: ет:--:---:-----: 1 га: ч. по: о: : : об-:
 :

: Пло- : выдела: вы: : : : гр: : ТЛУ : ----: сос- : в: ста- : ----: щий:
 мероприятия :
 : щадь, : Хар-ка: со: : : р : : пол: : на : тав- : а: рога: ре- : ----:
 :
 : га : л/к : та: : : : во: но- : : выде: ляю- : р: : дин: лик- :
 :
 : : и пр.: яр: : : : эр: та: : ле : щим : н: : : вид :
 :

7,8
 эрозия ВЕТРОВАЯ СРЕДНЯЯ
 СРЕДНЕБУГРИСТЫЕ, СРЕДНЕЗАДЕРНЕЛЫЕ

11 лесные культуры
 ,3 10ИВК 1 31 3 4 31 5А СХСТП 1 4
 3 4 ,3 А0
 культуры-76 г., ВСПАШ.БОРОЗД., ПОСАДКА РУЧНАЯ, СОСТОЯНИЕ
 УДОВЛЕТВОРИТЕЛЬНЫЕ
 озу: НАСАЖДЕН.5А-5Б БОН.

12 ПЕСКИ
 3,9
 эрозия ВЕТРОВАЯ СИЛЬНАЯ
 КРУПНОБУГРИСТЫЕ, СЛАБОЗАДЕРНЕЛЫЕ

13 ПЕСКИ
 6,4
 эрозия ВЕТРОВАЯ СИЛЬНАЯ
 РОВНЫЕ, СРЕДНЕЗАДЕРНЕЛЫЕ

14 лесные культуры
 КУЛ.РЕК.ЧАСТ.
 4,7 10АМ 1 20 1,5 2 10 5А СХСТС 1 5 4 ртк N
 29 2 4 ,5 В2 5

ЗАП.ПАСТ.СКОТ
 культуры-87 г., ВСПАШ.БОРОЗД., ПОСАДКА МЕХАНИЗИР., СОСТОЯНИЕ
 НЕУДОВЛЕТВОРИТЕЛЬНЫЕ, НЕБЛАГ.КЛИМАТ.ФАКТОРЫ
 озу: НАСАЖДЕН.5А-5Б БОН.

15 10МЖД 1 35 4 12 2 5А СХСТС 1
 ,7 4 1 ,6 В1
 озу: НАСАЖДЕН.5А-5Б БОН.

16 насаждение с породами искусств. происхождения
 8,0 8МЖ 1 50 3 12 25 5Б СХСТС 1 3 4
 2СКУ 3 44 3 6 4 ,5 В1 4 1 4
 культуры-63 г., ВСПАШ.БОРОЗД., ПОСАДКА МЕХАНИЗИР., СОСТОЯНИЕ
 ПОГИВШИЕ, НЕБЛАГ.КЛИМАТ.ФАКТОРЫ
 озу: НАСАЖДЕН.5А-5Б БОН.

17 ДОРОГИ ГРУНТОВЫЕ
 ,1 ОБЩЕГО ПОЛЬЗОВАНИЯ, ГРУНТОВАЯ, ширина 4,0 м,
 протяженность 0,2 км, УДОВЛЕТВОРИТЕЛЬНОЕ, КРУГЛОГОДИЧНО

18 ПРОСЕКИ КВАРТАЛЬНЫЕ
 ,9 ширина 4,0 м, протяженность 2,2 км, ЧИСТАЯ

Итого по кварталу
 120,0 12

по составляющим породам
 МЖ 3
 ИВК 3
 АМ 5
 СКУ 1

