

 УТВЕРЖДАЮ:
Должность зам. Председателя,
Ф.И.О. Ибрагимов И. А.
Дата 22.01.2018 г.

Акт №1/1
лесопатологического обследования лесных насаждений Ногайского
лесничества Республики Дагестан

Акт исправлен в соответствии Департамента лесного хозяйства по ЮФО от 09.01.2018 №01-01-05/03

Способ лесопатологического обследования: Визуальный

Место проведения

Участковое лесничество	Урочище (дача)	Квартал (кварталы)	Выдел (выделы)	Площадь, га
Червлено-Бурунское		6	12	4

Лесопатологическое обследование проведено на общей площади 4 га.



1. Визуальное лесопатологическое обследование

Наземное

1. На площади 4 га фактическая таксационная характеристика лесного насаждения не соответствует таксационному описанию.

Список участков с выявленными несоответствиями приведён в приложении 1 к настоящему Акту.

2. Лесные насаждения с нарушенной и утраченной устойчивостью выявлены на площади 4,0га:

Участковое лесничество	Урочище (дача)	Площадь, га		Причина ослабления (гибели)
		с нарушенной устойчивостью	с утраченной устойчивостью	
Червленно-Бурунское			4	
Итого			4	

Состояние обследованных лесных насаждений приведено в приложениях №№ 1.1к Акту.

3. В обследованных лесных участках прогнозируется:

Прогноз	Площадь, га
Ослабление лесных насаждений	
Усыхание лесных насаждений различной степени	
Развитие очагов вредных организмов	

4. Обнаружено загрязнение лесного участка отходами и выбросами: **промышленными**
бытовыми

Вид загрязнения	Размеры загрязнения			Объём, кубм	Площадь загрязнения, га
	длина, м	ширина, м	высота, м		

ЗАКЛЮЧЕНИЕ


Оценка текущего санитарного и лесопатологического состояния лесных насаждений:


Искусственные насаждения джугуна выполнили функции по закреплению песков и достигли предельного возраста. Состояния древостоя – старый сухостой. Средневзвешенная категория состояния по насаждению – 5,0. Назначение СОМ нецелесообразно, в связи с небольшим запасом древесины (общий запас 3 куб.м/га)

Исполнитель работ по проведению лесопатологических обследований:

Ферзулаев Г.Б. _____ Подпись 

Гасайниев Б.М. _____ Подпись 

Утверждаю Зам.
Президента
 (должность)
Ибрагимов И. Х.
 (фамилия, имя, отчество)

 (подпись)
 М.П.



Акт N 1

несоответствия данных государственного лесного реестра натурному обследованию

с.Терекли-Мектеб
 (населенный пункт)

05.06.2017
 (дата)

Ферзулаев Гасрат Бегвердиевич, инженер-лесопатолог филиала ФБУ «Рослесозащита» «ЦЗЛ Республики Дагестан» и Гасайниев Багатыр Магомедрасулович, инженер-лесопатолог филиала ФБУ «Рослесозащита» «ЦЗЛ Республики Дагестан» провели натурное обследование лесного участка, в целях определения санитарного и лесопатологического состояния лесов.

При обследовании уточнены данные лесного реестра и установлено:

1. Участок расположен в лесах Ногайского лесничества, Червлено-Бурунское участкового лесничества.

в кварталах **№6** выделах 12.

Субъект Российской Федерации Республика Дагестан
 Муниципальный район Ногайский

1. Подразделение лесов по целевому назначению Защитные
2. Категория защитных лесов Противозерозийные
3. Общая площадь участка 4 га,

в том числе:

лесных земель 4 га

из них: покрытых лесной растительностью 4 га

не покрытых лесом _____ га

в том числе несомкнувшихся лесных культур _____ га

нелесных земель _____ га

из них: пашни _____ га

сенокосов _____ га

пастбищ _____ га

вод _____ га

прочих земель _____ га.

4. Таксационное описание по материалам государственного лесного реестра:

Наименование лесничества	№ квартала	№ выдела	Площадь, га	Состав насаждения	Класс возраста ---- возраст, лет	Бонитет	Полнота	Общий запас древесины, куб. м
Ногайское	6	12	4	10ДЖГ	22	5А	0,3	40
Итого			4					40

5. Таксационное описание по результатам обследования


Наименование лесничества	№ квартала	№ выдела	Площадь, га	Состав насаждения	Класс возраста ---- возраст, лет	Бонитет	Полнота	Общий запас древесины, куб. м
Ногайское	6	12	4	10ДЖГ				12
Итого			4					12


6. Участок не имеет особо защитное значение, выражающееся в следующем:
(имеет или не имеет)


7. Лесохозяйственные особенности участка _____

8. При составлении акта сделаны следующие замечания и предложения _____

Лица, проводившие обследование:

Ферзулаев Г.Б. 
(Ф.И.О., подпись)

Гасайниев Б.М. 
(Ф.И.О., подпись)




Ведомость лесных участков с выявленными несоответствиями таксационным описаниям

Источник данных	Год проведения лесосурьейства	Номер квартала	Номер выдела	Площадь выдела, га	Целевое назначение лесов	Категория защитных лесов	Номер лесопатологического выдела	Площадь лесопатологического выдела, га	Таксационная характеристика											Заложено пробных площадей								
									состав	порода	возраст, лет	средняя высота, м	средний диаметр, см	тип леса	ТУМ	плотота	бонитет	запас, км/га	количество, шт.	общая площадь, га								
ТО		6	12	4	защитные	противопожарные				10ДЖГ	ДЖГ	22	2	6	СХСПП	ТУМ	0,3	5А	10									
Ф		6	12	4	защитные	противопожарные				10ДЖГ	ДЖГ				СХСПП				3									

ТО – таксационные описания

Ф - фактическая характеристика лесного насаждения

Исполнитель работ по проведению лесопатологических обследований: ФИО Басалышев В.Н. Подпись 

Результаты проведения лесопатологических обследований лесных насаждений за июнь 2017 г.
(месяц)

Субъект Российской Федерации **Республика Дагестан** Лесничество (лесопарк) **Ногайское**
Участковое лесничество **Червлено-Бурунское**. Урочище (лесная дача)

Номер квартала	Номер выдела	Площадь выдела, га	Целевое назначение лесов	Категория защитных лесов	Номер лесопатологического выдела	Площадь лесопатологического выдела, га	Таксационная характеристика лесного насаждения										Число деревьев на пробе, шт.	Распределение деревьев по категориям состояния, % от запаса										Признаки повреждения деревьев	Доля повреждённых деревьев, %	Причина ослабления, повреждения	Полжест рубке, %	Рекомендуемые мероприятия
							состав	порода	возраст	средняя высота, м	средний диаметр, см	тип леса	плотота	бонитет	запас, куб. м/га	без признаков ослабления		ослабленные	сильно ослабленные	усыхающие	свежий сухой	старый сухой	свежий ветровал	старый ветровал	свежий бурелом	старый бурелом						
1	3	4	с	п	4		10ДЖГ	ДЖГ								18	19	20	21	22	23	24	25	26	27	27	29	30	31	32	33	
6	12	4	с	п	4										3	17	17	17	17	17	100	100	100	100	100	100	100	100				

Примечание – Показатели, не соответствующие таксационному описанию отмечаются «*»

Исполнитель работ по проведению лесопатологических обследований:

Ферзулаев Г.Б. Подпись 

Гасайниев Б.М. Подпись 

Дата составления документа 05.06.2017 г. Телефон 8(722)51-76-74

ЗАП. ПАСТ. СКОТ

культуры-02 г., ВСПАШ. БОРОЗД., ПОСАДКА РУЧНАЯ,
размещение 3,0*1,5 м, 2200 шт/га, состояние
НЕУДОВЛЕТВОРИТЕЛЬНЫЕ, НЕБЛАГ. КЛИМАТ. ФАКТОРЫ
озу: КУСТАРНИКИ, ТАЛЬНИКИ

7 лесные культуры

КУЛ. РЕК. ЧАСТ.

3,7 10ИВК 1 33 3 4 33 5А СХСТП 1 4 4

ртек N

28

3 4 ,3 А0 4

ЗАП. ПАСТ. СКОТ

культуры-74 г., ВСПАШ. БОРОЗД., ПОСАДКА РУЧНАЯ, состояние
НЕУДОВЛЕТВОРИТЕЛЬНЫЕ, НЕБЛАГ. КЛИМАТ. ФАКТОРЫ
озу: НАСАЖДЕН. 5А-5Б БОН.

8 несомкнувшиеся культуры

ДОПОЛНЕН. Л/К

2,0 10ДЖГ 5 5 СХСТП

УХ. ЗА

Л/К РУЧ

30 А0

ЗАП. ПАСТ. СКОТ

культуры-02 г., ВСПАШ. БОРОЗД., ПОСАДКА РУЧНАЯ,

Участковое лесничество: ЧЕРВЛЕННО-БУРУНСКОЕ
ПРОТИВОЭРОЗИОННЫЕ ЛЕСА

Квартал

6

: N : Состав: я: Воз: Вы: Ди: Кл: Бо-: Тип : Зап. сырор: К: Запас дес. МЗ:

:
: выде-: Подрос: р: : : : : ни-: : дес. м3 : л:-----:

:
: ла : Подлес: у: ра : со: ам: во: тет: леса:-----: : сухо: ед.: захл:

:
: : Почва : с: : : : зр: : : на : в т.: т: стоя: дер:-----

: Хозяйственные:

:-----: Особен:--: ст : та: ет:--:-----: : 1 га: ч. по: о: : : об-:

:
: Пло- : выдела: вы: : : : гр: : ТЛУ :-----: сос-: в: ста-:-----: щий:

мероприятия :

: щадь, : Хар-ка: со: : : р : : пол: : на : тав-: а: рого: ре-:-----:

:
: га : л/к : та: : : : во: но-: : выде: ляю-: р: : дин: лик-:

:
: : и пр.: яр: : : : зр: та: : ле : щим : н: : : вид :

размещение 3,0*1,5 м, 2200 шт/га, состояние
НЕУДОВЛЕТВОРИТЕЛЬНЫЕ, НЕБЛАГ. КЛИМАТ. ФАКТОРЫ
озу: КУСТАРНИКИ, ТАЛЬНИКИ

9 несомкнувшиеся культуры

ДОПОЛНЕН. Л/К

2,5 10ДЖГ 5 5 СХСТП УХ.ЗА
Л/К МЕХ 30 А0

ЗАП. ПАСТ. СКОТ

культуры-02 г., ВСПАШ.БОРОЗД., ПОСАДКА РУЧНАЯ,
размещение 3,0*1,5 м, 2200 шт/га, состояние
НЕУДОВЛЕТВОРИТЕЛЬНЫЕ, НЕБЛАГ. КЛИМАТ. ФАКТОРЫ
озу: КУСТАРНИКИ, ТАЛЬНИКИ

10 несомкнувшиеся культуры

ДОПОЛНЕН. Л/К

4,1 10ДЖГ 5 5 СХСТП УХ.ЗА
Л/К МЕХ 30 А0

ЗАП. ПАСТ. СКОТ

культуры-02 г., ВСПАШ.БОРОЗД., ПОСАДКА РУЧНАЯ,
размещение 3,0*1,5 м, 2200 шт/га, состояние
УДОВЛЕТВОРИТЕЛЬНЫЕ
озу: КУСТАРНИКИ, ТАЛЬНИКИ

11 несомкнувшиеся культуры

ДОПОЛНЕН. Л/К

1,8 10ДЖГ 5 5 СХСТП УХ.ЗА
Л/К РУЧ 30 А0

ЗАП. ПАСТ. СКОТ

культуры-02 г., ВСПАШ.БОРОЗД., ПОСАДКА РУЧНАЯ,
размещение 3,0*1,5 м, 2200 шт/га, состояние
УДОВЛЕТВОРИТЕЛЬНЫЕ
озу: КУСТАРНИКИ, ТАЛЬНИКИ

12 лесные культуры

КУЛ. РЕК. ЧАСТ.

4,0 10ДЖГ 1 22 2 6 11 5А СХСТП 1 2 4 ртк N
29 2 4 , 3 А0 2

ЗАП. ПАСТ. СКОТ

культуры-85 г., ВСПАШ.БОРОЗД., ПОСАДКА МЕХАНИЗИР., состояние
УДОВЛЕТВОРИТЕЛЬНЫЕ
озу: НАСАЖДЕН. 5А-5Б ВОН.

13 несомкнувшиеся культуры

ДОПОЛНЕН. Л/К

3,0 10ДЖГ 5 5 СХСТП УХ.ЗА
Л/К РУЧ 30 А0

ЗАП. ПАСТ. СКОТ

культуры-02 г., ВСПАШ.БОРОЗД., ПОСАДКА РУЧНАЯ,
размещение 3,0*1,5 м, 2200 шт/га, состояние
НЕУДОВЛЕТВОРИТЕЛЬНЫЕ, НЕБЛАГ. КЛИМАТ. ФАКТОРЫ
озу: КУСТАРНИКИ, ТАЛЬНИКИ

14 несомкнувшиеся культуры

ДОПОЛНЕН. Л/К

2,7 10ДЖГ 5 1 2 5 СХСТП УХ.ЗА
Л/К МЕХ 30 А0

ЗАП. ПАСТ. СКОТ

культуры-02 г., ВСПАШ.БОРОЗД., ПОСАДКА РУЧНАЯ,
размещение 3,0*1,5 м, 2200 шт/га, состояние
УДОВЛЕТВОРИТЕЛЬНЫЕ
озу: КУСТАРНИКИ, ТАЛЬНИКИ

15 ПРОСЕКИ КВАРТАЛЬНЫЕ

, 5 ширина 4,0 м, протяженность 1,6 км, ЧИСТАЯ

Итого по кварталу

