


Утверждаю  
Потапов И. В. Зиничев М. И.  
Карачаево-Черкесская Республика  
Б.А. Вагитов  
Дата: 05.03.2018



Акт

лесопатологического обследования № 8/2018

лесных насаждений Кубанское лесничество(лесопарк)  
Карачаево-Черкесская Республика (субъект Российской Федерации)

Способ лесопатологического обследования: 1. Визуальный  
2. Инструментальный

X

Место проведения

Участковое лесничество	Урочище (дача)	Квартал (кварталы)	Выдел (выделы)	Площадь, га
Пригородное	-	1	18	4,8

Лесопатологическое обследование проведено на общей площади 4,8 га.

## 2. Инструментальное обследование лесного участка.

2.1. Фактическая таксационная характеристика лесного насаждения соответствует (не соответствует)

(нужное подчеркнуть) таксационному описанию.

давность материалов лесоустройства, несоответствие состава, запаса

2.2. Состояние насаждений:

с нарушенной устойчивостью

-

с утраченной устойчивостью

4,8

причины повреждения:

**Устойчивый низовой пожар 4-10 летней давности высокой интенсивности.**

Заселено (отработано) стволовыми вредителями:

Вид вредителя	Порода	Встречаемость (% заселённых деревьев)	Степень заселения лесного насаждения (слабая, средняя, сильная)
не выявлено			

Повреждено огнём:

Вид пожара	Порода	Состояние корневых лап		Состояние корневой шейки		Подсушивание луба	
		процент повреждённых огнём корней	процент деревьев с данным повреждением	ожог корневой шейки по окружности (1/4; 2/4; 3/4; более 3/4)	процент деревьев с данным повреждением	по окружности (1/4; 2/4; 3/4; более 3/4)	процент деревьев с данным повреждением
низовой	ТЧ			более 3/4	55		
высокой	ТП			более 3/4	33		
интенсивности							

Поражено болезнями:

Вид болезни	Порода	Встречаемость (% поражённых деревьев)	Степень поражения лесного насаждения (слабая, средняя, сильная)
не выявлено			

2.3. Выборке подлежит 100% деревьев,

в том числе : здоровые 8,8

ослабленных 11,2 % (причины назначения)

сильно ослабленных 11,0 % (причины назначения)

усыхающих 17,9 % (причины назначения)

свежего сухостоя - % (причины назначения)

свежего ветровала	<u>2,6</u>	%;
свежего бурелома	<u>14,2</u>	%;
старого ветровала	<u>0,6</u>	%;
старого бурелома	<u>29,1</u>	%;
старого сухостоя	<u>4,6</u>	%;
аварийных	<u>-</u>	%;

2.4. Полнота лесного насаждения после уборки деревьев, подлежащих рубке, составит  
Критическая полнота для данной категории лесных насаждений составляет

0,3

### ЗАКЛЮЧЕНИЕ

при проведении ВСП снижение полноты ниже критической, назначена ССР

С целью предотвращения негативных процессов или снижения ущерба от их воздействия назначено:

Участковое лесничество	Урочище (дача)	Квартал	Выдел	Площадь выдела, га	Вид мероприятия	Площадь мероприятия, га	Порода	Запас на выдел, куб. м	Крайние сроки проведения
Пригородное	-	1	18	4,8	ССР	4,8	ТЧ	212,7	2018
							ТП	106,4	
							-	-	
							-	-	
							-	-	

Ведомость перечета деревьев, назначенных в рубку, и абрис лесного участка прилагаются  
к акту от 09.10.2017 г.

(приложение 2 и 3 к Акту).

Меры по обеспечению возобновления:

**сохранение молодняка и его опровка по завершении лесосечных работ**

Мероприятия, необходимые для предупреждения повреждения или поражения смежных насаждений:

**своевременный вывоз древесины, очистка от порубочных остатков**

Сведения для расчёта степени повреждения:

год образования старого сухостоя 2013

основная причина повреждения древесины **Устойчивый низовой пожар 4-10 летней давности  
высокой интенсивности**

Дата проведения обследований 09.10.2017 г.

камеральные работы проводились с 0.1.11.2017 по дата 2017

Исполнитель работ по проведению лесопатологического обследования: инженер-лесопатолог филиала ФБУ "Рослесозащита" "ЦЗЛ

СК"

ФИО

Берснев И.В.

Подпись



**Ведомость перечета деревьев**

Порода	ТЧ										Всего деревьев	
	Количество деревьев по категориям состояния, шт											
	Ступени толщины, см	I	II	III	IV	V - сухой		Ветровал		Бурелом		шт.
без признаков ослабления		ослабленные	сильно ослабленные	усыхающие	свежий	старый	свежий	старый	свежий	старый		
1	2	3	4	5	6	7	8	9	10	11	12	13
8												
12												
16												
20												
24												
28												
32												
36												
40				2							2	
44	2	4	6	3							15	
48		2	3	5		1		1	2	3	17	41
52	1		2	6		3	1		3	10	26	65
56	2		1			2	1		7	7	20	85
60	1		1				1		1	7	11	82
64												
68												
72												
76												
80												
84												
88												
92												
96												
100												
<b>Итого</b>	<b>6</b>	<b>6</b>	<b>13</b>	<b>16</b>	<b>-</b>	<b>6</b>	<b>3</b>	<b>1</b>	<b>13</b>	<b>27</b>	<b>91</b>	<b>50</b>
<b>% деревьев</b>	<b>6,6</b>	<b>6,6</b>	<b>14,3</b>	<b>17,6</b>	<b>-</b>	<b>6,6</b>	<b>3,3</b>	<b>1,1</b>	<b>14,3</b>	<b>29,7</b>	<b>100</b>	<b>54,9</b>
<b>запас</b>	<b>14,31</b>	<b>10,60</b>	<b>26,55</b>	<b>31,78</b>	<b>-</b>	<b>14,53</b>	<b>8,30</b>	<b>2,02</b>	<b>33,42</b>	<b>71,21</b>	<b>212,72</b>	<b>129,48</b>
<b>Итого, %</b>	<b>6,7</b>	<b>5,0</b>	<b>12,5</b>	<b>14,9</b>	<b>-</b>	<b>6,8</b>	<b>3,9</b>	<b>1,0</b>	<b>15,7</b>	<b>33,5</b>	<b>-</b>	<b>60,8</b>

Порода	ТП										Всего деревьев	
	Количество деревьев по категориям состояния, шт											
	Ступени толщины, см	I	II	III	IV	V - сухой		Ветровал		Бурелом		шт.
без признаков ослабления		ослабленные	сильно ослабленные	усыхающие	свежий	старый	свежий	старый	свежий	старый		
1	2	3	4	5	6	7	8	9	10	11	12	13
8												
12												
16												
20												
24												
28												
32												
36												
40										2	2	100
44		1	1	4					3	3	9	33
48	2	8	2	7					2	7	28	32
52	3	2		2					1		8	13
56	1	1	1						2		5	40
60												
64												
68												
72												
76												
80												
84												
88												
92												
96												
100												
<b>Итого</b>	<b>6</b>	<b>12</b>	<b>4</b>	<b>13</b>	<b>-</b>	<b>-</b>	<b>-</b>	<b>-</b>	<b>5</b>	<b>12</b>	<b>52</b>	<b>17</b>
<b>% деревьев</b>	<b>11,5</b>	<b>23,1</b>	<b>7,7</b>	<b>25,0</b>	<b>-</b>	<b>-</b>	<b>-</b>	<b>-</b>	<b>9,6</b>	<b>23,1</b>	<b>100</b>	<b>32,7</b>
<b>запас</b>	<b>13,82</b>	<b>25,23</b>	<b>8,41</b>	<b>25,40</b>	<b>-</b>	<b>-</b>	<b>-</b>	<b>-</b>	<b>11,85</b>	<b>21,72</b>	<b>106,43</b>	<b>33,57</b>
<b>Итого, %</b>	<b>13,0</b>	<b>23,7</b>	<b>7,9</b>	<b>23,9</b>	<b>-</b>	<b>-</b>	<b>-</b>	<b>-</b>	<b>11,1</b>	<b>20,4</b>	<b>-</b>	<b>31,5</b>

Ведомость перечета деревьев назначенных в рубку  
Временная пробная площадь № 1

Субъект Российской Федерации Карачаево-Черкесская Республика

Лесничество (лесопарк) Кубанское Уч.лесничество Пригородное

Урочище(лесная дача) -

Квартал 1 Выдел 18 Площадь 4,8 га.

Номер очага вредных организмов - Размер пробной площади 4,8 га

Таксационная характеристика:

тип леса ДЧ состав 7ТЧЗТП возраст 72

бонитет 5 полнота 0,3 запас на га, м<sup>3</sup> 66,5 возобновление да  
ТЧ 44,3  
ТП 22,2

Время и причина ослабления лесного насаждения:

**Устойчивый низовой пожар 4-10 летней давности высокой интенсивности**

Тип очага организмов: эпизодический, хронический (подчеркнуть).

Фаза развития очага вредных организмов: начальная, нарастания численности, собственно вспышка, кризис (подчеркнуть).

Состояние лесного насаждения: **с утраченной устойчивостью**

Намечаемые мероприятия: **Сплошная санитарная рубка**

Исполнитель работ по проведению лесопатологического обследования: инженер-лесопатолог филиала ФБУ "Рослесозащита" "ЦЗЛ СК"

Ф. И. О. Берсенева И.В.

Подпись 

Дата проведения обследования 09.10.2017г.

Проведение камеральных работ 01.11.2017-дата.2017

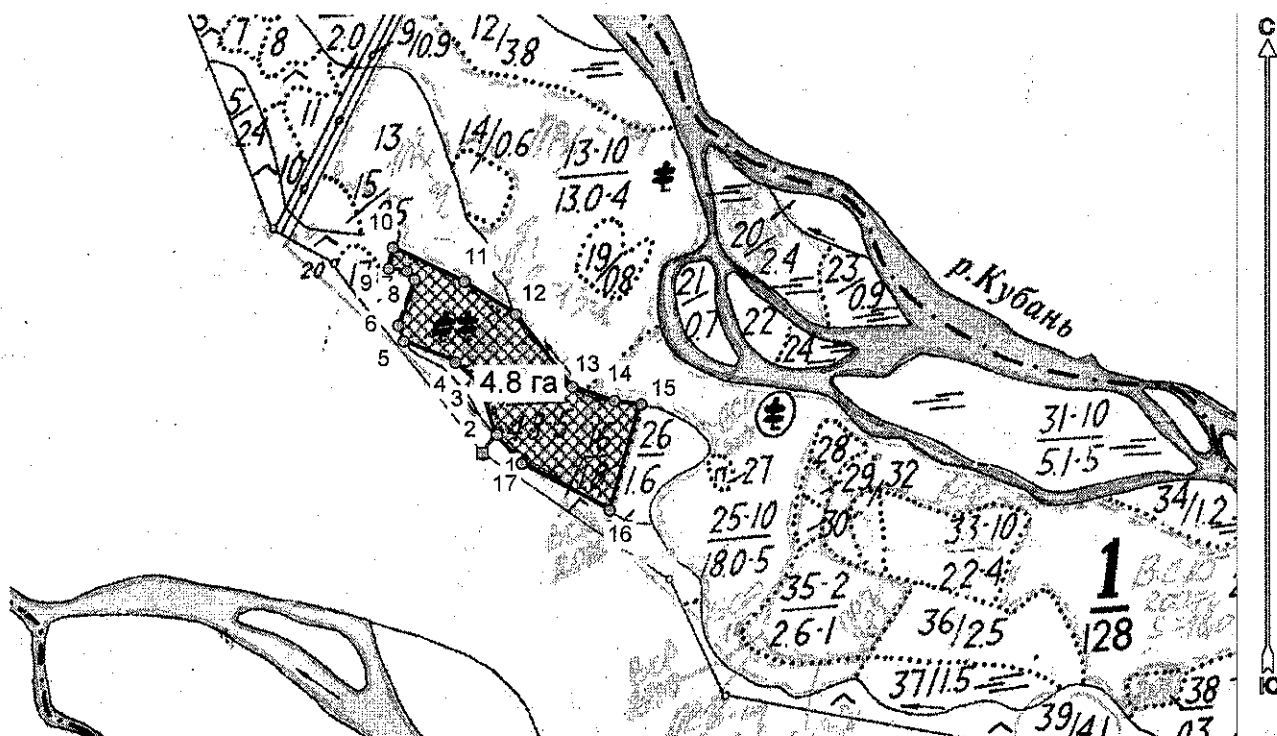
Дата составления документа: **вставить дату на 3 дня ранее даты утверждения документа**

Телефон 89187707354

**Абрис лесного участка  
с обозначенными границами**

Месторасположение лесосеки: Карачаево-Черкесская Республика  
Юридическое лицо, ведущее лесное хозяйство: Кубанское лесничество  
Структурное подразделение юридического лица, ведущего лесное хозяйство:  
Пригородное участковое лесничество, лесной квартал № 1, таксационный выдел  
№ 18, площадь лесосеки 4,8 га.

Масштаб 1:10000



Условные обозначения:

СНИМКИ	
	1кв_Пригородное.jpg
New Group	
	Лесосеки
	Привязки
	Привязки неэксплуат. площадей
	Неэксплуатационные участки

Исполнитель: Лесопатолог филиала ФБУ "Рослесозащита" "ЦЗЛ СК" Берсенёва Л.Н.

(должность, фамилия, инициалы, подпись)

*Берсенёва Л.Н.*

\* в таблицах приведены магнитные углы  
(магнитное склонение 0 / не задано)

Экспликация или координаты поворотных точек лесосеки:

Общая площадь: 4,8 га

Эксплуатационная площадь: 4,8 га

Номера точек	Координаты	Румбы линий	Длина, м
1 - 2	41° 56' 53",44° 23' 34",	СВ 37,5°	33,0
	41° 56' 54",44° 23' 35",		
2 - 3		СЗ 18,5°	74,6
3 - 4	41° 56' 53",44° 23' 37",	СЗ 48,0°	47,2
	41° 56' 52",44° 23' 38",		
4 - 5		СЗ 68,0°	78,1
5 - 6	41° 56' 48",44° 23' 39",	СЗ 18,5°	23,8
	41° 56' 48",44° 23' 40",		
6 - 7		СВ 19,5°	67,9
7 - 8	41° 56' 49",44° 23' 42",	СЗ 43,5°	16,4
	41° 56' 49",44° 23' 42",		
8 - 9		СЗ 82,0°	25,7
9 - 10	41° 56' 47",44° 23' 42",	СВ 12,5°	30,1
	41° 56' 48",44° 23' 43",		
10 - 11		ЮВ 65,0°	110,4
11 - 12	41° 56' 52",44° 23' 42",	ЮВ 57,0°	86,8
	41° 56' 55",44° 23' 40",		
12 - 13		ЮВ 38,0°	129,6
13 - 14	41° 56' 59",44° 23' 37",	ЮВ 72,0°	62,5
	41° 57' 02",44° 23' 36",		
14 - 15		ЮВ 83,0°	38,8
15 - 16	41° 57' 04",44° 23' 36",	ЮЗ 17,0°	155,1
	41° 57' 01",44° 23' 31",		
16 - 17		СЗ 62,0°	140,6
17 - 2	41° 56' 56",44° 23' 33",	СЗ 41,0°	53,1

№ выдела	Ленты (круговой площадки) пересчета				
	№ ленты (площадки)	длина, м	ширина, м	радиус, м	площадь, га
18	-	-	-	-	-
	-	-	-	-	-
	-	-	-	-	-
	Итого:				-

Исполнитель: Лесопатолог филиала ФБУ "Рослесозащита" "ЦЗЛ СК" Берсенёва Л.Н.

(должность, фамилия, инициалы, подпись)

*Берсенёва Л.Н.*

\* в таблицах приведены магнитные углы  
(магнитное склонение 0 / не задано)

ГИС «Лесные ресурсы» Формат 5  
1999-2017. Все права защищены.

Ведомость лесных участков с выявленными несоответствиями таксационным описаниям

Лесничество (лесопарк)

Кубанское

Уч.лесничество

Пригородное

Урочище(лесная дача)

Источник данных	Год проведения лесоустройства	Номер квартала	Номер выдела	Площадь выдела	Целевое назначение лесов	Категория защитных лесов	Номер лесопатологического выдела	Площадь лесопатологического выдела, га	Таксационные характеристика										Заложено пробных площадей	
									Состав	Порода	Возраст, лет	Средняя высота, м	Средний диаметр, см	тип леса	ТУМ	Полнота	Бонитет	Запас, м3/га	Количество, шт	Общая площадь
ТО	1997	1	18	4,8	Защитные	ЛЕСА ЗАЩИТНЫХ ЗОН			8ТЧ2ТП (1ярус)	ТЧ	52	16	24	ДЧ	Д2	0,3	5	48		
										ТП	52	18	24			0,3		12		
										8Я32А(2ярус)										
Ф		1	18	4,8	Защитные	ЛЕСА ЗАЩИТНЫХ ЗОН		4,8	7ТЧ3ТП	ТЧ	72	28	50	ДЧ	Д2	0,3	5	44,3	1	4,8
										ТП	72	27	48					22,2		

ТО - таксационные описания


Ф - фактическая характеристика лесного насаждения

Исполнитель работ по проведению лесопатологического обследования: инженер-лесопатолог филиала ФБУ "Рослесозащита" "ЦЗЛ СК"

ФИО

Берснев И.В.

Подпись





ИНВ: ПЛО-  
 КОМ: ШАБ-  
 РМАТ  
 РЕЗ: Б  
 СПЛ:  
 АЗ: ПА  
 КВАРТАЛ: 1

СОСТАВ: ЯСЕНЬ, ЛЯС, БЯР, САХАР, ПИЦА, ПИЦА  
 ПОДРОСТ: ПИЦА, ЛЯС, БЯР, САХАР, ПИЦА  
 ПОДРОСТ: ПИЦА, ЛЯС, БЯР, САХАР, ПИЦА  
 ПОДРОСТ: ПИЦА, ЛЯС, БЯР, САХАР, ПИЦА  
 ПОДРОСТ: ПИЦА, ЛЯС, БЯР, САХАР, ПИЦА  
 ПОДРОСТ: ПИЦА, ЛЯС, БЯР, САХАР, ПИЦА

24 0.54 10000  
 ОХОТОВОНИТЕЛ ПО ЛОСЮ: 4  
 ПОДРОСТ: САХАР, ПИЦА  
 ТИП ДАНШАФТА ЗАКР: ГОРИЗ, СОКНУТ, КЛАСС ЭСТЕТИЧ, ЦЕННОСТИ 3, САН.-ГИГИЕНИИ, ОЦЕНКА 2, СТЕПЕНЬ УСТОЙЧИВОСТИ 1

25 18.00 61832КВАСТЧ  
 ОХОТОВОНИТЕЛ ПО ЛОСЮ: 1  
 ТИП ДАНШАФТА ЗАКР: ГОРИЗ, СОКНУТ, КЛАСС ЭСТЕТИЧ, ЦЕННОСТИ 3, САН.-ГИГИЕНИИ, ОЦЕНКА 2, СТЕПЕНЬ УСТОЙЧИВОСТИ 1  
 К-РШ 64.3  
 193+ОРГ 22.3  
 ОХОТОВОНИТЕЛ ПО ЛОСЮ: 2 3 1 13 18 3  
 ПОДРОСТ: ЛОСЬ 5.1  
 ПОДРОСТ: СВА 1.0 М, 1.0 ТРШТА  
 СОЗДАНИ ПО РЕЖИМЕ, СОСТОЯНИЕ УДОВЛЕТВОРИТЕЛЬНОЕ  
 ТИП ДАНШАФТА ЗАКР: РАВНОМ, РАЗРЕЗ, КЛАСС ЭСТЕТИЧ, ЦЕННОСТИ 1, САН.-ГИГИЕНИИ, ОЦЕНКА 3, СТЕПЕНЬ УСТОЙЧИВОСТИ 1

26 1.6 914118  
 ОХОТОВОНИТЕЛ ПО ЛОСЮ: 5  
 СОЗДАНИ ПО ПРОГАЛНИИ, СОСТОЯНИЕ УДОВЛЕТВОРИТЕЛЬНОЕ  
 20 % ТЧ ПОВРЕЖДЕНО МЕХАНИЧЕСКИМИ ПОВР  
 ТИП ДАНШАФТА ЗАКР: ГОРИЗ, СОКНУТ, КЛАСС ЭСТЕТИЧ, ЦЕННОСТИ 1, САН.-ГИГИЕНИИ, ОЦЕНКА 2, СТЕПЕНЬ УСТОЙЧИВОСТИ 2

28 0.3 1015+БВЖВЛ+ОЛН  
 ОХОТОВОНИТЕЛ ПО ЛОСЮ: 4  
 ПОДРОСТ: СВАБЭЖН, ГУСТОЙ  
 ТИП ДАНШАФТА ЗАКР: ГОРИЗ, СОКНУТ, КЛАСС ЭСТЕТИЧ, ЦЕННОСТИ 1, САН.-ГИГИЕНИИ, ОЦЕНКА 2, СТЕПЕНЬ УСТОЙЧИВОСТИ 3

29 0.22 1000  
 ОХОТОВОНИТЕЛ ПО ЛОСЮ: 3  
 СОЗДАНИ ПО ПРОГАЛНИИ, СОСТОЯНИЕ ХОРОШЕЕ  
 ТИП ДАНШАФТА ЗАКР: ГОРИЗ, СОКНУТ, КЛАСС ЭСТЕТИЧ, ЦЕННОСТИ 2, САН.-ГИГИЕНИИ, ОЦЕНКА 2, СТЕПЕНЬ УСТОЙЧИВОСТИ 1

30 0.2 6832КВАСТЧ  
 ОХОТОВОНИТЕЛ ПО ЛОСЮ: 1  
 К-РШ 64.3  
 193+ОРГ 22.3  
 ОХОТОВОНИТЕЛ ПО ЛОСЮ: 2 3 1 13 18 3  
 ПОДРОСТ: ЛОСЬ 5.1  
 ПОДРОСТ: СВА 1.0 М, 1.0 ТРШТА  
 СОЗДАНИ ПО РЕЖИМЕ, СОСТОЯНИЕ УДОВЛЕТВОРИТЕЛЬНОЕ  
 ТИП ДАНШАФТА ЗАКР: РАВНОМ, РАЗРЕЗ, КЛАСС ЭСТЕТИЧ, ЦЕННОСТИ 1, САН.-ГИГИЕНИИ, ОЦЕНКА 3, СТЕПЕНЬ УСТОЙЧИВОСТИ 1

27 0.21 1000  
 ОХОТОВОНИТЕЛ ПО ЛОСЮ: 5  
 СОЗДАНИ ПО ПРОГАЛНИИ, СОСТОЯНИЕ УДОВЛЕТВОРИТЕЛЬНОЕ  
 20 % ТЧ ПОВРЕЖДЕНО МЕХАНИЧЕСКИМИ ПОВР  
 ТИП ДАНШАФТА ЗАКР: ГОРИЗ, СОКНУТ, КЛАСС ЭСТЕТИЧ, ЦЕННОСТИ 1, САН.-ГИГИЕНИИ, ОЦЕНКА 2, СТЕПЕНЬ УСТОЙЧИВОСТИ 2

28 0.3 1015+БВЖВЛ+ОЛН  
 ОХОТОВОНИТЕЛ ПО ЛОСЮ: 4  
 ПОДРОСТ: СВАБЭЖН, ГУСТОЙ  
 ТИП ДАНШАФТА ЗАКР: ГОРИЗ, СОКНУТ, КЛАСС ЭСТЕТИЧ, ЦЕННОСТИ 1, САН.-ГИГИЕНИИ, ОЦЕНКА 2, СТЕПЕНЬ УСТОЙЧИВОСТИ 3

29 0.22 1000  
 ОХОТОВОНИТЕЛ ПО ЛОСЮ: 3  
 СОЗДАНИ ПО ПРОГАЛНИИ, СОСТОЯНИЕ ХОРОШЕЕ  
 ТИП ДАНШАФТА ЗАКР: ГОРИЗ, СОКНУТ, КЛАСС ЭСТЕТИЧ, ЦЕННОСТИ 2, САН.-ГИГИЕНИИ, ОЦЕНКА 2, СТЕПЕНЬ УСТОЙЧИВОСТИ 1

30 0.2 6832КВАСТЧ  
 ОХОТОВОНИТЕЛ ПО ЛОСЮ: 1  
 К-РШ 64.3  
 193+ОРГ 22.3  
 ОХОТОВОНИТЕЛ ПО ЛОСЮ: 2 3 1 13 18 3  
 ПОДРОСТ: ЛОСЬ 5.1  
 ПОДРОСТ: СВА 1.0 М, 1.0 ТРШТА  
 СОЗДАНИ ПО РЕЖИМЕ, СОСТОЯНИЕ УДОВЛЕТВОРИТЕЛЬНОЕ  
 ТИП ДАНШАФТА ЗАКР: РАВНОМ, РАЗРЕЗ, КЛАСС ЭСТЕТИЧ, ЦЕННОСТИ 1, САН.-ГИГИЕНИИ, ОЦЕНКА 3, СТЕПЕНЬ УСТОЙЧИВОСТИ 1

27 0.21 1000  
 ОХОТОВОНИТЕЛ ПО ЛОСЮ: 5  
 СОЗДАНИ ПО ПРОГАЛНИИ, СОСТОЯНИЕ УДОВЛЕТВОРИТЕЛЬНОЕ  
 20 % ТЧ ПОВРЕЖДЕНО МЕХАНИЧЕСКИМИ ПОВР  
 ТИП ДАНШАФТА ЗАКР: ГОРИЗ, СОКНУТ, КЛАСС ЭСТЕТИЧ, ЦЕННОСТИ 1, САН.-ГИГИЕНИИ, ОЦЕНКА 2, СТЕПЕНЬ УСТОЙЧИВОСТИ 2

28 0.3 1015+БВЖВЛ+ОЛН  
 ОХОТОВОНИТЕЛ ПО ЛОСЮ: 4  
 ПОДРОСТ: СВАБЭЖН, ГУСТОЙ  
 ТИП ДАНШАФТА ЗАКР: ГОРИЗ, СОКНУТ, КЛАСС ЭСТЕТИЧ, ЦЕННОСТИ 1, САН.-ГИГИЕНИИ, ОЦЕНКА 2, СТЕПЕНЬ УСТОЙЧИВОСТИ 3

29 0.22 1000  
 ОХОТОВОНИТЕЛ ПО ЛОСЮ: 3  
 СОЗДАНИ ПО ПРОГАЛНИИ, СОСТОЯНИЕ ХОРОШЕЕ  
 ТИП ДАНШАФТА ЗАКР: ГОРИЗ, СОКНУТ, КЛАСС ЭСТЕТИЧ, ЦЕННОСТИ 2, САН.-ГИГИЕНИИ, ОЦЕНКА 2, СТЕПЕНЬ УСТОЙЧИВОСТИ 1

30 0.2 6832КВАСТЧ  
 ОХОТОВОНИТЕЛ ПО ЛОСЮ: 1  
 К-РШ 64.3  
 193+ОРГ 22.3  
 ОХОТОВОНИТЕЛ ПО ЛОСЮ: 2 3 1 13 18 3  
 ПОДРОСТ: ЛОСЬ 5.1  
 ПОДРОСТ: СВА 1.0 М, 1.0 ТРШТА  
 СОЗДАНИ ПО РЕЖИМЕ, СОСТОЯНИЕ УДОВЛЕТВОРИТЕЛЬНОЕ  
 ТИП ДАНШАФТА ЗАКР: РАВНОМ, РАЗРЕЗ, КЛАСС ЭСТЕТИЧ, ЦЕННОСТИ 1, САН.-ГИГИЕНИИ, ОЦЕНКА 3, СТЕПЕНЬ УСТОЙЧИВОСТИ 1

КОПИЯ ДАТА



КОПИЯ ДАТА

Утверждаю:  
директор РГКУ «Кубанское лесничество»  
Лайпанов Я.И.



Акт № \_\_\_\_\_  
несоответствия данных государственного лесного реестра  
натурному обследованию

п. Эркин-Шахар  
(населенный пункт)

09.10.2017  
(дата)

Участковый лесничий Пригородного участкового лесничества Байчоров Х.М., мастер-леса Боташев С.А.

\_\_\_\_\_  
(Ф.И.О., должности и наименования организаций лиц, проводивших

\_\_\_\_\_  
(обследование)

провели натурное обследование лесного участка, в целях: отвод делянки сплошной санитарной рубки (ССР)

При обследовании уточнены данные лесного реестра и установлено:

1. Участок расположен в лесах Пригородного участкового лесничества, в кварталах № 1 выделах 18

Субъект Российской Федерации КЧР

Муниципальный район Ногайский

1. Подразделение лесов по целевому назначению защитные

2. Категория защитных лесов леса зеленых зон

3. Общая площадь участка 4,8 га,

в том числе:

лесных земель 4,8 га

из них: покрытых лесной растительностью 4,8 га

не покрытых лесом \_\_\_\_\_ га

в том числе несомкнувшихся лесных культур \_\_\_\_\_ га

нелесных земель \_\_\_\_\_ га

из них: пашни \_\_\_\_\_ га

сенокосов \_\_\_\_\_ га

пастбищ \_\_\_\_\_ га

вод \_\_\_\_\_ га

прочих земель \_\_\_\_\_ га

4. Таксационное описание по материалам государственного лесного реестра:

Наименование лесничества	№ квартала	№ выдела	Площадь, га	Состав насаждения	Класс возраста/возраст, лет	Бонитет	Полнота	Общий запас древесины, куб. м на га
Пригородное	1	18	4,8	4ТЧ2ТП(1яр) 8Я32А(2яр)	52 10	5 5	03 02	60
Итого:			4,8					60

5. Таксационное описание по результатам обследования:

Наименование лесничества	№ квартала	№ выдела	Площадь, га	Состав насаждения	Класс возраста/возраст, лет	Бонитет	Полнота	Общий запас древесины, куб. м на га
Пригородное	1	18	4,8	7ТЧ3ТП	72	5	03	66,5
Итого:			4,8					66,5

6. Участок имеет особо защитное значение, выражающееся в

(имеет или не имеет)

следующем:

леса зеленых зон

7. Лесохозяйственные особенности участка \_\_\_\_\_

8. При составлении акта сделаны следующие замечания и предложения \_\_\_\_\_

Провести на данном выделе сплошную санитарную рубку (ССР)

Лица, проводившие обследование:

Байчоров Х.М.

(Ф.И.О., подпись)

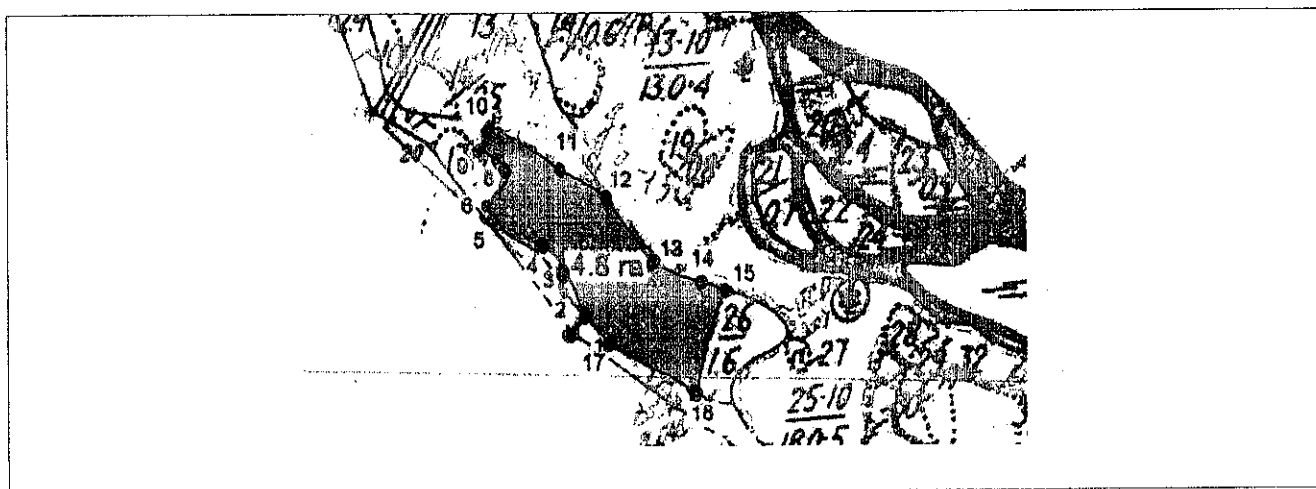
Боташев С.А.

(Ф.И.О., подпись)

Неотъемлемой частью настоящего акта является чертеж лесного участка

Приложение  
к акту несоответствия данных  
государственного лесного реестра  
натурному обследованию

Чертеж лесного участка




Данные инструментальной  
съемки границ участка


Масштаб: 1:10000  
Площадь участка – 4,8 га

N N точек	Румбы линий, градусы	Длина линий, м
1 - 2	СВ 37,5	33
2 - 3	СЗ 18,5	74,6
3 - 4	СЗ 48	47,2
4-5	СЗ 68	78,1
5-6	СЗ 18,5	23,8
6-7	СВ 19,5	67,9
7-8	СЗ 43,5	16,4
8-9	СЗ 82	25,7
9-10	СВ 12,5	30,1
10-11	ЮВ 65	110,4
11-12	ЮВ 57	86,8
12-13	ЮВ 38	129,6
13-14	ЮВ 72	62,5

14-15	ЮВ 83	38,8
15-16	ЮЗ 17	155,1
16-17	СЗ 62	140,6
17-2	СЗ 41	53,1

Подписи:

Лица, проводившие обследование уч.лесничий  Байчоров Х.М.

Мастер леса  Боташев С.А.  
(должность, подпись, Ф.И.О.)

наименование организации

Номер документа	Дата составления
262-к	09.10.2017

**ПРИКАЗ  
(распоряжение)**

**о направлении работника в командировку**

Направить в командировку:

Берсенева Игоря Валентиновича

фамилия, имя, отчество

Табельный номер

55

Отдел защиты леса и государственного лесопатологического мониторинга

структурное подразделение

Инженер-лесопатолог 1 категории

должность (специальность, профессия)

РФ, г. Черкесск

место назначения (страна, город, организация)

РПКУ "Кубанское лесничество"

сроком на 1 календарных дней

с 9 октября 2017 г. по 9 октября 2017 г.

с целью Выборочные наземные наблюдения за популяцией вредных организмов

Командировка за счет средств

Из средств субсидий на финансовое обеспечение выполнения государственного задания

указать источник финансирования

Основание  
(документ, номер, дата):

По плану

служебное задание, другое основание (указать)

Руководитель организации

Директор

должность


А. В. Вендин

расшифровка подписи

С приказом (распоряжением)  
работник ознакомлен

*[Подпись]*  
личная подпись

*[Подпись]*  
личная подпись



*Копия верна* *А. В. Вендин*