

УТВЕРЖДАЮ:
 Должность Заместитель
 министра – начальник
 управления лесного хозяйства
 Министерства промышленности,
 природных ресурсов, энергетики
 и транспорта Республики Коми
 Ф.И.О. Шевелев С.В.
 Дата 06.10.2017

Акт
 лесопатологического обследования № 1

лесных насаждений Сосногорского лесничества (лесопарка)
 Республика Коми
 (субъект Российской Федерации)

Способ лесопатологического обследования: 1. Визуальный
 2. Инструментальный

Место проведения

Участковое лесничество	Урочище (дача)	Квартал (кварталы)	Выдел (выделы)	Площадь, га
1	2	3	4	5
Нижнеодесское		390	63	15,0
		390	66	11,0
		390	67	13,0
		388	31	10,0
		388	34	14,0
		388	35	50,0
		388	36	31,4
		405	13	27,0
		405	15	29,0
		405	2	14,0
		405	3	16,0
		405	5	4,0
		405	7	28,0
		403	11	35,0
		403	13	12,0
		403	14	18,0
		403	16	25,0
		403	17	82,0
		403	25	48,0
		403	26	5,0
		403	28	4,0
		403	2	45,0
		403	31	17,0
		403	33	5,0
		403	34	13,0
	403	3	17,0	

1	2	3	4	5
		403	7	16,0
		403	8	22,0
		404	10	32,0
		404	11	11,0
		404	14	20,0
		404	16	85,0
		404	17	6,0
		404	3	5,0
		404	43	24,0
		404	44	5,0
		404	7	50,0
		404	8	4,0
Пожнинское		4	54	13,0
		4	54	13,0
		86	27	41,0
		87	31	22,0
Усть - Ухтинское		212	7	17,0
			2	45,0
		193	28	7,0
Малоперское		177	17	80,0

Лесопатологическое обследование проведено на площади 921,3 га.

1. Визуальное лесопатологическое обследование.*

Наземное

Дистанционное

1.1. На площади 118 га фактическая таксационная характеристика лесного насаждения соответствует (не соответствует) таксационному описанию (нужное подчеркнуть). Причины несоответствия: давность последнего лесовстройства 1995 года

Список участков с выявленными несоответствиями приведен в приложении 1 к настоящему Акту.

1.2. Лесные насаждения с нарушенной и утраченной устойчивостью выявлены на площади 118 га:

Участковое лесничество	Урочище (дача)	Площадь, га		Причина ослабления (гибели)
		с нарушенной устойчивостью	с утраченной устойчивостью	
Нижеодесское	-	-	118	пожар 2013 года

Приложениях 1.1 – 1.4 к Акту в зависимости от метода проведения ЛПО.

1.3. В обследованных лесных участках прогнозируется:

Прогноз	Площадь, га
Ослабление лесных насаждений	
Усыхание лесных насаждений различной степени	118
Развитие очагов вредных организмов	

1.4. Обнаружено загрязнение лесного участка отходами и выбросами: **промышленными**
бытовыми

Вид загрязнения	Размеры загрязнения			Объем, кубм	Площадь загрязнения, га
	длина, м	ширина, м	высота, м		
-	-	-	-	-	-

ЗАКЛЮЧЕНИЕ

Оценка текущего санитарного и лесопатологического состояния лесных насаждений, назначенные профилактические мероприятия по защите лесов, агитационные мероприятия:

Обследованные участки 118га пройдены низовым устойчивым пожаром средней интенсивности в 2013г. В квартале № 405 выдела 13.15.2.3.5.7 старый сухостой, средневзвешенная категория состояния лесного участка 5.

Исполнитель работ по проведению лесопатологического обследования:

Ф.И.О. Орлов С.В. Подпись 

* Раздел включается в акт, в случае проведения лесопатологического обследования визуальным способом.

Приложение 1
к акту лесопатологического обследования

Ведомость лесных участков с выявленными несоответствиями таксационным описаниям

Источник данных	Год проведения лесопроизводства	Номер квартала	Номер выдела	Площадь выдела, га	Целевое назначение лесов	Категория защитных лесов	Номер лесопатологического выдела	Площадь лесопатологического выдела, га	Таксационная характеристика										Заложено пробных площадей				
									состав	порода	возраст, лет	средняя высота, м	средний диаметр, см	тип леса	тип условий местопрорастания	полнота	фонитет	запас, куб. м/га	количество, шт.	общая площадь, га			
ТО	1995	405	13	27	13	13	27	27	4С1Е5Б	С	55	8	8	С ТБ	ВС В5	0,7	5	70					
Ф	2017	405	13	27	13	13	27	27	4С1Е5Б	С	73	10	10	С ТБ	ВС В5	0,7	5	60	2	2,2			
ТО	1995	405	15	29	13	15	29	29	4С1Е5Б	С	55	9	9	С ДМ	ЧВ В3	0,6	5	60					
Ф	2017	405	15	29	13	15	29	29	4С1Е5Б	С	73	13	12	С ДМ	ЧВ В3	0,6	5	60	2	2,3			
ТО	1995	405	2	14	13	2	14	14	4С1Е5Б	С	55	9	9	С ДМ	ЧВ В3	0,6	5	60					
Ф	2017	405	2	14	13	2	14	14	4С1Е5Б	С	73	13	12	С ДМ	ЧВ В3	0,6	5	60	1	1,1			
ТО	1995	405	3	16	13	3	16	16	7ЕЗБ	Е	190	14	18	Е ТБ	ЛГ В4	0,3	5	50					
Ф	2017	405	3	16	13	3	16	16	7ЕЗБ	Е	208	16	20	Е ТБ	ЛГ В4	0,4	5	60	1	1,3			
ТО	1995	405	5	4	13	5	4	4	9С1Е	С	160	13	20	С ДМ	ДМ В4	0,4	5А	70					
Ф	2017	405	5	4	13	5	4	4	9С1Е	С	178	15	20	С ДМ	ДМ В4	0,4	5А	60	1	0,3			
ТО	1995	405	7	28	13	7	28	28	8Б1С1Е	Б	25	5	4	С ДМ	ДМ В4	0,7	5	20					
Ф	2017	405	7	28	13	7	28	28	8Б1С1Е	Б	43	8	6	С ДМ	ДМ В4	0,8	5	40	3	2,2			

Примечание:

ТО - таксационные описания

Ф - фактическая характеристика лесного насаждения

Исполнитель работ по проведению лесопатологического обследования:

Ф.И.О. _____ Орлов С.В.

Подпись



1 Визуальное лесопатологическое обследование.*

Наземное

Дистанционное

1.1. На площади 105,4 га фактическая таксационная характеристика лесного насаждения соответствует (не соответствует) таксационному описанию (нужное подчеркнуть). Причины несоответствия: давность лесовстройства 1995 года.

Список участков с выявленными несоответствиями приведен в приложении 1 к настоящему Акту.

1.2. Лесные насаждения с нарушенной и утраченной устойчивостью выявлены на площади 105,4 га:

Участковое лесничество	Урочище (дача)	Площадь, га		Причина ослабления (гибели)
		с нарушенной устойчивостью	с утраченной устойчивостью	
Нижнеодесское	-	-	105,4	пожар 2013 года
Итого			105,4	

Состояние обследованных лесных насаждений приведено в приложениях 1.1 – 1.4 к Акту в зависимости от метода проведения ЛПО.

1.3. В обследованных лесных участках прогнозируется:

Прогноз	Площадь, га
Ослабление лесных насаждений	
Усыхание лесных насаждений различной степени	105,4
Развитие очагов вредных организмов	

1.4. Обнаружено загрязнение лесного участка отходами и выбросами: **промышленными**

бытовыми

Вид загрязнения	Размеры загрязнения			Объем, кубм	Площадь загрязнения, га
	длина, м	ширина, м	высота, м		
-	-	-	-	-	-

ЗАКЛЮЧЕНИЕ

Оценка текущего санитарного и лесопатологического состояния лесных насаждений, назначенные профилактические мероприятия по защите лесов, агитационные мероприятия:

Обследованные участки в квартале № 388 выдела 31.34.35.36 пройдены низовым устойчивым пожаром в 2013 году площадью 105,4 га. Старый сухостой. Средневзвешенная категория состояния насаждения 5.0.

Исполнитель работ по проведению лесопатологического обследования:

Ф.И.О. Орлов С.В. Подпись 

* Раздел включается в акт, в случае проведения лесопатологического обследования визуальным способом.

Ведомость лесных участков с выявленными несоответствиями таксационным описаниям

Источник данных	Год проведения лесопроцесса	Номер квартала	Номер выдела	Площадь выдела, га	Целевое назначение лесов	Категория защитных лесов	Номер лесопатологического выдела	Площадь лесопатологического выдела, га	Таксационная характеристика										Заложено пробных площадей				
									состав	порода	возраст, лет	средняя высота, м	средний диаметр, см	тип леса	тип условий местопроизрастания	полнота	бонитет	запас, куб. м/га	количество, шт.	общая площадь, га			
ТО	1995	388	31	10	1	3	31	10	7ЕЗБ	Е	210	15	18	Е ДМ	ЧВ В3	0,5	5	100					
Ф	2017	388	31	10	1	3	31	10	7ЕЗБ	Б	228	17	20	Е ДМ	ЧВ В3	0,5	5	120			1	1,4	
ТО	1995	388	34	14	1	3	34	14	8Е2Б	Б	190	15	18	Е ДМ	ЧВ В3	0,6	5	130					
Ф	2017	388	34	14	1	3	34	14	8Е2Б	Б	208	18	20	Е ДМ	ЧВ В3	0,6	5	135			1	1,5	
ТО	1995	388	35	50	1	3	35	50	5С4Е1Б	С	190	13	20	С ДМ	ДМ В4	0,5	5А	90					
Ф	2017	388	35	50	1	3	35	50	5С4Е1Б	Б	190	13	16	С ДМ	ДМ В4	0,5	5А	90					
ТО	1995	388	36	31,4	1	3	36	31,4	10С	С	208	16	22	С ДМ	ДМ В4	0,5	5А	120			5	5,3	
Ф	2017	388	36	31,4	1	3	36	31,4	10С	Б	138	14	16	С ДМ	ДМ В4	0,5	5А	120					
ТО	1995	388	36	31,4	1	3	36	31,4	10С	С	110	11	16	С СФ	СФ В4	0,3	5А	40					
Ф	2017	388	36	31,4	1	3	36	31,4	10С	С	128	12	18	С СФ	СФ В4	0,3	5А	60			3	3,1	

Примечание:

ТО - таксационные описания

Ф - фактическая характеристика лесного насаждения

Исполнитель работ по проведению лесопатологического обследования:

Ф.И.О. _____

Подпись

Орлов С.В.



Результаты проведения лесопатологического обследования лесных насаждений за сентябрь 20 17 г.
(месяц)

Субъект Российской Федерации Республика Коми Лесничество (лесопарк) Сосногорское
Участковое лесничество Нижнеудское Урочище (лесная дача) 0

1	2	3	4	5	6	7	Таксационная характеристика лесного насаждения						17	Распределение деревьев по категориям состояния, % от запаса										29	30	31	32	Назначение мероприятия							
							8	9	10	11	12	13		14	15	16	17	18	19	20	21	22	23					24	25	26	27	28	33	34	
номер квартала	номер выдела	площадь выдела, га	лесное назначение лесов	категория защитных лесов	номер лесопатологического выдела	площадь лесопатологического выдела, га	состав	порода	возраст	средняя высота, м	средний диаметр, см	тип леса	полнота	бонитет	запас, куб. м/га	число деревьев на проб, шт.	без признаков ослабления	ослабленные	сильно ослабленные	усыхающие	свежий сухостой	старый сухостой	свежий ветровал	старый ветровал	свежий бурелом	старый бурелом	наринные деревья	признаки повреждения деревьев	доля поврежденных деревьев, %	причина ослабления, повреждения	подожит рубке, %	вид	площадь, га		
388	31	10	э	э	31	10	7ЕЗБ	Е	210	15	18	Е ДМ	0,5	5	100	175	18	15	15	15	10	30	15	40	26	27	28	29	30	31	32	33	34		
388	34	14	э	э	34	14	8Е2Б	Б	120	14	18	Е ДМ	0,6	5	130	254	17	15	15	10	10	20	10	40	26	27	28	29	30	31	32	33	34		
388	35	50	э	э	35	50	5С4Е1Б	Е	190	13	20	С ДМ	0,5	5А	90	459	17	10	5	5	10	10	20	50	26	27	28	29	30	31	32	33	34		
388	36	31,4	э	э	36	31,4	10С	С	110	11	16	С СФ	0,3	5А	40	546	18	5	10	10	10	10	40	40	26	27	28	29	30	31	32	33	34		
																	133,335,334											91	91	91	91	91	91		

Исполнитель работ по проведению лесопатологического обследования:

Орлов С.В.

Подпись



Ф.И.О.

25.09.2017

Телефон

Дата составления документа

Визуальное лесопатологическое обследование.*

Наземное

Дистанционное

1.1. На площади 39 га фактическая таксационная характеристика лесного насаждения соответствует (не соответствует) таксационному описанию (нужное подчеркнуть). Причины несоответствия: давность лесоустройства 1995 года.

Список участков с выявленными несоответствиями приведен в приложении 1 к настоящему Акту.

1.2. Лесные насаждения с нарушенной и утраченной устойчивостью выявлены на площади 39 га:

Участковое лесничество	Урочище (дача)	Площадь, га		Причина ослабления (гибели)
		с нарушенной устойчивостью	с утраченной устойчивостью	
Нижнеодесское	-	-	39	пожар 2013 года
Итого			39	

Состояние обследованных лесных насаждений приведено в приложениях 1.1 – 1.4 к Акту в зависимости от метода проведения ЛПО.

1.3. В обследованных лесных участках прогнозируется:

Прогноз	Площадь, га
Ослабление лесных насаждений	
Усыхание лесных насаждений различной степени	39
Развитие очагов вредных организмов	

1.4. Обнаружено загрязнение лесного участка отходами и выбросами: **промышленными**
бытовыми

Вид загрязнения	Размеры загрязнения			Объем, кубм	Площадь загрязнения, га
	длина, м	ширина, м	высота, м		
-	-	-	-	-	-

ЗАКЛЮЧЕНИЕ

Оценка текущего санитарного и лесопатологического состояния лесных насаждений, назначенные профилактические мероприятия по защите лесов, агитационные мероприятия:
Обследованные участки в квартале № 390 выдела 63.66.67 пройдены низовым устойчивым пожаром в 2013 году. площадью 39 га. Старый сухостой, средневзвешенная категория состояния насаждения 5.0.

Исполнитель работ по проведению лесопатологического обследования:

Ф.И.О. Орлов С.В.Подпись 

* Раздел включается в акт, в случае проведения лесопатологического обследования визуальным способом.

Приложение 1
к акту лесопатологического обследования

Ведомость лесных участков с выявленными несоответствиями таксационным описаниям

Источник данных	Год проведения лесосурьюты	Номер квартала	Номер выдела	Площадь выдела, га	Целевое назначение лесов	Категория защитных лесов	Номер лесопатологического выдела	Площадь лесопатологического выдела, га	Таксационная характеристика										Заложено пробных площадей	
									состав	порода	возраст, лет	средняя высота, м	средний диаметр, см	тип леса	тип условий	местопроизрастания	полнота	бонитет	занас, куб. м/га	количество, шт.
ТО	1995	390	63	15	1	3	63	15	ЗС1Е6Б	С	55	9	10	С ДМ	ЧВ В3	0,9	5	100		
										Е	55	9	10	С ДМ	ЧВ В3	0,9	5	100		
										Б	55	9	10	С ДМ	ЧВ В3	0,9	5	100		
Ф	2017	390	63	15	1	3	63	15	ЗС1Е6Б	С	73	12	12	С ДМ	ЧВ В3	0,9	5	110	2	2,3
										Е	73	12	12	С ДМ	ЧВ В3	0,9	5	110		
										Б	73	12	12	С ДМ	ЧВ В3	0,9	5	110		
ТО	1995	390	66	11	1	3	66	11	6С2Е2Б	Е	60	9	10	С ДМ	ЧВ В3	0,7	5	80		
										Б	60	9	10	С ДМ	ЧВ В3	0,7	5	80		
										С	78	12	11	С ДМ	ЧВ В3	0,7	5	95		
Ф	2017	390	66	11	1	3	66	11	6С2Е2Б	Е	78	12	11	С ДМ	ЧВ В3	0,7	5	95	2	2,1
										Б	78	12	11	С ДМ	ЧВ В3	0,7	5	95		
										С	78	12	11	С ДМ	ЧВ В3	0,7	5	95		
ТО	1995	390	67	13	1	3	67	13	ЗС2Е5Б	Е	60	9	10	С ДМ	ЧВ В3	0,9	5	100		
										Б	60	9	10	С ДМ	ЧВ В3	0,9	5	100		
										С	78	11	12	С ДМ	ЧВ В3	0,9	5	110		
Ф	2017	390	67	13	1	3	67	13	ЗС2Е5Б	Е	78	11	12	С ДМ	ЧВ В3	0,9	5	110	2	2,5
										Б	78	11	12	С ДМ	ЧВ В3	0,9	5	110		
										С	78	11	12	С ДМ	ЧВ В3	0,9	5	110		

Примечание:


ТО - таксационные описания

Ф - фактическая характеристика лесного насаждения

Исполнитель работ по проведению лесопатологического обследования:

Ф.И.О. _____ Орлов С.В.

Подпись



Визуальное лесопатологическое обследование.*

Наземное

Дистанционное

1.1. На площади 374 га фактическая таксационная характеристика лесного насаждения соответствует (не соответствует) таксационному описанию (нужное подчеркнуть). Причины несоответствия: давность лесоустройства 1995 года.

Список участков с выявленными несоответствиями приведен в приложении 1 к настоящему Акту.

1.2. Лесные насаждения с нарушенной и утраченной устойчивостью выявлены на площади 374 га:

Участковое лесничество	Урочище (дача)	Площадь, га		Причина ослабления (гибели)
		с нарушенной устойчивостью	с утраченной устойчивостью	
Нижнеодесское	-	-	374	пожар 2013 года
Итого			374	

Состояние обследованных лесных насаждений приведено в приложениях 1.1 – 1.4 к Акту в зависимости от метода проведения ЛПО.

1.3. В обследованных лесных участках прогнозируется:

Прогноз	Площадь, га
Ослабление лесных насаждений	
Усыхание лесных насаждений различной степени	374
Развитие очагов вредных организмов	

1.4. Обнаружено загрязнение лесного участка отходами и выбросами: **промышленными**
бытовыми

Вид загрязнения	Размеры загрязнения			Объем, кубм	Площадь загрязнения, га
	длина, м	ширина, м	высота, м		
-	-	-	-	-	-

ЗАКЛЮЧЕНИЕ

Оценка текущего санитарного и лесопатологического состояния лесных насаждений, назначенные профилактические мероприятия по защите лесов, агитационные мероприятия:

Обследованные участки пройдены низовым устойчивым пожарам средней интенсивности в 2013г. Квартал № 403 выдела 11,13,14,16,17,25,26,28,2,31,33,34,3,7,8 площадь 374 га. Старый сухостой. Средневзвешенная категория состояния насаждения 5.

Исполнитель работ по проведению лесопатологического обследования:

Ф.И.О. Орлов С.В.

Подпись 

* Раздел включается в акт, в случае проведения лесопатологического обследования визуальным способом.

Приложение 1
к акту лесопатологического обследования

Ведомость лесных участков с выявленными несоответствиями таксационным описаниям

Источник данных	Год проведения лесосурьютки	Номер квартала	Номер выдела	Площадь выдела, га	Целевое назначение лесов	Категория защитных лесов	Номер лесопатологического выдела	Площадь лесопатологического выдела, га	Таксационная характеристика										Заложено пробных площадей		
									состав	порода	возраст, лет	средняя высота, м	средний диаметр, см	тип леса	тип условий	метропроизрастания	полнота	бонитет	запас, куб. м/га	количество, шт.	общая площадь, га
ТО	1995	403	11	35	Э		11	35	4С2Е4Б	С	55	9	10	10	С ДМ	ЧВ В3	0,7	5	80		
										Б	55	9	10	10	С ДМ	ЧВ В3	0,7	5	80		
Ф	2017	403	11	35	Э		11	35	4С2Е4Б	С	73	12	12	12	С ДМ	ЧВ В3	0,7	5	95	4,1	
									Б	73	12	12	12	С ДМ	ЧВ В3	0,7	5	95			
ТО	1995	403	13	12	Э		13	12	10С	С	75	12	14	С ДМ	ЧВ В3	0,7	5	110			
Ф	2017	403	13	12	Э		13	12	10С	С	93	14	15	С ДМ	ЧВ В3	0,7	5	120	2	2,2	
ТО	1995	403	14	18	Э		14	18	4С3Е3Б	С	55	8	8	8	С ДМ	ЧВ В3	0,7	5	70		
									Б	55	8	8	8	С ДМ	ЧВ В3	0,7	5	70			
Ф	2017	403	14	18	Э		14	18	4С3Е3Б	С	73	9	10	10	С ДМ	ЧВ В3	0,7	5	80	2,3	
									Б	73	9	10	10	С ДМ	ЧВ В3	0,7	5	80			
ТО	1995	403	16	25	Э		16	25	5С2Е3Б	С	90	14	16	16	С ДМ	ЧВ В3	0,6	5	120		
									Б	90	14	16	16	С ДМ	ЧВ В3	0,6	5	120			
Ф	2017	403	16	25	Э		16	25	5С2Е3Б	С	108	17	18	18	С ДМ	ЧВ В3	0,6	5	138	2,5	
									Б	108	17	18	18	С ДМ	ЧВ В3	0,6	5	138			

Примечание:

ТО - таксационные описания

Ф - фактическая характеристика лесного насаждения

Исполнитель работ по проведению лесопатологического обследования:

И.О. Орлов С.В. _____

Подпись

Ведомость лесных участков с выявленными несоответствиями таксационным описаниям

Источник данных	Год проведения лесоустройства	Номер квартала	Номер выдела	Площадь выдела, га	Целевое назначение лесов	Категория защитных лесов	Номер лесопатологического выдела	Площадь лесопатологического выдела, га	Таксационная характеристика									Заложено пробных площадей		
									состав	порода	возраст, лет	средняя высота, м	средний диаметр, см	тип леса	тип условий местопрорастания	полнота	бонитет	запас, куб. м/га	количество, шт.	общая площадь, га
Ф	2017	403	25	48	Э	Э	25	48	5С2Е3Б	С	63	9	9	С ДМ	ЧВ В3	0,7	5	65	5	5,1
										Е	63	9	9			0,7	5	65		
										Б	63	9	9			0,7	5	65		
ТО	1995	403	26	5	Э	Э	26	5	4Е2С4Б	Е	100	14	16	С ДМ	ЧВ В3	0,6	5	120		
										С	100	15	18			0,6	5	120		
										Б	100	14	16			0,6	5	120		
Ф	2017	403	26	5	Э	Э	26	5	4Е2С4Б	Е	118	16	17	С ДМ	ЧВ В3	0,6	5	140	1	0,5
										С	118	15	19			0,6	5	140		
										Б	118	16	18			0,6	5	140		
ТО	1995	403	28	4	З	З	28	4	8С2Е	С	160	16	20	С ДМ	ЧВ В3	0,6	5	150		
										Е	160	14	16			0,6	5	150		
										Б	160	14	16			0,6	5	150		
Ф	2017	403	28	4	З	З	28	4	8С2Е	С	178	18	21	С ДМ	ЧВ В3	0,6	5	160	1	0,4
										Е	178	16	17			0,6	5	160		
										Б	178	16	17			0,6	5	160		
ТО	1995	403	2	45	Э	Э	2	45	8С2Б	С	140	13	22	С СФ	ЧВ В3	0,5	5А	90		
										Б	140	12	16			0,5	5А	90		
										С	158	15	22			0,5	5А	100		
Ф	2017	403	2	45	Э	Э	2	45	8С2Б	Б	158	15	18	С СФ	ЧВ В3	0,5	5А	100	4	4,6
										С	170	13	16			0,5	5А	90		
										Е	170	15	22			0,5	5А	90		
ТО	1995	403	31	17	Э	Э	31	17	6Е2С2Б	Е	120	13	16	Е ДМ	ДМ В4	0,5	5А	90		
										С	170	15	22			0,5	5А	90		
										Б	120	13	16			0,5	5А	90		
Ф	2017	403	31	17	Э	Э	31	17	6Е2С2Б	Е	188	15	17	Е ДМ	ДМ В4	0,5	5А	105	2	1,8
										С	188	16	22			0,5	5А	105		
										Б	138	15	18			0,5	5А	105		
ТО	1995	403	33	5	З	З	33	5	5С2Е3Б	С	45	7	8	С ДМ	ЧВ В3	0,7	5	60		
										Е	45	7	8			0,7	5	60		
										Б	45	7	8			0,7	5	60		
Ф	2017	403	33	5	З	З	33	5	5С2Е3Б	С	63	9	10	С ДМ	ЧВ В3	0,7	5	70	1	0,6
										Е	63	9	10			0,7	5	70		
										Б	63	9	10			0,7	5	70		
ТО	1995	403	34	13	З	З	34	13	4Е2С4Б	Е	100	14	16	Е ДМ	ЧВ В3	0,6	5	120		
										С	100	15	18			0,6	5	120		
										Б	100	14	16			0,6	5	120		

Примечание:

ТО - таксационные описания

Ф - фактическая характеристика лесного насаждения

Исполнитель работ по проведению лесопатологического обследования:

И.О. Орлов С.В.

Подпись

Ведомость лесных участков с выявленными несоответствиями таксационным описаниям

Источник данных	Год проведения лесоустройства	Номер квартала	Номер выдела	Площадь выдела, га	Целевое назначение лесов	Категория защитных лесов	Номер лесопатологического выдела	Площадь лесопатологического выдела, га	Таксационная характеристика							Заложено пробных площадей				
									состав	порода	возраст, лет	средняя высота, м	средний диаметр, см	тип леса	тип условий местопрорастания	полнота	бонитет	запас, куб. м/га	количество, шт	общая площадь, га
ТО	1995	403	34	13	3	3	34	13	4Е2С4Б	Е	100	14	16	Е ДМ	ЧВ В3	0,6	5	120		
										С	100	15	18			0,6	5	120		
										Б	100	14	16			0,6	5	120		
Ф	2017	403	34	13	3	3	34	13	4Е2С4Б	Е	118	16	18	Е ДМ	ЧВ В3	0,6	5	130	2	1,8
										С	118	17	19			0,6	5	130		
										Б	118	16	18			0,6	5	130		
ТО	1995	403	3	27	Э	Э	3	27	7Е3Б	Е	170	16	20	Е ДМ	ЧВ В3	0,6	5	140		
										Б	120	16	18			0,6	5	140		
Ф	2017	403	3	27	Э	Э	3	27	7Е3Б	Е	188	18	22	Е ДМ	ЧВ В3	0,6	5	155	3	3,2
										Б	138	17	21			0,6	5	155		
ТО	1995	403	7	16	Э	Э	7	16	7Е1С2Б	Е	170	13	16	Е ДМ	ДМ В4	0,6	5А	110		
										С	170	14	22			0,6	5А	110		
										Б	120	13	16			0,6	5А	110		
Ф	2017	403	7	16	Э	Э	7	16	7Е1С2Б	Е	188	15	18	Е ДМ	ДМ В4	0,6	5А	125	2	1,9
										С	188	16	23			0,6	5А	125		
										Б	138	16	17			0,6	5А	125		
ТО	1995	403	8	22	Э	Э	8	22	7Е1С2Б	Е	170	16	20	Е ДМ	ЧВ В3	0,6	5	140		
										С	170	17	22			0,6	5	140		
										Б	120	14	18			0,6	5	140		
Ф	2017	403	8	22	Э	Э	8	22	7Е1С2Б	Е	188	18	22	Е ДМ	ЧВ В3	0,6	5	150	2	2,5
										С	188	18	23			0,6	5	145		
										Б	138	16	20			0,6	5	155		

Примечание:

ТО - таксационные описания

Ф - фактическая характеристика лесного насаждения

Исполнитель работ по проведению лесопатологического обследования:

И.О. Орлов С.В.

Подпись

Республика Коми
Нижнеудинское

Лесничество (лесопарк)
Урочище (лесная дача)

Сосногорское

0

Результаты проведения лесопатологического обследования лесных насаждений за сентябрь (месяц) 20 17 г.

Субъект Российской Федерации
Участковое лесничество

1	2	3	4	5	6	7	Таксационная характеристика лесного насаждения								Распределение деревьев по категориям состояния, % от запаса										28	29	30	31	32	33	34				
							8	9	10	11	12	13	14	15	16	17	18	19	20	21	22	23	24	25								26	27		
Номер квартала	Номер выдела	Площадь выдела, га	Целевое назначение лесов	Категория защитных лесов	Номер лесопатологического выдела	Площадь лесопатологического выдела, га	состав	порода	возраст	средняя высота, м	средний диаметр, см	тип леса	полнота	бонитет	запас, куб. м/га	Число деревьев на пробе, шт.	без признаков ослабления	ослабленные	сильно ослабленные	учащающие	свежий сухостой	старый сухостой	свежий ветровал	старый ветровал	свежий бурелом	старый бурелом	важные деревья	Признаки повреждения деревьев	Доля поврежденных деревьев, %	Причина ослабления, повреждения	Подожит рубке, %	Назначенные мероприятия			
403	16	25	Э	Э	16	25	С2Е3Б	Е	108	14	16	С ДМ	0,6	5	120	233	10	10	10	10	10	10	10	10	10	10	10	10	10	31	32	33	площадь, га		
							Б	108	14	16		0,6	5	120	160	10	10	10	10	10	10	10	10	10	10	10	10	10	94	94					
403	17	82	Э	Э	17	82	3С2Е5Б	Е	73	9	10	С ДМ	0,8	5	90	670	5	5	5	5	10	50	10	20					98	98					
							Б	73	9	10		0,8	5	90	140	5	5	5	5	10	50	10	20												
403	25	48	Э	Э	25	48	С2Е3Б	Е	63	7	8	С ДМ	0,7	5	60	480	5	5	5	2	10	50	10	20					95	95					
							Б	63	7	8		0,7	5	60	254	5	5	5	1	10	50	10	20												
403	26	5	Э	Э	26	5	4Е2С4Б	С	118	14	16	Е ДМ	0,6	5	120	73	10	10	10	10	10	20	10	30					867	867					
							Б	118	14	16		0,6	5	120	60	10	10	10	10	10	10	20	10	30											
403	28	4	3	3	28	4	8С2Е	С	178	16	20	С ДМ	0,6	5	150	135	10	10	10	10	10	20	10	30					95	95					
							Е	178	14	16		0,6	5	150	15	10	10	10	10	10	10	20	10	30											
403	2	45	Э	Э	2	45	8С2Б	С	158	13	22	С СФ	0,5	5А	90	566	10	10	10	10	10	20	10	30					95	95					
							Б	158	12	16		0,5	5А	90	180	10	10	10	10	10	10	20	10	30											
403	31	17	Э	Э	31	17	6Е2С2Б	Е	188	13	16	Е ДМ	0,5	5А	90	189	5	5	5	5	10	10	20	40					97	97					
							С	188	15	22		0,5	5А	90	26	5	5	5	5	10	10	20	40												
							Б	188	13	16		0,5	5А	90	35	5	5	5	5	10	10	20	40												

Исполнитель работ по проведению лесопатологического обследования:

Ф.И.О. Орлов С.В.

Подпись

25.09.2017

Телефон

Дата составления документа

1 Визуальное лесопатологическое обследование.*

Наземное

Дистанционное

1.1. На площади 242 га фактическая таксационная характеристика лесного насаждения соответствует (не соответствует) таксационному описанию (нужное подчеркнуть). Причины несоответствия: давность лесоустройства 1995 года.

Список участков с выявленными несоответствиями приведен в приложении 1 к настоящему Акту.

1.2. Лесные насаждения с нарушенной и утраченной устойчивостью выявлены на площади 242 га:

Участковое лесничество	Урочище (дача)	Площадь, га		Причина ослабления (гибели)
		с нарушенной устойчивостью	с утраченной устойчивостью	
Нижнеодесское	-	-	242	пожар 2013 года
Итого			242	

Состояние обследованных лесных насаждений приведено в приложениях 1.1 – 1.4 к Акту в зависимости от метода проведения ЛПО.

1.3. В обследованных лесных участках прогнозируется:

Прогноз	Площадь, га
Ослабление лесных насаждений	
Усыхание лесных насаждений различной степени	242
Развитие очагов вредных организмов	

1.4. Обнаружено загрязнение лесного участка отходами и выбросами: **промышленными**

бытовыми

Вид загрязнения	Размеры загрязнения			Объем, кубм	Площадь загрязнения, га
	длина, м	ширина, м	высота, м		
-	-	-	-	-	-

ЗАКЛЮЧЕНИЕ


Оценка текущего санитарного и лесопатологического состояния лесных насаждений, назначенные профилактические мероприятия по защите лесов, агитационные мероприятия:

Обследованные участки пройдены низовым устойчивым пожарам средней интенсивности в 2013г., в квартале № 404 выдела 10,11,14,16,17,3,43,44,7,8 площадь 242га.Средневзвешенная категория состояния насаждения 5.0. Старый сухостой.

Исполнитель работ по проведению лесопатологического обследования:

Ф.И.О. Орлов С.В.

Подпись



* Раздел включается в акт, в случае проведения лесопатологического обследования визуальным способом.

Ведомость лесных участков с выявленными несоответствиями таксационным описаниям

Источник данных	Год проведения лесосоустройства	Номер квартала	Номер выдела	Площадь выдела, га	Целевое назначение лесов	Категория защитных лесов	Номер лесопатологического выдела	Площадь лесопатологического выдела, га	Таксационная характеристика							Заложено пробных площадей				
									состав	порода	возраст, лет	средняя высота, м	средний диаметр, см	тип леса	тип условий местопроизрастания	полнота	бонитет	запас, куб. м/га	количество, шт.	общая площадь, га
ТО	1995	404	10	32	Э	Э	10	32	6С2Е2Б	С	55	9	10	С ДМ	ДМ В4	0,6	5	60		
										Е	55	9	10			0,6	5	60		
										Б	55	9	10			0,6	5	60		
Ф	2017	404	10	32	Э	Э	10	32	6С2Е2Б	С	73	12	12	С ДМ	ДМ В4	0,6	5	80	3	3,5
										Е	73	12	12			0,6	5	80		
										Б	73	12	12			0,6	5	80		
ТО	1995	404	11	11	Э	Э	11	11	6Е2С2Б	Е	170	13	16	Е ДМ	ДМ В4	0,6	5А	100		
										С	170	13	22			0,6	5А	100		
										Б	120	12	14			0,6	5А	100		
Ф	2017	404	11	11	Э	Э	11	11	6Е2С2Б	Е	188	15	18	Е ДМ	ДМ В4	0,6	5А	120	2	1,1
										С	188	15	24			0,6	5А	120		
										Б	138	14	15			0,6	5А	105		
ТО	1995	404	14	20	Э	Э	14	20	3С2Е5Б	С	55	8	10	С ДМ	ЧВ В3	0,7	5	70		
										Е	55	8	10			0,7	5	70		
										Б	55	8	10			0,7	5	70		
Ф	2017	404	14	20	Э	Э	14	20	3С2Е5Б	С	73	11	12	С ДМ	ЧВ В3	0,7	5	85	2	2,4
										Е	73	11	12			0,7	5	85		
										Б	73	11	12			0,7	5	85		
ТО	1995	404	16	85	Э	Э	16	85	7Б2С1Е	Б	55	8	8	С ДМ	ДМ В4	0,8	5	50		
										С	55	8	8			0,8	5	50		
										Е	55	7	6			0,8	5	50		
Ф	2017	404	16	85	Э	Э	16	85	7Б2С1Е	Б	73	10	10	С ДМ	ДМ В4	0,8	5	55	9	9,3
										С	73	10	10			0,8	5	55		
										Е	73	9	8			0,8	5	55		

Примечание:

ТО - таксационные описания

Ф - фактическая характеристика лесного насаждения

Исполнитель работ по проведению лесопатологического обследования:

И.О. Орлов С.В. _____ Подпись

Ведомость лесных участков с выявленными несоответствиями таксационным описаниям

Источник данных	Год проведения лесоустройства	Номер квартала	Номер выдела	Площадь выдела, га	Целевое назначение лесов	Категория защитных лесов	Номер лесопатологического выдела	Площадь лесопатологического выдела, га	Таксационная характеристика									Заложено пробных площадей		
									состав	порода	возраст, лет	средняя высота, м	средний диаметр, см	тип леса	тип условий местообразования	полнота	бонитет	запас, куб. м/га	количество, шт.	общая площадь, га
ТО	1995	404	17	6	Э	Э	17	6	10С	С	95	17	20	С ЧЕР	ЧС В2	0,8	4	220		
Ф	2017	404	17	6	Э	Э	17	6	10С	С	113	18	21	С ЧЕР	ЧС В2	0,8	4	225	1	0,5
ТО	1995	404	3	5	Э	Э	3	5	10С	С	85	9	12	С СФ	СФ В5	0,3	5А	30		
Ф	2017	404	3	5	Э	Э	3	5	10С	С	98	12	14	С СФ	СФ В5	0,4	5А	45	1	0,4
ТО	1995	404	43	24	3	3	43	24	9С1Б	С	110	18	24	С ЧЕР	ЧС В2	0,5	4	150		
Ф	2017	404	43	24	3	3	43	24	9С1Б	Б	110	15	18	С ЧЕР	ЧС В2	0,5	4	150	3	2,5
										С	128	20	26			0,5	4	165		
Ф	2017	404	43	24	3	3	43	24	9С1Б	Б	128	17	20	С ЧЕР	ЧС В2	0,5	4	165	3	2,5
										С	128	17	20			0,5	4	165		
ТО	1995	404	44	5	3	3	44	5	10С	С	95	17	20	С ЧЕР	ЧС В2	0,8	4	220		
Ф	2017	404	44	5	3	3	44	5	10С	С	113	18	22	С ЧЕР	ЧС В2				1	0,7
ТО	1995	404	7	50	Э	Э	7	50	4С2Е4Б	С	55	9	10	С ДМ	ЧВ В3	0,8	5	90		
										Е	55	9	8			0,8	5	90		
										Б	55	9	10			0,8	5	90		
Ф	2017	404	7	50	Э	Э	7	50	4С2Е4Б	С	73	12	12	С ДМ	ЧВ В3	0,8	5	95	5	5,2
										Е	73	12	10			0,8	5	95		
										Б	73	12	12			0,8	5	95		
ТО	1995	404	8	4	Э	Э	8	4	9С1Б	С	45	9	12	С	МЛ А1	0,6	4	60		
										Б	45	9	12			ЛИШ	0,6	4		
Ф	2017	404	8	4	Э	Э	8	4	9С1Б	С	63	11	12	С	МЛ А1	0,6	4	65	1	0,3
										Б	63	11	12			ЛИШ	0,6	4		

Примечание:

ТО - таксационные описания

Ф - фактическая характеристика лесного насаждения

Исполнитель работ по проведению лесопатологического обследования:

И.О. Орлов С.В. _____ Подпись

Республика Коми
Нижнеудинское

Лесничество (лесопарк)
Урочище (лесная дача)

Сосногорское
0

Результаты проведения лесопатологического обследования лесных насаждений за сентябрь 20 17 г.
(месяц)

Субъект Российской Федерации
Участковое лесничество

Номер квартала	Номер выдела	Площадь выдела, га	Целевое назначение лесов	Категория защитных лесов	Номер лесопатологического выдела	Площадь лесопатологического выдела, га	Таксационная характеристика лесного насаждения						число деревьев на пробе, шт.	Распределение деревьев по категориям состояния, % от запаса										Признаки повреждения деревьев	Доля поврежденных деревьев, %	Причина ослабления, повреждения	Поджег рубке, %	Назначенные мероприятия							
							состав	возраст	средняя высота, м	средний диаметр, см	тип леса	полнота		бонитет	запас, куб. м/га	без признаков ослабления	ослабленные	сильно ослабленные	усыхающие	свежий сухойстой	старый сухойстой	свежий ветровал	старый ветровал						свежий бурелом	старый бурелом	важные деревья				
1	2	5	Э	3	4	5	6	7	8	9	10	11	12	13	14	15	16	17	18	19	20	21	22	23	24	25	26	27	28	29	30	31	32	33	34
404	17	6	Э	Э	17	6	10С	С	113	18	21	С	ЧЕР	0,8	4	225	249	10	10	10	10	10	10	20	20	30						95			
404	3	5	Э	Э	3	5	10С	С	98	12	14	С	СФ	0,3	5А	45	233	10	10	10	10	10	10	20	20	30						95			
404	43	24	Э	Э	43	24	9С1Б	Б	128	15	26	С	ЧЕР	0,5	4	165	401	5	15	15	15	15	10	20	20	10	30						95		
404	44	5	Э	Э	44	5	10С	С	113	18	22	С	ЧЕР	0,8	4	220	188	5	15	15	15	10	10	20	10	30							95		
404	7	50	Э	Э	7	50	4С2Е4Б	Е	73	12	10	С	ДМ		5	95	344	5	10	10	15	10	20	10	30							95			
404	8	4	Э	Э	8	4	9С1Б	Б	63	11	12	С	ДМ	0,6	4	65	124	5	15	15	10	15	10	20	10	30							95		
													133,355,334										867		95										

Исполнитель работ по проведению лесопатологического обследования:
Орлов С.В.

Ф.И.О. _____
Подпись

25.09.2017

Телефон

Дата составления документа



1. Визуальное лесопатологическое обследование.*

Наземное



Дистанционное



1.1. На площади 2,3 га фактическая таксационная характеристика лесного насаждения соответствует (не соответствует) таксационному описанию (нужное подчеркнуть). Причины несоответствия давность последнего лесоустройства 1995г.

Список участков с выявленными несоответствиями приведен в приложении 1 к настоящему Акту.

1.2. Лесные насаждения с нарушенной и утраченной устойчивостью выявлены на площади га:

Участковое лесничество	Урочище (дача)	Площадь, га		Причина ослабления (гибели)
		с нарушенной устойчивостью	с утраченной устойчивостью	
Малоперское	-	-	-	-
-	-	-	-	-
Итого	-	-	-	-

Состояние обследованных лесных насаждений приведено в приложениях 1.1 – 1.4 к Акту в зависимости от метода проведения ЛПО.

1.3. В обследованных лесных участках прогнозируется:

Прогноз	Площадь, га
Ослабление лесных насаждений	-
Усыхание лесных насаждений различной степени	-
Развитие очагов вредных организмов	-

1.4. Обнаружено загрязнение лесного участка отходами и выбросами: **промышленными**

бытовыми

Вид загрязнения	Размеры загрязнения			Объем, кубм	Площадь загрязнения, га
	длина, м	ширина, м	высота, м		
-	-	-	-	-	-
-	-	-	-	-	-

ЗАКЛЮЧЕНИЕ

Оценка текущего санитарного и лесопатологического состояния лесных насаждений, назначенные профилактические мероприятия по защите лесов, агитационные мероприятия:


В июле 2016 года данные насаждения были повреждены низовым устойчивым пожаром средней интенсивности, при обследовании в настоящее время данный участок в квартале 177, выдел 17, площадью 2,3 га насаждения находятся в удовлетворительном состоянии, средневзвешенная категория состояния лесного участка 1.

Исполнитель работ по проведению лесопатологического обследования:

Ф.И.О.

Максимова А. Н.

Подпись



* Раздел включается в акт, в случае проведения лесопатологического обследования визуальным способом.

Результаты проведения лесопатологического обследования лесных насаждений за сентябрь 20 17 г.
(месяц)

Субъект Российской Федерации Республика Коми Лесничество (лесопарк) Сосногорское
Участковое лесничество Малоперское Урочище (лесная дача)

1	2	3	4	5	6	7	Таксационная характеристика лесного насаждения						18	Распределение деревьев по категориям состояния, % от запаса								29	30	31	32	33	34									
							8	9	10	11	12	13		14	15	16	17	19	20	21	22							23	24	25	26	27	28			
номер квартала	номер выдела	площадь выдела, га	лесовос назначение лесов	категория защитных лесов	номер лесопатологического выдела	площадь лесопатологического выдела, га	состав	порода	возраст	средняя высота, м	средний диаметр, см	тип леса	плотность	бонитет	запас, куб. м/га	число деревьев на пробе, шт.	без признаков ослабления	ослабленные	сильно ослабленные	умирающие	свежий сухостой	старый сухостой	свежий ветровал	старый ветровал	свежий бурелом	старый бурелом	аварийные деревья	признаки повреждения деревьев	доля поврежденных деревьев, %	причина ослабления, повреждения	поджиг рубке, %	вид	назначенные мероприятия			
177	17	80	С	Э	17	2,3	6	Б	42	9	10	ЕЧ	0,6	4	30	105	100																			
							1	ОС	42	9	10					15	100																			
							3	Е	42	9	10					32	100																			

Показатели, не соответствующие таксационному описанию, отмечаются (*).
Исполнитель работ по проведению лесопатологического обследования:

Ф.И.О. Максимов А.Н. Подпись 

Дата составления документа 05.09.17 Телефон _____

Визуальное лесопатологическое обследование.*

Наземное

Дистанционное

1.1. На площади 19,1 га фактическая таксационная характеристика лесного насаждения соответствует (не соответствует) таксационному описанию (нужное подчеркнуть). Причины несоответствия давность лесоустройства 1995 г.

Список участков с выявленными несоответствиями приведен в приложении 1 к настоящему Акту.

1.2. Лесные насаждения с нарушенной и утраченной устойчивостью выявлены на площади _____ га:

Участковое лесничество	Урочище (дача)	Площадь, га		Причина ослабления (гибели)
		с нарушенной устойчивостью	с утраченной устойчивостью	
Усть-Ухтинское	-	-	-	-
Итого		-		-

Состояние обследованных лесных насаждений приведено в приложениях 1.1 – 1.4 к Акту в зависимости от метода проведения ЛПО.

1.3. В обследованных лесных участках прогнозируется:

Прогноз	Площадь, га
Ослабление лесных насаждений	-
Усыхание лесных насаждений различной степени	-
Развитие очагов вредных организмов	-

1.4. Обнаружено загрязнение лесного участка отходами и выбросами: **промышленными**
бытовыми

Вид загрязнения	Размеры загрязнения			Объём, кубм	Площадь загрязнения, га
	длина, м	ширина, м	высота, м		

ЗАКЛЮЧЕНИЕ

Оценка текущего санитарного и лесопатологического состояния лесных насаждений, назначенные профилактические мероприятия по защите лесов, агитационные мероприятия:

Обследованные участки пройдены пожаром в июне месяце 2016 г., в квартале 212 выдела 9,7,2;

И в квартале 193 выделе 28; общая площадь пожара составила 19,3 га

В настоящее время состояние насаждений таково:

Квартал 212 в. 7 площадь 0,3 га насаждение здоровое, средневзвешенная категория состояния лесного участка – 1.1.

Квартал 212 в. 2 площадь 16,2 га насаждение здоровое, средневзвешенная категория состояния лесного участка – 1.2.

Квартал 193 в. 28 площадь 2,6 га насаждение здоровое, средневзвешенная категория состояния лесного участка – 1.2.

Исполнитель работ по проведению лесопатологического обследования:

Ф.И.О. Ахтулин П.В. Подпись 

* Раздел включается в акт, в случае проведения лесопатологического обследования визуальным способом.

Приложение 1
к акту лесопатологического обследования

Ведомость лесных участков с выявленными несоответствиями таксационным описаниям

Источник данных	Год проведения лесосурьейства	Номер квартала	Номер выдела	Площадь выдела, га	Целевое назначение лесов	Категория защитных лесов	Номер лесопатологического выдела	Площадь лесопатологического выдела, га	Таксационная характеристика										Заложено пробных площадей	
									состав	порода	возраст, лет	средняя высота, м	средний диаметр, см	тип леса	тип условий	местопроизрастания	полнота	бонитет	запас, куб. м/га	количество, шт.
ТО	1995	193	28	7,9	Э	Э	28	2,6	10 С		40	3	2 С Лиш	ЛШ А1	0,4 5А	10	2	0,4		
Ф		193	28	7,9	Э	Э	28	2,6	10 С		*62	*5	*4 С Лиш	БР А1	0,4 5А	*20	2	0,4		

Примечание:

ТО - таксационные описания

Ф - фактическая характеристика лесного насаждения

Исполнитель работ по проведению лесопатологического обследования:

Ф.И.О. Ахтулин П.В. Подпись 

Приложение 1
к акту лесопатологического обследования

Ведомость лесных участков с выявленными несоответствиями таксационным описаниям

Источник данных	Год проведения лесопроходки	Номер квартала	Номер выдела	Площадь выдела, га	Целевое назначение лесов	Категория защитных лесов	Номер лесопатологического выдела	Площадь лесопатологического выдела, га	Таксационная характеристика										Заложено пробных площадей		
									состав	порода	возраст, лет	средняя высота, м	средний диаметр, см	тип леса	тип условий местопрорастания	полюота	бонитет	запас, куб. м/га	количество, шт.	общая площадь, га	
ТО	1995	212	2	45,3		ЗП	2	16,2	10С	С	160	11	22	С Лиш	ЛШ А1	0,4	5А	60	3	0,6	
Ф		212	2	45,3		ЗП	2	16,2	10С	С	*182	*14	*24	С Лиш	БР А1	0,4	5А	*80	3	0,6	

Примечание:

ТО - таксационные описания
Ф - фактическая характеристика лесного насаждения

Исполнитель работ по проведению лесопатологического обследования:

Ф.И.О. Ахтулин П.В. _____ Подпись 

Приложение 1
к акту лесопатологического обследования

Ведомость лесных участков с выявленными несоответствиями таксационным описаниям

Источник данных	Год проведения лесопроходки	Номер квартала	Номер выдела	Площадь выдела, га	Целевое назначение лесов	Категория защитных лесов	Номер лесопатологического выдела	Площадь лесопатологического выдела, га	Таксационная характеристика										Заложено пробных площадей			
									состав	порода	возраст, лет	средняя высота, м	средний диаметр, см	тип леса	тип условий местопрорастания	полнота	бонитет	запас, куб. м/га		количество, шт.	общая площадь, га	
ТО	1995	212	7	173		ЗП	7	0,3	9С1Б	С	150	20	24	СБР	БР А2	0,8	4	280	1	0,3		
Ф		212	7	173		ЗП	7	0,3	9С1Б	С	*172	*22	*25	СБР	БР А2	0,8	4	*310	1	0,3		

Примечание:

ТО - таксационные описания

Ф - фактическая характеристика лесного насаждения

Исполнитель работ по проведению лесопатологического обследования:

Ф.И.О. Ахтулин П.В.  Подпись

1. Визуальное лесопатологическое обследование.*Наземное Дистанционное

1.1. На площади 4,1 га фактическая таксационная характеристика лесного насаждения (соответствует) **не соответствует** таксационному описанию (нужное подчеркнуть). Причины несоответствия давность лесоустройства 1995 года

Список участков с выявленными несоответствиями приведен в приложении 1 к настоящему Акту.

1.2. Лесные насаждения с нарушенной и утраченной устойчивостью выявлены на площади 4,1 га:

Участковое лесничество	Урочище (дача)	Площадь, га		Причина ослабления (гибели)
		с нарушенной устойчивостью	с утраченной устойчивостью	
Пожнинское	-	4,1	-	Пожар 2016 года
Итого		4,1		

Состояние обследованных лесных насаждений приведено в приложениях 1.1 – 1.4 к Акту в зависимости от метода проведения ЛПО.

1.3. В обследованных лесных участках прогнозируется:

Прогноз	Площадь, га
Ослабление лесных насаждений	4,1
Усыхание лесных насаждений различной степени	-
Развитие очагов вредных организмов	-

1.4. Обнаружено загрязнение лесного участка отходами и выбросами: **промышленными**
бытовыми

Вид загрязнения	Размеры загрязнения			Объем, кубм	Площадь загрязнения, га
	длина, м	ширина, м	высота, м		
-	-	-	-	-	-

ЗАКЛЮЧЕНИЕ

Оценка текущего санитарного и лесопатологического состояния лесных насаждений, назначенные профилактические мероприятия по защите лесов, агитационные мероприятия:

Обследованные участки пройдены пожаром в квартале №4 выделе 54 низовым пожаром средней интенсивности в июне 2016 г. Насаждение здоровое, средневзвешенная категория состояния лесного участка 1.3

Исполнитель работ по проведению лесопатологического обследования:

Ф.И.О. Пелешева Е.Ф. Подпись 

* Раздел включается в акт, в случае проведения лесопатологического обследования визуальным способом.

1. Визуальное лесопатологическое обследование.*

Наземное



Дистанционное



1.1. На площади 17,4 га фактическая таксационная характеристика лесного насаждения (соответствует) **не соответствует** таксационному описанию (нужное подчеркнуть). Причины несоответствия лесоустройство 1995 года

Список участков с выявленными несоответствиями приведен в приложении 1 к настоящему Акту.

1.2. Лесные насаждения с нарушенной и утраченной устойчивостью выявлены на площади 17,4 га:

Участковое лесничество	Урочище (дача)	Площадь, га		Причина ослабления (гибели)
		с нарушенной устойчивостью	с утраченной устойчивостью	
Пожнинское	-	17,4	-	Пожар 2016 года
-	-	-	-	-
Итого		17,4		Пожар 2016 года

Состояние обследованных лесных насаждений приведено в приложениях 1.1 – 1.4 к Акту в зависимости от метода проведения ЛПО.

1.3. В обследованных лесных участках прогнозируется:

Прогноз	Площадь, га
Ослабление лесных насаждений	17,4
Усыхание лесных насаждений различной степени	-
Развитие очагов вредных организмов	-

1.4. Обнаружено загрязнение лесного участка отходами и выбросами: **промышленными**

**бытовыми**

Вид загрязнения	Размеры загрязнения			Объем, кубм	Площадь загрязнения, га
	длина, м	ширина, м	высота, м		
отсутствует	-	-	-	-	-

ЗАКЛЮЧЕНИЕ

Оценка текущего санитарного и лесопатологического состояния лесных насаждений, назначенные профилактические мероприятия по защите лесов, агитационные мероприятия:

Обследованные участки пройдены пожаром, в квартале № 86 выдел 27 и в квартале № 87 выдел 31, низовым, устойчивым, средней интенсивности, в июле месяце 2016 года. В настоящее время состояние насаждений такого:

Квартал № 86 выдел 27 площадь 9,3 га, насаждение ослаблено, средневзвешенная категория состояния лесного участка 2,5.

Квартал № 87 в.31 площадь 8,1га. насаждение ослаблено, средневзвешенная категория состояния лесного участка 2,5.

Исполнитель работ по проведению лесопатологического обследования:

Ф.И.О. Пелешева Е.Ф.

Подпись

Приложение 1
к акту лесопатологического обследования

Ведомость лесных участков с выявленными несоответствиями таксационным описаниям

Источник данных	Год проведения лесосурьейства	Номер квартала	Номер выдела	Площадь выдела, га	Целевое назначение лесов	Категория защитных лесов	Номер лесопатологического выдела	Площадь лесопатологического выдела, га	Таксационная характеристика										Заложено пробных площадей				
									состав	порода	возраст, лет	средняя высота, м	средний диаметр, см	тип леса	тип условий	местопроизрастания	полнота	бонитет	запас, куб. м/га	количество, шт.	общая площадь, га		
ТО	1995	87	31	22 Э	Э	31	31	8,1	9С1Е	С	40	7	8	8	Слиш	ЛШ А1	0,6	5	50	2	0,2		
Ф	2017	87	31	22 Э	Э	31	31	8,1	9С1Б	С	62	9	10	10	Слиш	ЛШ А1	0,5	5	60	2	0,2		

Примечание:

ТО - таксационные описания

Ф - фактическая характеристика лесного насаждения

Исполнитель работ по проведению лесопатологического обследования:

Ф.И.О. Пелешева Е.Ф. Подпись

Приложение 1
к акту лесопатологического обследования

Ведомость лесных участков с выявленными несоответствиями таксационным описаниям

Источник данных	Год проведения лесосурьейства	Номер квартала	Номер выдела	Площадь выдела, га	Лесное назначение лесов	Категория защитных лесов	Номер лесопатологического выдела	Площадь лесопатологического выдела, га	Выдела лесопатологического	Таксационная характеристика										Заложено пробных площадей	
										состав	порода	возраст, лет	средняя высота, м	средний диаметр, см	тип леса	тип условий местопрорастания	полнота	бонитет	запас, куб. м/га	количество, шт.	общая площадь, га
ТО	1995	86	27	41 Э	Э	Э	27	9,3	10С	С	40	7	8	Слиш	ЛШ А1	0,6	5	50	2	0,24	
Ф	2017	87	27	41 Э	Э	Э	27	9,3	10С	С	62	9	10	Слиш	ЛШ А1	0,6	5	60	2	0,24	

Примечание:

ТО - таксационные описания

Ф - фактическая характеристика лесного насаждения

Исполнитель работ по проведению лесопатологического обследования:

Ф.И.О. Пелешева Е.Ф.

Подпись



Приложение 1
к акту лесопатологического обследования

Ведомость лесных участков с выявленными несоответствиями таксационным описаниям

Источник данных	Год проведения лесосурействва	Номер квартала	Номер выдела	Площадь выдела, га	Целевое назначение лесов	Категория защитных лесов	Номер лесопатологического выдела	Площадь лесопатологического выдела, га	Таксационная характеристика										Заложено пробных площадей	
									состав	порода	возраст, лет	средняя высота, м	средний диаметр, см	тип леса	тип условий местопрорастания	плотота	бонитет	запас, куб. м/га	количество, шт.	общая площадь, га
ТО	1995	4	54	*4,1	з/п вдоль дорог	з/п вдоль дорог	54	4,1	10С	С	35	5	4	Слиш	МЛ А1	0,6	5	25	4	0,4
Ф	2017	4	54	*4,1	з/п вдоль дорог	з/п вдоль дорог	54	4,1	10С	С	*52	*9	*10	Слиш	МЛ А1	0,6	5	*60	4	0,4

Примечание:

ТО - таксационные описания

Ф - фактическая характеристика лесного насаждения

Исполнитель работ по проведению лесопатологического обследования:

Ф.И.О.

Пелешева Е.Ф.

Подпись



Республика Коми
Поводняское
Лесничество (лесопарк)
Урочище (лесная дача)
Сосногорское
0

Результаты проведения лесопатологического обследования лесных насаждений за сентябрь г. 20 17 г.

Субъект Российской Федерации
Участковое лесничество

№	Номер квартала	Номер выдела	Площадь выдела, га	Целевое назначение лесов	Категория защитных лесов	Номер лесопатологического выдела	Площадь лесопатологического выдела, га	Таксационная характеристика лесного насаждения				Распределение деревьев по категориям состояния, % от запаса										Признаки повреждения деревьев	Доля поврежденных деревьев, %	Причина ослабления, повреждения	Подлежит рубке, %	Назначение мероприятия													
								состав	порода	возраст	средняя высота, м	средний диаметр, см	тип леса	полнота	фонитет	запас, куб. м/га	Число деревьев на пробе, шт.	без признаков ослабления	ослабленные	сильно ослабленные	усыхающие						свежий сухой	старый сухой	свежий ветровал	старый ветровал	свежий бурелом	старый бурелом	аварийные деревья						
86	27	41	Э	Э	5	27	9,3	10	С	62	9	10	11	12	13	14	15	16	17	18	19	20	21	22	23	24	25	26	27	28	29	30	31	32	33	34			
87	31	22	Э	Э	5	31	8,1	9	С	62	9	10	9	10	С	0,5	5	60	195	60	7	4	15	12	2						101,303	24	864	24					
4	54	13	Э	Э	5	3/п	54	1	Б	6	8	6	6	8	С	0,6	5	*60	111	46	18	18	36	3	4	3				101,303	54	864	54						

Показатели, не соответствующие таксационному описанию, отмечаются «*».
Исполнитель работ по проведению лесопатологического обследования:

Ф.И.О. _____ Подпись _____

Пелешева Е.Ф.

Дата составления документа _____ 25.09.2017г. _____

Телефон _____ 88214947132