

УТВЕРЖДАЮ:

(должность):

(Ф.И.О)

«___» _____ 20___ г.
(дата)

Акт 1

проверки санитарного и лесопатологического состояния
лесного участка в Городском участковом лесничестве Ухтинского лесничества (лесопарка)
Министерства природных ресурсов и охраны окружающей среды Республики Коми

(исполнительный орган Российской Федерации в области лесных отношений)

"28" ноября 2016 г.

Комиссия, действующая на основании приказа руководителя ГУ Ухтинское лесничество» №31 от 26.10.2016 года в составе:

Председателя комиссии: Паршакова Константина Федоровича – главного лесничего-руководителя ГУ «Ухтинское лесничество»;

Членов комиссии: Дорофеева Андрея Вячеславовича – заместителя главного лесничего ГУ «Ухтинское лесничество»;

Веснина Алексея Владимировича – лесничего-руководителя Городского участкового лесничества.

провела обследование насаждений путем анализа состояния деревьев на пробных площадях (глазомерной таксации) (нужное подчеркнуть)

в следующих участках леса: Городском участковом лесничестве Ухтинского лесничества (лесопарка):

Квартал	Выдел	Площадь, га	Целевое назначение земель	Категория защитных лесов	Таксационная характеристика								Заложено пробных площадей		
					состав	порода	возраст, лет	средняя высота, м	средний диаметр, см	тип леса	полнота	бонитет	запас, кубм/га	количество, шт.	общая площадь, га
93	21	0,5	Защитные	Запретные полосы вдоль нерест. рек	7С1Л1Е1Б	С	55	12	14	Сбр	0,8	4	130	4	2,14
94	21	0,6	Защитные		6С2Л1Е1Б	С	60	15	14	Сбр	0,9	3	200		
94	22	3,5	Защитные		3Л2Е2СЗБ	С	65	16	16	Счер	0,7	3	160		
94	23	9,3	Защитные		7С1Л1Е1Б	С	55	12	14	Сбр	0,8	4	130		

В результате обследования установлено: таксационная характеристика насаждения соответствует (не соответствует) таксационному описанию (нужное подчеркнуть) лесохозяйственного регламента, плана освоения лесов.

Причины несоответствия: лесонарушение (незаконная рубка деревьев) в общем объеме 684 м³ (Акт о лесонарушении №8 от 25.12.2014 г.).

Фактическая таксационная характеристика участков, состояние древостоя, причины повреждения ослабления деревьев, рекомендуемые санитарно-оздоровительные мероприятия:

Насаждение загрязнено промышленными отходами, образовавшимися вследствие незаконной рубки древесины:

- отходы сучьев, ветвей, вершинок от лесоразработок (код ФККО 1 52 110 01 21 5),
- отходы малоценной древесины (хворост, валежник, обломки стволов) (код ФККО 1 54 110 01 21 5).

На участке находятся оставленные на месте незаконной рубки ветки, сучья, вершины деревьев в объеме 116 м³ (расчет произведен согласно полевого справочника таксатора 1971г. выпуска, а именно табл. 14).

Рекомендуется очистка насаждения от загрязнения промышленными отходами на площади - 13,9 га.

Квартал	Выдел	Площадь, га	Таксационная характеристика									Причины повреждения, ослабления деревьев	Рекомендуемые мероприятия				
			состав	порода	возраст	средняя высота, м	средний диаметр, см	тип леса	полнота	бонитет	запас, куб/га		вид	площадь, га	выбрасываемый запас (общий), куб/га	выбрасываемый запас (ликвидный), куб/га	сроки проведения
93	21	0,5	9С1Е	С	75	14	14	Сбр	0,6	4	80		Уборка неликвидной древесины	0,5		-	2017г.
94	21	0,6	7С1Е2Ос	С	80	16	16	Сбр	0,6	3	100		Уборка неликвидной древесины	0,6		-	2017г.
94	22	3,5	4С3Е1Л1Б1Ос	С	85	16	16	Счер	0,6	3	110		Уборка неликвидной древесины	3,5		-	2017г.
94	23	9,3	5С2Е3Ос	С	75	14	16	Сбр	0,6	4	90		Уборка неликвидной древесины	9,3		-	2017г.

Характеристика и состояние подраста: жизнеспособный, благонадежный, 10Е, h= 3,0м, d=4см, 45 лет, 1500 шт/га.

Описание повреждений насаждений: Насаждение относится к категории состояния - ослабленное (значение средневзвешенной величины равно -1,8).

В том числе:

заселено (отработано) стволовыми вредителями: не заселено (отработано)

Вид вредителя	Порода	Встречаемость (% заселенных деревьев)	Степень заселения (слабая, средняя, сильная)
-	-	-	-

повреждено огнем: не повреждено

Порода	Вид пожара	Состояние корневых лап		Состояние корневой шейки		Подсушивание луба	
		% поврежденных огнем корней	% деревьев с данным повреждением	ожог корневой шейки по окружности (1/4; 2/4; 3/4; более 3/4)	% деревьев с данным повреждением	по окружности (1/4; 2/4; 3/4; более 3/4)	% деревьев с данным повреждением
-	-	-	-	-	-	-	-

заражено болезнями: не заражено

Вид	Порода	Встречаемость (% зараженных деревьев)	Степень заражения (слабая, средняя, сильная)
-	-	-	-

Выборке подлежит: **не подлежит**

% деревьев	
в т.ч. ослабленных -	- %
сильно ослабленных -	- %
усыхающих -	- %
свежего сухостоя -	- %
старого сухостоя -	- %
свежего бурелома -	- %
свежего ветровала -	- %

Полнота насаждения после уборки деревьев, подлежащих рубке, составит _____

Критическая полнота для данной категории насаждений составляет _____

Технология рубок: _____

Меры по обеспечению возобновления: **не требуются**

Мероприятия, необходимые для предупреждения заражения или повреждения смежных насаждений: **не требуются**

Приложения:

1. Карточка лесопатологической таксации в 1 экз. на 2 л.
2. Временная пробная площадь в 1 экз. на 4 л.

Подписи членов комиссии:

_____/Паршаков Константин Федорович./
(фамилия, имя, отчество (при наличии))
_____/Дорофеев Андрей Вячеславович./
(фамилия, имя, отчество (при наличии))
_____/Веснин Алексей Владимирович./
(фамилия, имя, отчество (при наличии))

Временная пробная площадь № 1

Область (республика, край) Республика Коми Лесничество (лесопарк)
Ухтинское, Городское участковое лесничество, кв. 94 выд. 23 площадь 9,3 га
Номер очага _____ Размер пробной площади 0,34 га

Таксационная характеристика:

Тип леса Сбр, Состав 5С2Е3Ос, Возраст 75, Бонитет 4 Полнота 0,6 Запас на
га 90 Возобновление естественное

Время и причина ослабления насаждения - незаконная рубка 2014 года.

Тип очага: эпизодический, хронический (подчеркнуть)

Фаза развития очага: начальная, нарастания численности, собственно
вспышка, кризис (подчеркнуть)

Состояние насаждения, намечаемые мероприятия: ослабленные, уборка
захламленности

Привязка: ПП 1-1 № 63°31'54.2"

Е 53°27'33.7"

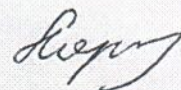
ПП 1-2 № 63°31'54.5"

Е 53°27'39.5"

Дата сентябрь 2016г.

Должность Лесничий

Подпись



Временная пробная площадь № 2

Область (республика, край) Республика Коми Лесничество (лесопарк)
Ухтинское, Городское участковое лесничество, кв. 94 выд. 23 площадь 9,3,
выд. 22 площадь 3,5 га

Номер очага _____ Размер пробной площади 0,62 га

Таксационная характеристика:

кв. 94 выд. 23

Тип леса Сбр, Состав 5С2Е3Ос, Возраст 75, Бонитет 4 Полнота 0,6 Запас на
га 90 Возобновление естественное

кв. 94 выд. 22

Тип леса Счер, Состав 4С3Е1Л1Б1Ос, Возраст 85, Бонитет 3 Полнота 0,6
Запас на га 110 Возобновление естественное

Время и причина ослабления насаждения - незаконная рубка 2014 года.

Тип очага: эпизодический, хронический (подчеркнуть)

Фаза развития очага: начальная, нарастания численности, собственно
вспышка, кризис (подчеркнуть)

Состояние насаждения, намечаемые мероприятия: ослабленные, уборка
захламленности

Привязка: ПП 2-1 № 63°31'57.9"

Е 53°27'48.5"

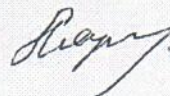
ПП 2-2 № 63°32'01.6"

Е 53°27'53.9"

Дата сентябрь 2016г.

Должность Лесничий

Подпись



Временная пробная площадь № 3

Область (республика, край) Республика Коми Лесничество (лесопарк)
Ухтинское, Городское участковое лесничество, кв. 94 выд. 22 площадь 3,5 га
Номер очага _____ Размер пробной площади 0,44 га

Таксационная характеристика:

кв. 94 выд. 22

Тип леса Счер, Состав 4СЗЕ1Л1Б1Ос, Возраст 85, Бонитет 3 Полнота 0.6
Запас на га 110 Возобновление естественное

Время и причина ослабления насаждения - незаконная рубка 2014 года.

Тип очага: эпизодический, хронический (подчеркнуть)

Фаза развития очага: начальная, нарастания численности, собственно
вспышка, кризис (подчеркнуть)

Состояние насаждения, намечаемые мероприятия: ослабленные, уборка
захламленности

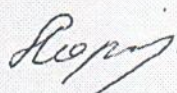
Привязка: ПП 3-1 № 63°31'59.8"

Е 53°28'05.9"

ПП 3-2 № 63°31'59.8"

Е 53°28'18.5"

Дата сентябрь 2016г.
Должность Лесничий

Подпись 

Временная пробная площадь № 4

Область (республика, край) Республика Коми Лесничество (лесопарк)
Ухтинское, Городское участковое лесничество, кв. 94 выд. 23 площадь 9,3 га
выд. 21 площадь 0,6 га

Номер очага _____ Размер пробной площади 0,74 га

Таксационная характеристика:

кв. 94 выд. 23

Тип леса Сбр, Состав 5С2Е3Ос, Возраст 75, Бонитет 4 Полнота 0,6 Запас на
га 90 Возобновление естественное

кв. 94 выд. 21

Тип леса Сбр, Состав 7С1Е2Ос, Возраст 80, Бонитет 3 Полнота 0,6 Запас на
га 100 Возобновление естественное

Время и причина ослабления насаждения - незаконная рубка 2014 года.

Тип очага: эпизодический, хронический (подчеркнуть)

Фаза развития очага: начальная, нарастания численности, собственно
вспышка, кризис (подчеркнуть)

Состояние насаждения, намечаемые мероприятия: ослабленные, уборка
захламленности

Привязка: ПП 4-1 № 63°31'58.7"

Е 53°27'38.1"

ПП 4-2 № 63°32'01.5"

Е 53°27'40.5"

Дата сентябрь 2016г.

Должность Лесничий

Подпись

