

УТВЕРЖДАЮ:

Должность Министр
Ф.И.О. А.А. Щелкин
Дата 12.04.2018

**АКТ
лесопатологического обследования № 8**

лесных насаждений ГКУ РК «Прионежского центрального лесничества (лесопарка)
Республика Карелия (субъект Российской Федерации)

Способ лесопатологического обследования: 1. **Визуальный**

2. Инструментальный

Место проведения

Участковое лесничество	Урочище (дача)	Квартал (кварталы)	Выдел (выделы)	Площадь, га
Машезерское		8	20	1,5
Итого				1,5

Лесопатологическое обследование проведено на общей площади 1,5 га

1. Визуальное лесопатологическое обследование.

Наземное

Дистанционное

1.1. На площади 1,5 га фактическая таксационная характеристика лесного насаждения соответствует (не соответствует) таксационному описанию (нужное подчеркнуть). Причины несоответствия _____

1.2 Лесные насаждения с нарушенной и утраченной устойчивостью выявлены на площади 1,5 га

Участковое лесничество	Урочище (дача)	Площадь, га		Причина ослабления (гибели)
		с нарушенной устойчивостью	с утраченной устойчивостью	
Машезерское		1,5		Ветровал 2016г.

Состояние обследованных лесных насаждений приведено в приложениях 1.1

1.3 В обследованных лесных участках прогнозируется:

Прогноз	Площадь, га
Ослабление лесных насаждений	
Усыхание лесных насаждений различной степени	
Развитие очагов вредных организмов	1,5

1.4 Обнаружено загрязнение лесного участка отходами и выбросами :

промышленными

бытовыми

Вид загрязнения	Размеры загрязнения			Объем, кубм	Площадь загрязнения, га
	Длина, м	Ширина, м	Высота, м		

ЗАКЛЮЧЕНИЕ

Оценка текущего санитарного и лесопатологического состояния лесных насаждений, назначенные профилактические мероприятия по защите лесов, агитационные мероприятия: _____

Насаждение на лесном участке площадью 1,5 га, находятся с нарушенной устойчивостью, для предотвращения развития очагов вредных организмов назначить выборочную санитарную рубку

Исполнитель работ по проведению лесопатологического обследования:

Комиссия, действующая на основании приказа начальника ГКУ РК «Прионежское центральное лесничество» Жукова Н.Н. №188 от 27.11.2017г.

Члены комиссии:





Зам. начальника

ГКУ РК «Прионежское центральное лесничество»

Инженер по ОЗЛ

Лесничий Лососинского участкового лесничества

Государственный инспектор по охране леса

 / Андрее Ю.Н./
 /Сураж А.М./
 /Насонов Д.М./
 /Сысоева Е.И./

Исполнитель работ по проведению лесопатологического обследования:

Комиссия, действующая на основании приказа начальника ГКУ РК "Прионежское центральное лесничество" Жукова Н.Н. № 188 от 27.11.2017г.

Зам. начальника ГКУ РК "Прионежское центральное лесничество

Андреев Ю.Н.

Инженер по ОЗЛ

А.М. Сураж

Лесничий Лососинского участкового лесничества

Д.М. Насонов

Государственный инспектор по охране леса

Е.И. Сысоева

Ведомость перечета деревьев назначенных в рубку

ВРЕМЕННАЯ ПРОБНАЯ ПЛОЩАДЬ №


Субъект Российской Федерации Республика Карелия
Лесничество Машезерское Квартал 8 Выдел 20
Площадь 1,5 га
Номер очага вредных организмов _____ Размер пробной площади 1,5
Таксационная характеристика:
тип леса ЧР состав 7Е1С1Б1Ос возраст 95 бонитет 4
полнота 0,9 запас на га 280 возобновление _____
Время и причина ослабления лесного насаждения :
Сильные шквалистые ветра осенью 2016г.

Тип очага вредных организмов: эпизодический, хронический (подчеркнуть)
Фаза развития очага вредных организмов: начальная, нарастания численности, собственно вспы
Состояние лесного насаждения, намечаемые мероприятия:
Насаждение с нарушенной устойчивостью
Выборочная санитарная рубка

Исполнитель работ по проведению лесопатологического обследования:

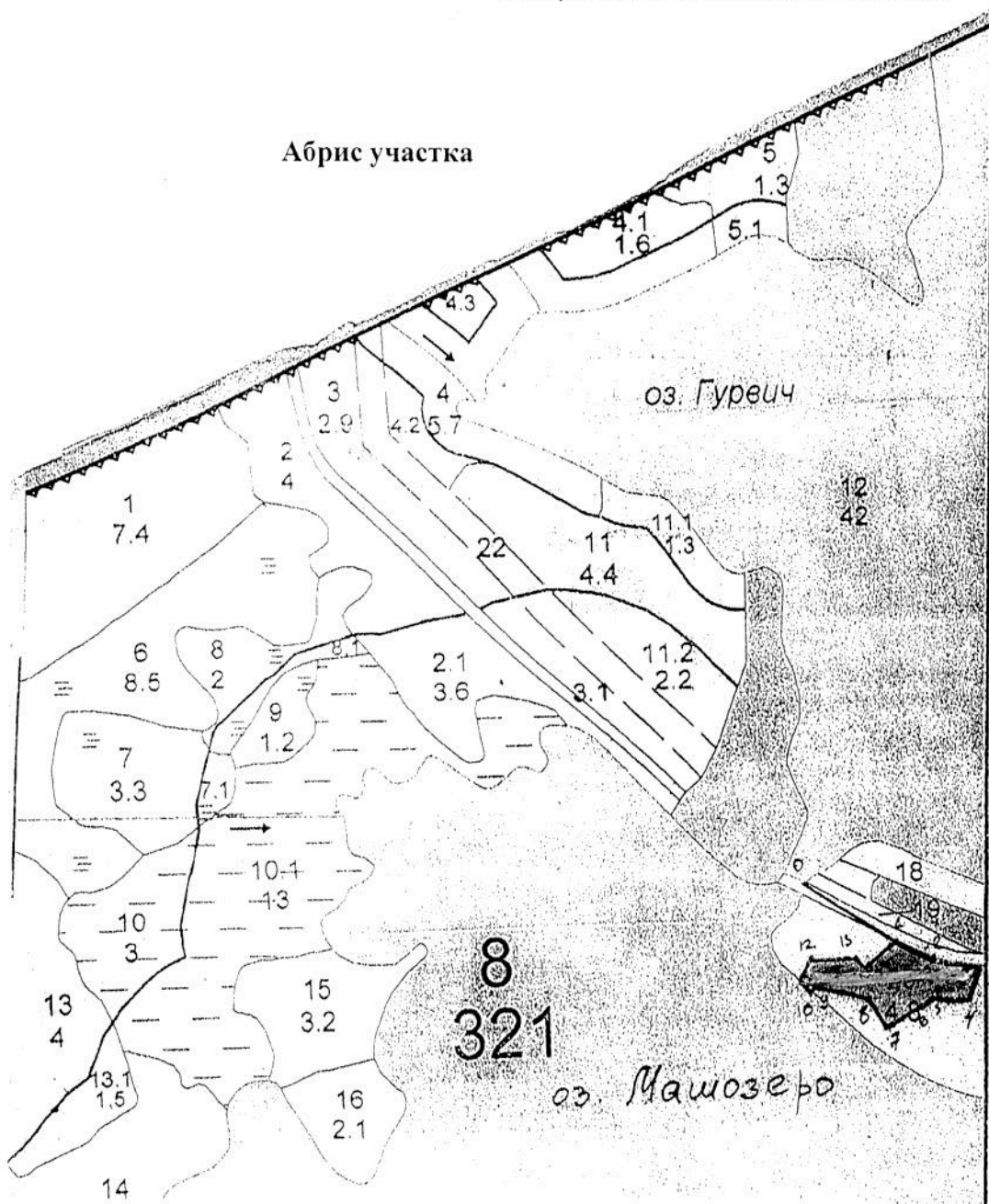
Комиссия, действующая на основании приказа ГКУ РК "Прионежское центральное лесничество"
лесничество" №188 от 27.11.2017г.

Зам. начальника ГКУ РК "Прионежское центральное лесничество"
Инженер по ОЗЛ
Лесничий Лососинского участкового лесничества
Государственный инспектор по охране леса


Андреев Ю.Н.
Сураж А.М.
Насонов Д.М.
Сысоева Е.И.

Абрис участка

М 1: 10 000



№ выдела	Ленты (круговой площадки) перечета				
	№ленты (площадки)	Длина, м	ширина	радиус, м	Площадь, га

Номер точек	Координаты	Азимуты	Длина, м	Номер точек	Координаты	Азимуты	Длина, м
0-1		108	161				
1-2		102	59				
2-3		85	80				
3-4		195	46				
4-5		256	60				
5-6		232	16				
6-7		226	57				
7-8		308	50				
8-9		269	73				
9-10		230	12				
10-11		300	19				
11-12		16	35				
12-13		71	66				
13-14		128	23				
14-1		41	54				

Условные обозначения:



- участок проведения СОМ (Выборочная санитарная рубка) Площадь- 1,50га

Исполнитель проведения лесопатологического обследования

ФИО Зам. начальника

ГКУ РК «Прионежское центральное лесничество»

Инженер по ОЗЛ

Лесничий Лососинского участкового лесничества

Государственный инспектор по охране леса

/Андреев Ю.Н./

/Сураж А.М./

/Насонов Д.М./

/Сысоева Е.И./

Дата составления документа 27.11.2017г.