

УТВЕРЖДАЮ:

Должность Председатель комитета
лесного хозяйства
Новгородской области

Ф.И.О. Кудрицкий Анатолий
Владимирович



(подпись)

Дата « 14 » ноября 2017г.

Акт
лесопатологического обследования № 267
лесных насаждений Окуловского лесничества
Новгородской области

Способ лесопатологического обследования: 1. Визуальный

2. Инструментальный

Место проведения

Участковое лесничество	Урочище (дача)	Квартал (кварталы)	Выдел (выделы)	Площадь, га
Боровенковское	-	114	3	8,0
Боровенковское	-	114	8	5,9

Лесопатологическое обследование проведено на общей площади 13,9 га.

1. Визуальное лесопатологическое обследование. Выдел 3*

Наземное Дистанционное

1.1. На площади 8,0 га фактическая таксационная характеристика лесного насаждения соответствует (не соответствует) (нужное подчеркнуть) таксационному описанию. Причины несоответствия:

1.2. Лесные насаждения с нарушенной и утраченной устойчивостью выявлены на площади 0 га:

Участковое лесничество	Урочище (дача)	Площадь, га		Причина ослабления (гибели)
		с нарушенной устойчивостью	с утраченной устойчивостью	
-	-	-	-	-
-	-	-	-	-

Состояние обследованных лесных насаждений приведено в приложениях 1.1 к Акту ЛПО.

1.3. В обследованных лесных участках прогнозируется:

Прогноз	Площадь, га
Ослабление лесных насаждений	-
Усыхание лесных насаждений различной степени	-
Развитие очагов вредных организмов	-

1.4. Обнаружено загрязнений лесного участка отходами и выбросами:


промышленными бытовыми

Вид загрязнения	Размеры загрязнения			Объем, кубм	Площадь загрязнения, га
	длина, м	ширина, м	высота, м		
-	-	-	-	-	-
-	-	-	-	-	-

ЗАКЛЮЧЕНИЕ

Оценка текущего санитарного и лесопатологического состояния лесных насаждений, назначенные профилактические мероприятия по защите лесов, агитационные мероприятия: Насаждение здоровое, текущий отпад в пределах естественной нормы, проведение мероприятий по предупреждению распространения вредных организмов не требуется.

Исполнитель работ по проведению лесопатологического обследования

ФИО Орлов А.Ю. Подпись 

*Раздел включается в акт в случае проведения лесопатологического обследования визуальным способом 10.11.2012

1. Визуальное лесопатологическое обследование. Выдел 8*

Наземное Дистанционное

1.1. На площади 5,9 га фактическая таксационная характеристика лесного насаждения соответствует (не соответствует) (нужное подчеркнуть) таксационному описанию. Причины несоответствия:

1.2. Лесные насаждения с нарушенной и утраченной устойчивостью выявлены на площади 0 га:

Участковое лесничество	Урочище (дача)	Площадь, га		Причина ослабления (гибели)
		с нарушенной устойчивостью	с утраченной устойчивостью	
-	-	-	-	-
-	-	-	-	-

Состояние обследованных лесных насаждений приведено в приложениях 1.1 к Акту ЛПО.

1.3. В обследованных лесных участках прогнозируется:

Прогноз	Площадь, га
Ослабление лесных насаждений	-
Усыхание лесных насаждений различной степени	-
Развитие очагов вредных организмов	-

1.4. Обнаружено загрязнений лесного участка отходами и выбросами:


промышленными бытовыми

Вид загрязнения	Размеры загрязнения			Объем, кубм	Площадь загрязнения, га
	длина, м	ширина, м	высота, м		
-	-	-	-	-	-
-	-	-	-	-	-

ЗАКЛЮЧЕНИЕ

Оценка текущего санитарного и лесопатологического состояния лесных насаждений, назначенные профилактические мероприятия по защите лесов, агитационные мероприятия: Насаждение здоровое, текущий отпад в пределах естественной нормы, проведение мероприятий по предупреждению распространения вредных организмов не требуется.

Исполнитель работ по проведению лесопатологического обследования

ФИО Орлов А.Ю. Подпись 

*Раздел включается в акт в случае проведения лесопатологического обследования визуальным способом 10.11.2017

Результаты проведения лесопатологического обследования лесных насаждений за 2017г. (месяц)

Субъект Российской Федерации: Новгородская область Лесничество (лесопарк): Окуловское
 Участковое лесничество: Боровенковское Урочище (лесная дача):

1	2	3	4	5	6	7	Таксационная характеристика лесного насаждения						Распределение деревьев по категориям состояния, % от запаса										29	30	31	32	Назначенные мероприятия								
							8	9	10	11	12	13	14	15	16	17	18	19	20	21	22	23					24	25	26	27	28	33	34		
Номер квартала	Номер выдела	Площадь выдела, га	Лесное назначение лесов	Категория защитных лесов	Номер лесопатологического выдела	Площадь лесопатологического выдела, га	состав	попорода	возраст	Средняя высота, м	Средний диаметр, см	Тип леса	полнота	бонитет	Запас, м³/га	Число деревьев на пробе, шт.	без признаков ослабления	ослабленные	сильно ослабленные	увяхающие	свежий сухой	старый сухой	свежий ветровал	старый ветровал	свежий дурлом	старый дурлом	аварийные деревья	Признаки повреждения деревьев	Доля поврежденных деревьев, %	Причина ослабления, поврежденная	Подлежит рубке, %	Вид	Площадь, га		
114	8	5,9	защ.	Зеленая зона	-	-	2	Б	50	19	18	БР/А2	0,8	2	240	-	80	9	5			3	3	3				Обрыв корней (вывал) прошлых лет, наличие на стволе раковых язв, ажурность кроны	20	Ветровал прошлых лет, рак-серянка, некрозно-раковые заболевания, внутривидовая конкуренция	-	-	-	-	
Итого							5	С	75	21	24	БР/А2	0,8	2	290	-	85	7	4			2	2	2				Обрыв корней (вывал) прошлых лет, наличие на стволе раковых язв, ажурность кроны	15	Ветровал прошлых лет, рак-серянка, некрозно-раковые заболевания, внутривидовая конкуренция	-	-	-	-	
114	8	5,9	защ.	Зеленая зона	-	-	3	Е	70	21	22	БР/А2	0,8	2	290	-	75	10	5	2	5	5	3	3				Обрыв корней (вывал) прошлых лет, наличие на стволе раковых язв, ажурность кроны	25	Ветровал прошлых лет, рак-серянка, некрозно-раковые заболевания, внутривидовая конкуренция	-	-	-	-	
Итого							2	Б	70	21	20						100					3	1												

Показатели, не соответствующие таксационному описанию отмечаются «*».
 Исполнитель работ по проведению лесопатологического обследования:

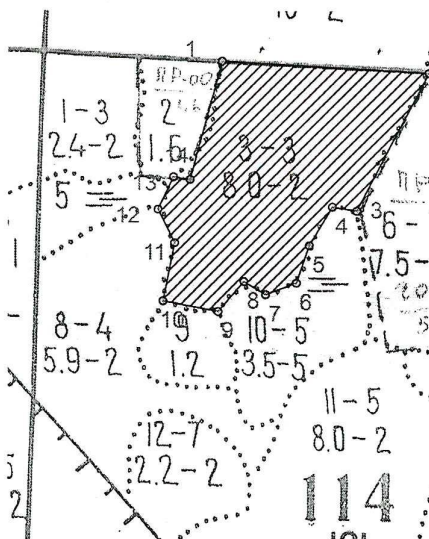
ФИО Орлов А.Ю. Подпись: 

Дата составления документа 10.11.2017 Телефон 640-625

Абрис участка

Окуловское лесничество, Боровёнковское участковое лесничество, кв. 114, выд. 3.


М 1:10 000



Условные обозначения:  - граница участка выдел 3

Номер точек	Координаты		Румбы линий		Длина, м
квартал 114 выдел 3 - площадь 8,0 га					
1 - 2	58.45390889	33.14516194	ЮВ	87°	291
2 - 3	58.45376278	33.15015759	ЮЗ	28°	218
3 - 4	58.45202577	33.14841997	СЗ	81°	35
4 - 5	58.45207447	33.14783043	ЮЗ	31°	63
5 - 6	58.45158745	33.14727191	ЮЗ	19°	55
6 - 7	58.45111667	33.14696162	ЮЗ	69°	46
7 - 8	58.45097057	33.14621693	СЗ	60°	36
8 - 9	58.45113291	33.14568943	ЮЗ	41°	55
9 - 10	58.45075953	33.14506886	СЗ	79°	79
10 - 11	58.4508894 0	33.14373462	СВ	11°	83
11 - 12	58.45161992	33.14401388	СЗ	27°	53
12 - 13	58.45204200	33.14361050	СВ	26°	50
13 - 14	58.45244785	33.14398285	ЮВ	81°	24
14 - 1	58.45241538	33.14438622	СВ	15°	172

Исполнитель работ по проведению лесопатологического обследования:

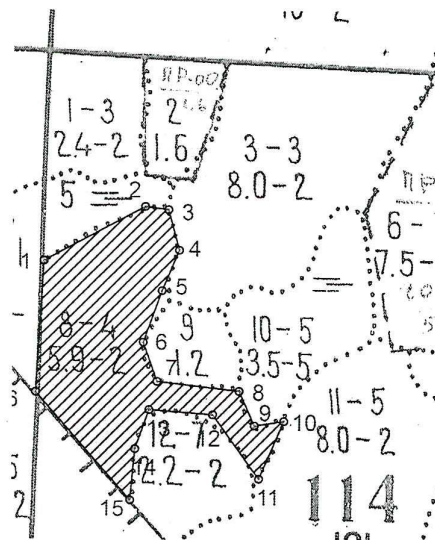
ФИО, должность Орлов А.Ю., инженер-лесопатолог 2 категории Подпись 

Дата составления документа 12.11.2012 Телефон (88162) 640-625

Абрис участка

Окуловское лесничество, Боровёнковское участковое лесничество, кв. 114, выд. 8


М 1:10 000



Условные обозначения:  - граница участка выдел 8

Номер точек	Координаты		Румбы линий		Длина, м
квартал 114 выдел 8 - площадь 5,9 га					
1 - 2	58.45390889	33.14516194	СВ	62°	161
2 - 3	58.45459639	33.14760236	ЮВ	82°	33
3 - 4	58.45455711	33.14816554	ЮВ	15°	59
4 - 5	58.45404639	33.14842835	ЮЗ	23°	62
5 - 6	58.45353567	33.14801536	ЮЗ	20°	77
6 - 7	58.45288746	33.14756482	ЮВ	20°	58
7 - 8	58.45239638	33.14790272	ЮВ	84°	117
8 - 9	58.45227853	33.14989260	ЮВ	24°	53
9 - 10	58.45184638	33.15026805	СВ	81°	42
10 - 11	58.45190531	33.15098141	ЮЗ	23°	88
11 - 12	58.45117852	33.15038069	СЗ	36°	111
12 - 13	58.45198388	33.14925434	СЗ	86°	90
13 - 14	58.45204281	33.14771500	ЮЗ	20°	58
14 - 15	58.45155174	33.14737709	ЮЗ	5°	73
15 - 16	58.45090352	33.14726446	СЗ	41°	201
16 - 1	58.45225888	33.14497422	СВ	3°	184

Исполнитель работ по проведению лесопатологического обследования:

ФИО, должность Орлов А.Ю., инженер-лесопатолог 2 категории Подпись 

Дата составления документа 10.11.2012 Телефон (88162) 640-625