


УТВЕРЖДАЮ:

Должность Председатель комитета
лесного хозяйства
Новгородской области

Ф.И.О Кудрицкий
Анатолий Владимирович

Подпись 

Дата 03.11.2017

АКТ
лесопатологического обследования № 256

лесных насаждений Пестовского лесничества (лесопарка)
Новгородской области
(субъект Российской Федерации)

Способ лесопатологического обследования: 1. Визуальный
2. Инструментальный

Место проведения

| Участковое лесничество | Урочище (дача) | Квартал (кварталы) | Выдел (выделы) | Площадь, га |
|------------------------|----------------|--------------------|----------------|-------------|
| Дмитровское | - | 176 | 12 | 3,0 |
| | | | 13 | 1,3 |
| | | | 14 | 10,5 |

Лесопатологическое обследование проведено на общей площади 14,8 га.

1. Визуальное лесопатологическое обследование (кв. 176, выд. 12, 13, 14).

Наземное

Дистанционное

1.1. На площади 14,8 га фактическая таксационная характеристика лесного насаждения соответствует (не соответствует) таксационному описанию (нужное подчеркнуть).

1.2. Лесные насаждения с нарушенной и утраченной устойчивостью выявлены на площади _____ га:

| Участковое лесничество | Урочище (дача) | Площадь, га | | Причина ослабления (гибели) |
|------------------------|----------------|----------------------------|----------------------------|-----------------------------|
| | | с нарушенной устойчивостью | с утраченной устойчивостью | |
| Дмитровское | - | - | - | - |
| Итого | - | - | - | - |

Состояние обследованных лесных насаждений приведено в приложении 1.1 к Акту ЛПО.

1.3. В обследованных лесных участках прогнозируется:

| Прогноз | Площадь, га |
|--|-------------|
| Ослабление лесных насаждений | - |
| Усыхание лесных насаждений различной степени | - |
| Развитие очагов вредных организмов | - |

1.4. Обнаружено загрязнение лесного участка отходами и выбросами:

промышленными

бытовыми

| Вид загрязнения | Размеры загрязнения | | | Объём, кубм | Площадь загрязнения, га |
|-----------------|---------------------|-----------|-----------|-------------|-------------------------|
| | длина, м | ширина, м | высота, м | | |
| - | - | - | - | - | - |

ЗАКЛЮЧЕНИЕ

Оценка текущего санитарного и лесопатологического состояния лесных насаждений, назначенные мероприятия по защите лесов:


| Участковое лесничество | Квартал | Выдел | Площадь, га | Средневзвешенная категория состояния | Состояние насаждения | Рекомендуемые мероприятия |
|------------------------|---------|-------|-------------|--------------------------------------|----------------------|--|
| Дмитровское | 176 | 12 | 3,0 | 1,14 | здоровое | Проведение лесозащитных мероприятий не требуется |
| | | 13 | 1,3 | 1,23 | здоровое | Проведение лесозащитных мероприятий не требуется |
| | | 14 | 10,5 | 1,15 | здоровое | Проведение лесозащитных мероприятий не требуется |

Исполнители работ по проведению лесопатологического обследования:

Ф.И.О., Гуртовцев А.Ю., инженер

должность лесопатолог I катг


Подпись



Ф.И.О., Тарабанов П.Ю., инженер

должность лесопатолог

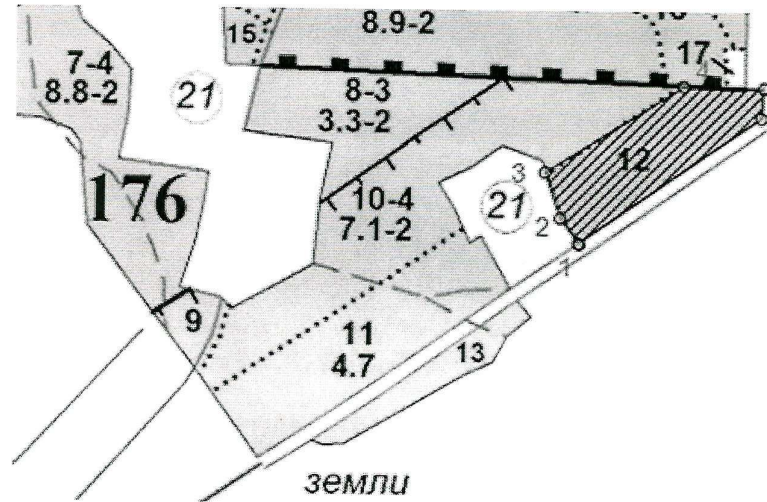
Подпись



31.12.2017

Абрис участка


Пестовское лесничество, Дмитровское участковое лесничество, кв. 176, выд. 12.
М 1:10 000



Условные обозначения:  - граница участка

| Номер точек | Координаты | | Румбы линий | | Длина, м |
|---------------------------------------|--------------|--------------|-------------|-----|----------|
| квартал 176 выдел 12 - площадь 3,0 га | | | | | |
| 1 - 2 | 58.58514700N | 35.76966100E | СЗ | 36° | 45 |
| 2 - 3 | 58.58547168N | 35.76919382E | СЗ | 18° | 67 |
| 3 - 4 | 58.58603986N | 35.76882008E | СВ | 57° | 228 |
| 4 - 5 | 58.58712753N | 35.77215261E | ЮВ | 89° | 112 |
| 5 - 6 | 58.58711129N | 35.77408361E | ЮЗ | 4° | 42 |
| 6 - 1 | 58.58673791N | 35.77402132E | ЮЗ | 55° | 309 |

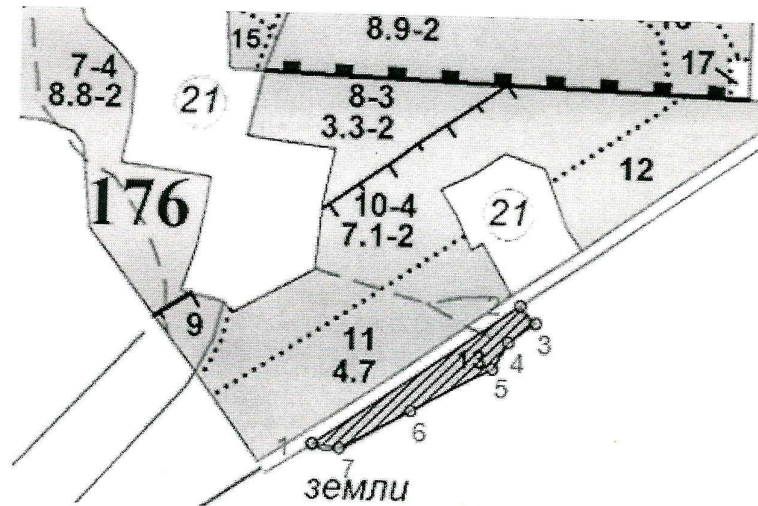
Исполнитель работ по проведению лесопатологического обследования:

ФИО, должность Дуртбаев А.Ю., инженер-лесопатолог I кат Подпись 

Дата составления документа 31.10.2017 Телефон (88162) 640-625

Абрис участка


Пестовское лесничество, Дмитровское участковое лесничество, кв. 176, выд. 13.
М 1:10 000



Условные обозначения:  - граница участка

| Номер точек | Координаты | | Румбы линий | | Длина, м |
|---------------------------------------|--------------|--------------|-------------|-----|----------|
| квартал 176 выдел 13 - площадь 1,3 га | | | | | |
| 1 - 2 | 58.58256900N | 35.76350200E | СВ | 55° | 351 |
| 2 - 3 | 58.58435472N | 35.76848486E | ЮВ | 42° | 32 |
| 3 - 4 | 58.58414368N | 35.76885857E | ЮЗ | 54° | 47 |
| 4 - 5 | 58.58390017N | 35.76820457E | ЮЗ | 29° | 44 |
| 5 - 6 | 58.58355926N | 35.76783086E | ЮЗ | 61° | 129 |
| 6 - 7 | 58.58300731N | 35.76586886E | ЮЗ | 61° | 113 |
| 7 - 1 | 58.58252030N | 35.76415600E | СЗ | 81° | 38 |

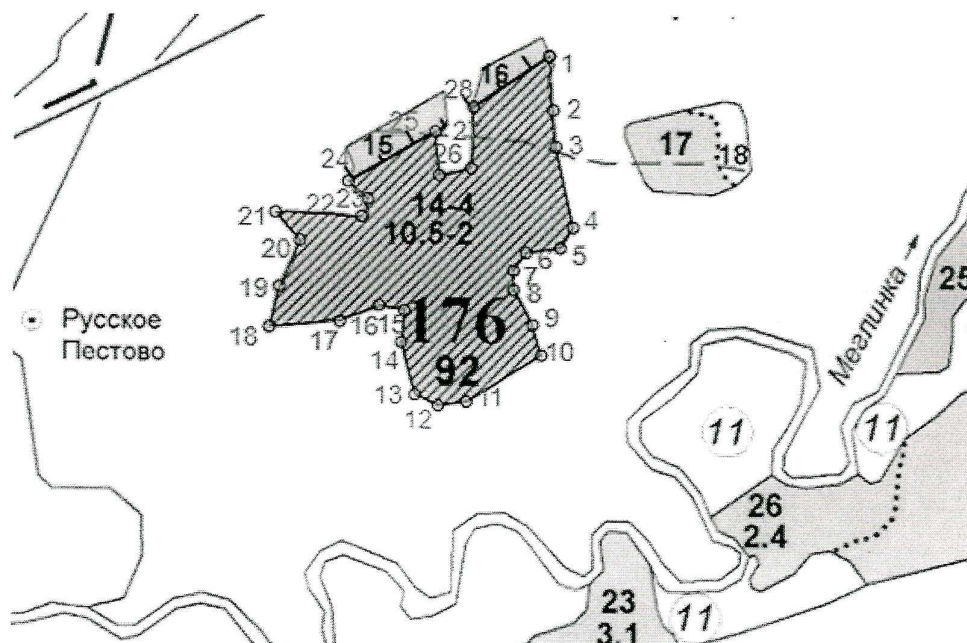
Исполнитель работ по проведению лесопатологического обследования:

ФИО, должность Зуртубуев А.Ю., инженер-лесопатолог Т.конт. Подпись 

Дата составления документа 31.10.2017 Телефон (88162) 640-625

Абрис участка

Пестовское лесничество, Дмитровское участковое лесничество, кв. 176, выд. 14
М 1:10 000




Условные обозначения:  - граница участка

| Номер точек | Координаты | | Румбы линий | | Длина, м |
|-------------|--|--------------|-------------|-----|----------|
| | квартал 176 выдел 14 - площадь 10,5 га | | | | |
| 1 - 2 | 58.58023600N | 35.76452000E | ЮВ | 4° | 76 |
| 2 - 3 | 58.57955841N | 35.76461454E | ЮВ | 4° | 51 |
| 3 - 4 | 58.57910257N | 35.76468543E | ЮВ | 12° | 116 |
| 4 - 5 | 58.57808002N | 35.76511082E | ЮЗ | 31° | 34 |
| 5 - 6 | 58.57782130N | 35.76480359E | ЮЗ | 81° | 48 |
| 6 - 7 | 58.57775970N | 35.76397644E | ЮЗ | 35° | 31 |
| 7 - 8 | 58.57753794N | 35.76366922E | ЮВ | 0° | 27 |
| 8 - 9 | 58.57729154N | 35.76366922E | ЮВ | 29° | 56 |
| 9 - 10 | 58.57684803N | 35.76414187E | ЮВ | 16° | 44 |
| 10 - 11 | 58.57646611N | 35.76435457E | ЮЗ | 58° | 124 |
| 11 - 12 | 58.57588707N | 35.76253484E | ЮЗ | 82° | 40 |
| 12 - 13 | 58.57583779N | 35.76184949E | СЗ | 65° | 36 |
| 13 - 14 | 58.57597331N | 35.7612823E | СЗ | 14° | 75 |
| 14 - 15 | 58.57662627N | 35.76095144E | СВ | 5° | 45 |
| 15 - 16 | 58.57703283N | 35.76102234E | СЗ | 79° | 36 |
| 16 - 17 | 58.57709442N | 35.76040788E | ЮЗ | 66° | 59 |
| 17 - 18 | 58.57688499N | 35.75946257E | ЮЗ | 85° | 99 |
| 18 - 19 | 58.57681107N | 35.757761E | СВ | 13° | 59 |
| 19 - 20 | 58.5773285N | 35.75799733E | СВ | 24° | 71 |
| 20 - 21 | 58.57790754N | 35.75849362E | СЗ | 40° | 53 |
| 21 - 22 | 58.57826482N | 35.7579028E | ЮВ | 87° | 121 |
| 22 - 23 | 58.57821554N | 35.75998249E | СВ | 18° | 26 |

Продолжение приложения 3
к акту лесопатологического обследования

| | | | | | |
|---------|--------------|--------------|----|-----|-----|
| 23 - 24 | 58.57843729N | 35.76012429E | СЗ | 48° | 37 |
| 24 - 25 | 58.57865905N | 35.75965163E | СВ | 60° | 141 |
| 25 - 26 | 58.57928737N | 35.76175496E | ЮВ | 5° | 61 |
| 26 - 27 | 58.57874529N | 35.76184949E | СВ | 78° | 46 |
| 27 - 28 | 58.57883153N | 35.76262937E | СВ | 1° | 85 |
| 28 - 1 | 58.57959537N | 35.76267664E | СВ | 56° | 128 |

Исполнитель работ по проведению лесопатологического обследования:

Ф.И.О., должность Пуртовцев А. Ю., инспектор-лесопатолог I кат Подпись 

Дата составления документа 31.10.2017 Телефон (88162) 640-625