


УТВЕРЖДАЮ:

Должность Председатель комитета
лесного хозяйства
Новгородской области

Ф.И.О Кудрицкий
Анатолий Владимирович

Подпись 

Дата 03.11.2017

АКТ
лесопатологического обследования № 255

лесных насаждений Пестовского лесничества (лесопарка)
Новгородской области
(субъект Российской Федерации)

Способ лесопатологического обследования: 1. Визуальный
2. Инструментальный

Место проведения

Участковое лесничество	Урочище (дача)	Квартал (кварталы)	Выдел (выделы)	Площадь, га
Дмитровское	-	134	14	8,9

Лесопатологическое обследование проведено на общей площади 8,9 га.

1. Визуальное лесопатологическое обследование (кв. 134, выд. 14).

Наземное

Дистанционное

1.1. На площади 8,9 га фактическая таксационная характеристика лесного насаждения соответствует (не соответствует) таксационному описанию (нужное подчеркнуть).

1.2. Лесные насаждения с нарушенной и утраченной устойчивостью выявлены на площади _____ га:

Участковое лесничество	Урочище (дача)	Площадь, га		Причина ослабления (гибели)
		с нарушенной устойчивостью	с утраченной устойчивостью	
Дмитровское	-	-	-	-
Итого	-	-	-	-

Состояние обследованных лесных насаждений приведено в приложении 1.1 к Акту ЛПО.

1.3. В обследованных лесных участках прогнозируется:

Прогноз	Площадь, га
Ослабление лесных насаждений	-
Усыхание лесных насаждений различной степени	-
Развитие очагов вредных организмов	-

1.4. Обнаружено загрязнение лесного участка отходами и выбросами:

промышленными
бытовыми

Вид загрязнения	Размеры загрязнения			Объем, кубм	Площадь загрязнения, га
	длина, м	ширина, м	высота, м		
-	-	-	-	-	-

ЗАКЛЮЧЕНИЕ


Оценка текущего санитарного и лесопатологического состояния лесных насаждений, назначенные мероприятия по защите лесов:

В квартале 134 выделе 14 Дмитровского участкового лесничества (площадь 4,3 га) средневзвешенная категория состояния лесного участка равна 1,11 (здоровое).

Текущее состояние лесного участка не требует проведения санитарно-оздоровительных мероприятий.

Исполнитель работ по проведению лесопатологического обследования:

Ф.И.О.,
должность Гуртовцев А. Ю., инженер-лесопатолог

Подпись 

Результаты проведения лесопатологического обследования лесных насаждений за 2017 г.

Субъект Российской Федерации Новгородская область Лесничество (лесопарк) Пестовское
 Участковое лесничество Дмитровское Урочище (дача)

1	2	3	4	5	6	7	Таксационная характеристика лесного насаждения								Распределение деревьев по категориям состояния, в % от запаса										30	31	32	33	34						
							8	9	10	11	12	13	14	15	16	17	18	19	20	21	22	23	24	25						26	27	28	29	30	
134	14	8,9	Целевое назначение лесов защитные, ОЗУ; Участки вокруг населенных пунктов	лесопарковые зоны	-	-	высота, га	состав	порода	возраст	средняя высота, м	средний диаметр, см	тип леса	полнота	гонимет	запас, куб. м/га	17	18	19	20	21	22	23	24	25	26	27	28	29	30	31	32	33	34	
								10	С	70	20	24	БР	0,9	2	305	-	95	3	-	-	2	-	-	-	-	-	-	160, 114	5	630, 338	-	-	-	-
Итого		8,9																95	3			2													


Коды признаков ослабления: 160 - ажурность кроны, 114 - усыхание более 3/4 ветвей в кроне прошлых лет.

Коды причин ослабления: 630 - внутривидовая конкуренция, 338 - лубоед сосновый большой.

Показатели, не соответствующие таксационному описанию, отмечаются «*».

Исполнители работ по проведению лесопатологического обследования:

Ф.И.О., должность Гуртовцев А.Ю., штатсер-лесопатолог Подпись



Подпись

Ф.И.О., должность _____

Подпись

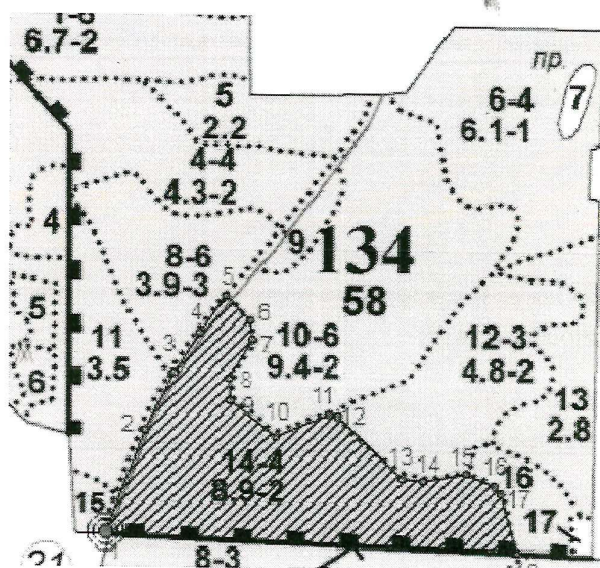
Дата составления документа _____

Телефон

8 8162 640-625

Абрис участка
Пестовское лесничество, Дмитровское участковое лесничество, кв. 134, выд. 14

М 1:10 000



Условные
обозначения:



- граница участка

№ точек	Широта	Долгота	Направление	Румбы линий	Длина, м
Квартал 134, выдел 14, площадь 8,9 га					
1 - 2	58.58725 °N	35.762122 °E	СВ	21°	155
2 - 3	58.58854798 °N	35.76306943 °E	СВ	26°	91
3 - 4	58.58928163 °N	35.76374616 °E	СВ	33°	67
4 - 5	58.58978953 °N	35.76436875 °E	СВ	35°	63
5 - 6	58.59025512 °N	35.76499135 °E	ЮВ	45°	49
6 - 7	58.58994473 °N	35.76558687 °E	ЮВ	7°	27
7 - 8	58.58970488 °N	35.76564101 °E	ЮЗ	31°	64
8 - 9	58.58921108 °N	35.76507256 °E	ЮВ	3°	31
9 - 10	58.58892891 °N	35.76509963 °E	ЮВ	52°	82
10 - 11	58.58847744 °N	35.76620947 °E	СВ	67°	82
11 - 12	58.58875961 °N	35.7675088 °E	ЮВ	76°	13
12 - 13	58.58873139 °N	35.76772535 °E	ЮВ	47°	126
13 - 14	58.58795543 °N	35.76929537 °E	ЮВ	84°	30
14 - 15	58.58792721 °N	35.76980969 °E	СВ	80°	62
15 - 16	58.58802597 °N	35.77086539 °E	ЮВ	66°	43
16 - 17	58.58787077 °N	35.77154213 °E	ЮВ	41°	14
17 - 18	58.58777202 °N	35.77170454 °E	ЮВ	16°	87
18-1	58.58702426 °N	35.77211058 °E	СЗ	88°	580

Исполнитель работ по проведению лесопатологического обследования:

ФИО, должность

Средков А.О. и.т.д.

Подпись

Дата составления документа _____

Телефон (88162) 640-625