

УТВЕРЖДАЮ:

Должность Председатель комитета
лесного хозяйства
Новгородской области

Ф.И.О Кудрицкий
Анатолий Владимирович

Подпись 

Дата 03.11.2017

**Акт
лесопатологического обследования № 254**

лесных насаждений Пестовского лесничества (лесопарка)
Новгородской области
(субъект Российской Федерации)

Способ лесопатологического обследования: 1. Визуальный
2. Инструментальный

Место проведения

Участковое лесничество	Урочище (дача)	Квартал (кварталы)	Выдел (выделы)	Площадь, га
Дмитровское	-	126	13	2,7
			18	2,0

Лесопатологическое обследование проведено на общей площади 4,7 га.

1. Визуальное лесопатологическое обследование (кв. 126, выд. 13, 18).

Наземное

Дистанционное

1.1. На площади 4,7 га фактическая таксационная характеристика лесного насаждения соответствует (не соответствует) таксационному описанию (нужное подчеркнуть).

1.2. Лесные насаждения с нарушенной и утраченной устойчивостью выявлены на площади _____ га:

Участковое лесничество	Урочище (дача)	Площадь, га		Причина ослабления (гибели)
		с нарушенной устойчивостью	с утраченной устойчивостью	
Дмитровское	-	-	-	-
Итого	-	-	-	-

Состояние обследованных лесных насаждений приведено в приложении 1.1 к Акту ЛПО.

1.3. В обследованных лесных участках прогнозируется:

Прогноз	Площадь, га
Ослабление лесных насаждений	-
Усыхание лесных насаждений различной степени	-
Развитие очагов вредных организмов	-

1.4. Обнаружено загрязнение лесного участка отходами и выбросами:

промышленными

бытовыми

Вид загрязнения	Размеры загрязнения			Объем, кубм	Площадь загрязнения, га
	длина, м	ширина, м	высота, м		
-	-	-	-	-	-

ЗАКЛЮЧЕНИЕ

Оценка текущего санитарного и лесопатологического состояния лесных насаждений, назначенные мероприятия по защите лесов:

В квартале 126 выделе 13 Дмитровского участкового лесничества (площадь 2,7 га) средневзвешенная категория состояния лесного участка равна 1,25 (здоровое).

В квартале 126 выделе 18 Дмитровского участкового лесничества (площадь 2,0 га) средневзвешенная категория состояния лесного участка равна 1,19 (здоровое).

Текущее состояние лесных участков не требует проведения санитарно-оздоровительных мероприятий.

Исполнители работ по проведению лесопатологического обследования:

Ф.И.О., Гуртовцев А.Ю., инженер

должность лесопатолог I кат. Подпись _____

Ф.И.О., Барыбанов П.Ю., инженер

должность лесопатолог Подпись _____

31.10.2017

Результаты проведения лесопатологического обследования лесных насаждений за _____ 2017 г.
(месяц)

Субъект Российской Федерации Участковое лесничество		Новгородская область Дмитровское										Лесничество (лесопарк) Урочище (дана)										Пестовское															
1	2	3	4	5	6	7	Таксационная характеристика лесного насаждения							17	Распределение деревьев по категориям состояния, в % от запаса										29	30	31	32	33		34						
							8	9	10	11	12	13	14		15	16	18	19	20	21	22	23	24	25					26	27		28	Назначение мероприятия	площадь, га			
Номер квартала	Номер выдела	Площадь выдела, га	Целевое назначение лесов	Категория защитных лесов	Номер лесопатологического выдела	Площадь лесопатологического выдела, га	состав	порода	возраст	средняя высота, м	средний диаметр, см	тип леса	плотота	бонитет	запас, куб. м/га	Число деревьев на пробе, шт	без признаков ослабления	ослабленные	сильно ослабленные	учащающие	свежий сухостой	свежий сухостой	свежий ветровал	свежий ветровал	свежий дурелом	свежий дурелом	старые ветровал	старые ветровал	старые дурелом	старые дурелом	аварийные деревья	Признаки повреждения деревьев	Доля поврежденных деревьев, %	Причина ослабления, повреждения	Подлежит рубке, %	вид	площадь, га
126	13	2,7	защитные. ОЗУ: Участки вокруг населенных пунктов	лесопарковые зоны	-	-	10	С	55	20	22	БР	0,9	1	305	-	90	5	-	-	5	-	-	-	-	-	-	-	-	160, 114	10	630	-	-	-	-	
Итого		2,7															90	5	-	-	5	-	-	-	-	-	-	-									
126	18	2,0	защитные. ОЗУ: Участки вокруг населенных пунктов	лесопарковые зоны	-	-	10	С	50	17	20	БР	0,8	2	226	-	90	7	-	-	3	-	-	-	-	-	-	-	160, 114	10	630	-	-	-	-	-	
Итого		2,0															90	7	-	-	3	-	-	-	-	-	-										

Коды признаков ослабления: 160 - ажурность кроны, 114 - усыхание более 3/4 ветвей в кроне прошлых лет.

Коды причин ослабления: 630 - внутривидовая конкуренция.

Исполнители работ по проведению лесопатологического обследования:

Ф.И.О., должность: Гуртовцев А.Ю., инт.-лесопатолог Подпись



Ф.И.О., должность: Баранов П.Ю., инт.-лесопатолог Подпись

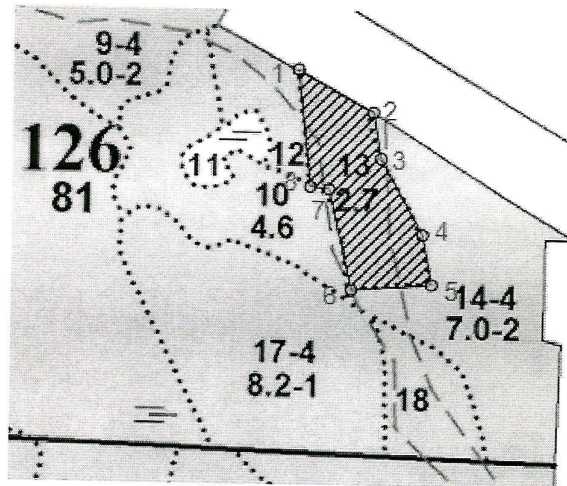


Дата составления документа: 31.10.2017

Телефон: 8 8162 640-625

Абрис участка


Пестовское лесничество, Дмитровское участковое лесничество, кв. 126, выд. 13.
М 1:10 000



Условные обозначения:  - граница участка

Номер точек	Координаты		Румбы линий		Длина, м
квартал 126 выдел 13 - площадь 2,7 га					
1 - 2	58.60899900N	35.76837700E	ЮВ	61°	121
2 - 3	58.60847725N	35.77020863E	ЮВ	10°	66
3 - 4	58.60789588N	35.77040897E	ЮВ	29°	122
4 - 5	58.60694182N	35.77143926E	ЮВ	10°	71
5 - 6	58.60631573N	35.77166822E	ЮЗ	85°	113
6 - 7	58.60624119N	35.76972211E	СЗ	13°	145
7 - 8	58.60750829N	35.76914972E	СЗ	82°	27
8 - 1	58.60753811N	35.76869181E	СЗ	6°	164

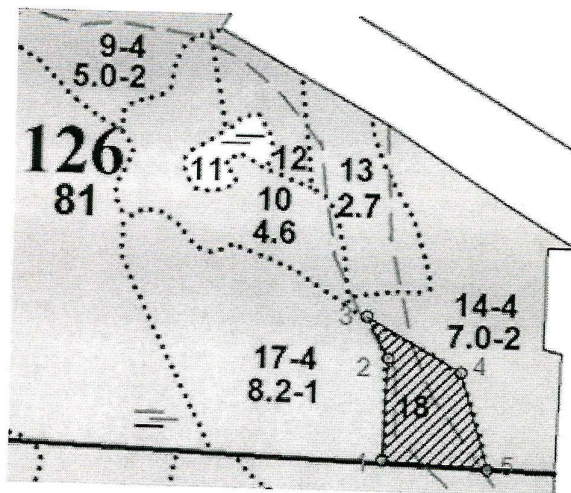
Исполнитель работ по проведению лесопатологического обследования:

Ф.И.О, должность Гуртовцев В.Ю., инженер-лесопатолог Т.Кам Подпись 

Дата составления документа 31.10.2017 Телефон (88162) 640-625

Абрис участка

Пестовское лесничество, Дмитровское участковое лесничество, кв. 126, выд. 18.
М 1:10 000



Условные обозначения:  - граница участка

Номер точек	Координаты		Румбы линий		Длина, м
квартал 126 выдел 18 - площадь 2,0 га					
1 - 2	58.60421500N	35.77056800E	СВ	2°	145
2 - 3	58.60551371N	35.77066149E	СЗ	27°	66
3 - 4	58.60603319N	35.77013173E	ЮВ	60°	154
4 - 5	58.60535137N	35.77243773E	ЮВ	16°	141
5 - 1	58.60413383N	35.77312329E	СЗ	86°	148

Исполнитель работ по проведению лесопатологического обследования:

Ф.И.О., должность

Гуртовцев А.Ю. инженер-лесопатолог Т.Кат.

Подпись

Дата составления документа 31.10.2017 Телефон (88162) 640-625