


УТВЕРЖДАЮ:

Должность Председатель комитета  
лесного хозяйства  
Новгородской области

Ф.И.О Кудрицкий  
Анатолий Владимирович

Подпись 

Дата 23.10.2017

**Акт  
лесопатологического обследования № 212**

лесных насаждений Крестецкого лесничества (лесопарка)  
Новгородской области  
(субъект Российской Федерации)

Способ лесопатологического обследования: 1. Визуальный   
2. Инструментальный

**Место проведения**

Участковое лесничество	Урочище (дача)	Квартал (кварталы)	Выдел (выделы)	Площадь, га
Островское	-	392	2	2,6

Лесопатологическое обследование проведено на общей площади 2,6 га.

# 1. Визуальное лесопатологическое обследование.

Наземное

Дистанционное

1.1. На площади 2,6 га фактическая таксационная характеристика лесного насаждения соответствует (не соответствует) таксационному описанию (нужное подчеркнуть).

1.2. Лесные насаждения с нарушенной и утраченной устойчивостью выявлены на площади - га:

Участковое лесничество	Урочище (дача)	Площадь, га		Причина ослабления (гибели)
		с нарушенной устойчивостью	с утраченной устойчивостью	
Островское	-	-	-	-
Итого	-	-	-	-

Состояние обследованных лесных насаждений приведено в приложении 1.1 к Акту ЛПО.

1.3. В обследованных лесных участках прогнозируется:

Прогноз	Площадь, га
Ослабление лесных насаждений	-
Усыхание лесных насаждений различной степени	-
Развитие очагов вредных организмов	-

1.4. Обнаружено загрязнение лесного участка отходами и выбросами: **промышленными**   
**бытовыми**

Вид загрязнения	Размеры загрязнения			Объем, кубм	Площадь загрязнения, га
	длина, м	ширина, м	высота, м		
-	-	-	-	-	-

## ЗАКЛЮЧЕНИЕ

Оценка текущего санитарного и лесопатологического состояния лесных насаждений, назначенные мероприятия по защите лесов:

**В квартале 392 выделе 2 Островского участкового лесничества (площадь 2,6 га) средневзвешенная категория состояния лесного участка равна 1,29. В целях повышения устойчивости насаждения и предотвращения неблагоприятных воздействий на насаждение рекомендуется проведение профилактических биотехнических мероприятий.**

Исполнитель работ по проведению лесопатологического обследования:

Ф.И.О.,

должность

Терехов М.И., инженер-лесопатолог I кат.

16.10.2017

Подпись



Результаты проведения лесопатологического обследования лесных насаждений за \_\_\_\_\_ 2017 г.  
(месяц)

Субъект Российской Федерации Участковое лесничество		Новгородская область Островское										Лесничество (лесопарк) Уруище (дана)										Крестецкое												
Номер квартала	Номер выдела	Площадь выдела, га	Целевое назначение лесов	Категория защитных лесов	Номер лесопатологического выдела	Площадь лесопатологического выдела, га	Таксационная характеристика лесного насаждения						Число деревьев на пробе, шт	Распределение деревьев по категориям состояния, в % от запаса										Признаки повреждения деревьев, %	Причина ослабления, повреждения	Подлежит рубке, %	Назначенные мероприятия							
							состав	попада	возраст	средняя высота, м	средний диаметр, см	тип леса		полнота	фонит	запас, куб. м/га	без признаков ослабления	ослабленные	сильно ослабленные	усыхающие	свежий сухостой	свежий сухостой	свежий ветровал					свежий ветровал	свежий бурелом	свежий бурелом	старые вырвал	старые вырвал	старые бурелом	старые бурелом
1	2	3	4	5	6	7	8	9	10	11	12	13	14	15	16	17	18	19	20	21	22	23	24	25	26	27	28	29	30	31	32	33	34	
392	2	2,6	эксплуатационные	-	-	-	7	Б	85	22	24	КС	0,6	2	261	-	84	10	-	-	-	3	-	3	-	-	-	160, 610, 206	16	820, 343, 821	-	-	профилактические биотехнические мероприятия	2,6
Итого		2,6	-	-	-	-	1	Б	60	23	24	-	-	-	-	-	93	5	-	-	-	2	-	3	-	-	160, 206	7	820, 821	-	-	профилактические биотехнические мероприятия	2,6	

Коды признаков повреждения, принятые в данном приложении: 206 - обрыв корей прошлых лет, 160 - ажурность кроны, 610 - отработано стволовыми вредителями.

Коды причин повреждения, принятые в данном приложении: 820 - погодные условия, 821 - воздействие сильных ветров прошлых лет, 343 - короед-типограф.

Исполнитель работ по проведению лесопатологического обследования:

Ф.И.О., должность Журавлев В.В. инженер-лесопатолог 1 к.к.с.

Подпись



Дата составления документа

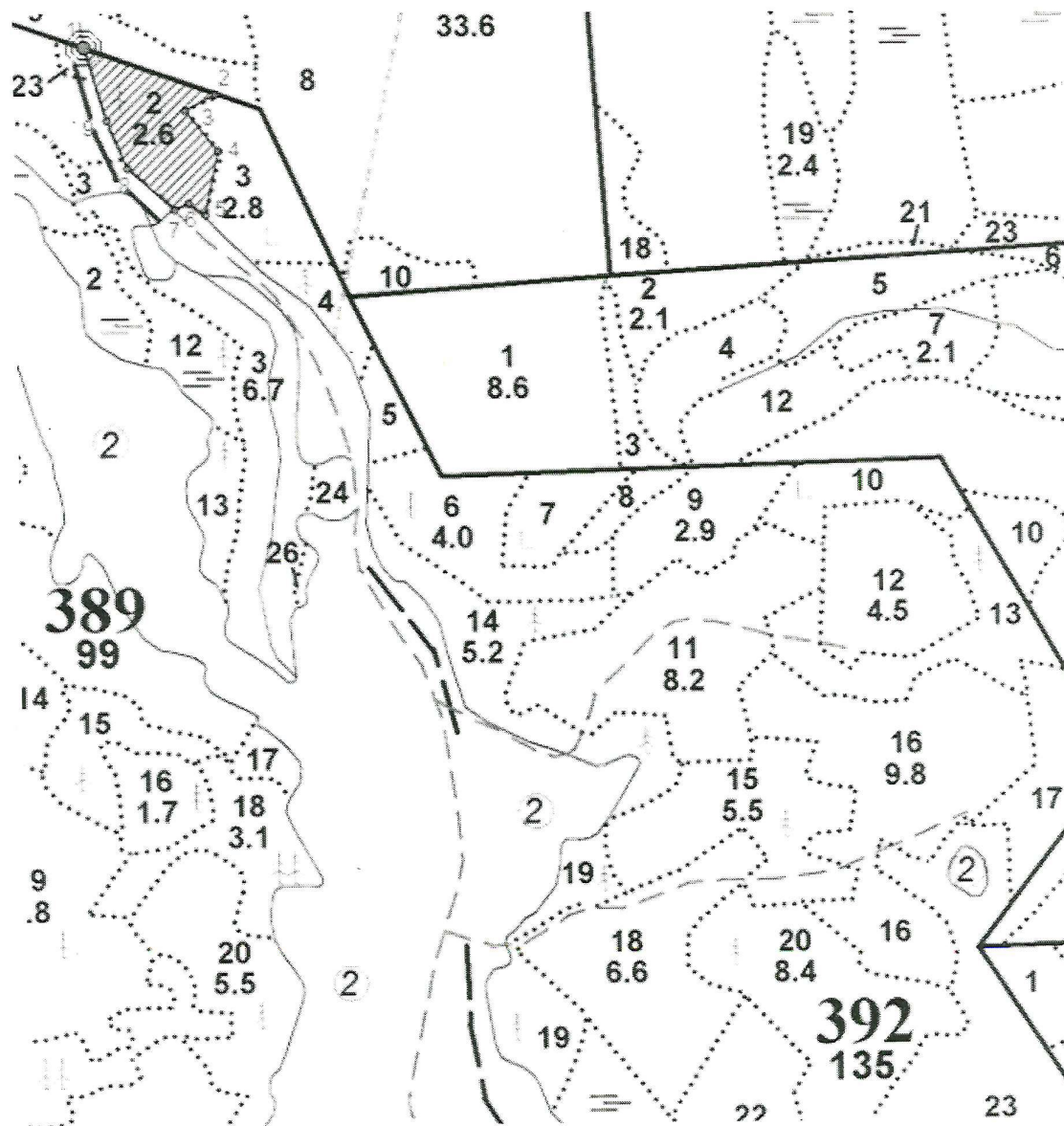
16.10.2017

Телефон

8 8162 640-625

**Абрис участка**  
**Крестецкое лесничество, Островское участковое лесничество, кв. 392, выд. 2**

М 1:10 000




Условные обозначения:  - граница участка

Номер точек	Координаты	Румбы линий	Длина, м
<b>Квартал 392, выдел 2, площадь 2,6 га</b>			
1 - 2	58.200189 ° N 32.270394 ° E	ЮВ 70°	201
2 - 3	58.19956959 ° N 32.27361965 ° E	ЮЗ 61°	50
3 - 4	58.19935352 ° N 32.27288158 ° E	ЮВ 38°	75
4 - 5	58.19882054 ° N 32.27367432 ° E	ЮЗ 12°	97

Номер точек	Координаты	Румбы линий	Длина, м
5 - 6	58.19797066° N 32.27334629° E	СЗ 54°	30
6 - 7	58.19812911° N 32.27293625° E	ЮЗ 65°	23
7 - 8	58.19804268° N 32.27258088° E	СЗ 48°	91
8 - 9	58.19859007° N 32.27143277° E	СЗ 22°	76
9 - 1	58.19922388° N 32.27094072° E	СЗ 17°	112

Исполнитель работ по проведению лесопатологического обследования:

ФИО, должность Теремов М.И., инженер-лесопатолог I кат. Подпись 

Дата составления документа 16.10.2017 Телефон (88162) 640-625