


УТВЕРЖДАЮ:

Должность Председатель комитета лесного  
хозяйства Новгородской  
области

Ф.И.О Кудрицкий  
Анатолий Владимирович

Подпись 

Дата 29.09.2014

**Акт  
лесопатологического обследования № 194**

лесных насаждений Шимского лесничества  
(лесопарка)  
Новгородской области  
(субъект Российской Федерации)

Способ лесопатологического обследования: 1. Визуальный   
2. Инструментальный

**Место проведения**

Участковое лесничество	Урочище (дача)	Квартал (кварталы)	Выдел (выделы)	Площадь, га
Передольское	-	39	7	3,4

Лесопатологическое обследование проведено на общей площади 3,4 га.

# 1. Визуальное лесопатологическое обследование.

Наземное

Дистанционное

1.1. На площади 3,4 га фактическая таксационная характеристика лесного насаждения соответствует (не соответствует) таксационному описанию (нужное подчеркнуть).

1.2. Лесные насаждения с нарушенной и утраченной устойчивостью выявлены на площади

- га:

Участковое лесничество	Урочище (дача)	Площадь, га		Причина ослабления (гибели)
		с нарушенной устойчивостью	с утраченной устойчивостью	
Люболядское	-	-	-	-
Итого	-	-	-	-

Состояние обследованных лесных насаждений приведено в приложении 1.1 к Акту ЛПО.

1.3. В обследованных лесных участках прогнозируется:

Прогноз	Площадь, га
Ослабление лесных насаждений	-
Усыхание лесных насаждений различной степени	-
Развитие очагов вредных организмов	-

1.4. Обнаружено загрязнение лесного участка отходами и выбросами:

промышленными

бытовыми

Вид загрязнения	Размеры загрязнения			Объём, кубм	Площадь загрязнения, га
	длина, м	ширина, м	высота, м		
-	-	-	-	-	-

## ЗАКЛЮЧЕНИЕ

Оценка текущего санитарного и лесопатологического состояния лесных насаждений, назначенные мероприятия по защите лесов:

**В квартале 39 выделе 7 Передольского участкового лесничества (площадь 3,4 га) средневзвешенная категория состояния лесного участка равна 1,39. В целях повышения устойчивости насаждения и предотвращения неблагоприятных воздействий на насаждение рекомендуется проведение профилактических биотехнических мероприятий.**


Исполнитель работ по проведению лесопатологического обследования:

Ф.И.О.,

должность инженер-лесовод 2 категории Подпись

21.09.2017г

Иванов ВВ



Результаты проведения лесопатологического обследования лесных насаждений за 2017 г. (месяц)

Субъект Российской Федерации \_\_\_\_\_ Новгородская область \_\_\_\_\_ Лесничество (лесопарк) \_\_\_\_\_  
Участковое лесничество \_\_\_\_\_ Переловское \_\_\_\_\_ Урочище (дача) \_\_\_\_\_ Пинское \_\_\_\_\_

1	2	3	4	5	6	7	Таксационная характеристика лесного насаждения										Распределение деревьев по категориям состояния, в % от запаса										33	34					
							8	9	10	11	12	13	14	15	16	17	18	19	20	21	22	23	24	25	26	27			28	29	30	31	32
1	2	3	4	5	6	7	8	9	10	11	12	13	14	15	16	17	18	19	20	21	22	23	24	25	26	27	28	29	30	31	32	33	34
Номер квартала	Номер выдела	Площадь выдела, га	Целевое назначение лесов	Категория защитных лесов	Номер лесопатологического выдела	Площадь лесопатологического выдела, га	порода	возраст	средняя высота, м	средний диаметр, см	тип леса	полнота	бонитет	запас, куб. м/га	Число деревьев на пробе, шт	без признаков ослабления	ослабленные	сильно ослабленные	усыхающие	свежий сухостой	старый сухостой	свежий ветровал	старый ветровал	свежий бурелом	старый бурелом	аварийные деревья	Признаки повреждения деревьев	Доля поврежденных деревьев, %	Причина ослабления, повреждения	Подлежит рубке, %	вид	площадь, га	
39	7	3,4	Защитные	Запретные полосы	-	-	Ос	70	26	32	КС	0,4	1	170	-	63	30	5	-	-	-	-	-	-	2	-	801, 832, 216	37	358, 822	-	профилактические биотехнические мероприятия	3,4	
Итого	3,4	-	-	-	-	-	Оле	50	20	18	-	-	-	-	71	23	4	-	-	-	-	1	-	1	-	-	29	-	-	профилактические биотехнические мероприятия	3,4		

Коды признаков повреждения, принятые в данном приложении: 801 - наличие плодовых тел на стволе, 832 - наличие гнили, 216 - следы ствола прошлых лет, 160 - акурность кроны, 206 - вывал прошлых лет

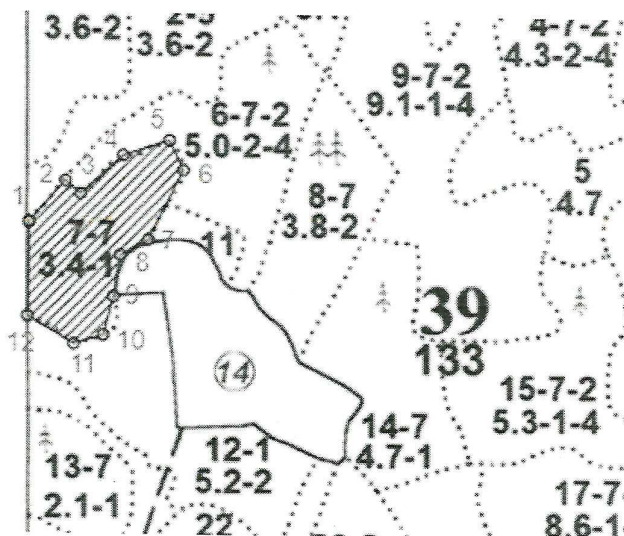
Коды причин повреждения, принятые в данном приложении: 358 - грунтовые ложный основной, 822 - бурелом прошлых лет, 610 - межвидовая конкуренция, 821 - ветровал прошлых лет

Исполнитель работ по проведению лесопатологического обследования:

Ф.И.О., должность Иванов В.В. заместитель начальника участка Подпись \_\_\_\_\_  
Дата составления документа 21.09.2017 Телефон 8 8162 640-625

Абрис участка

Шимское лесничество, Передольское участковое лесничество, кв. 39, выд. 7  
М 1:10 000



Условные обозначения:  - граница участка

Номер точек	Координаты	Румбы линий	Длина, м
<b>Выдел 7 - площадь 3.4 га</b>			
1 - 2	58°29'22.40"C 30°35'26.04"B	СВ 41 °	77
2 - 3	58°29'27.18"C 30°35'26.05"B	ЮВ 50 °	28
3 - 4	58°29'28.33"C 30°35'28.81"B	СВ 47 °	81
4 - 5	58°29'28.18"C 30°35'30.54"B	СВ 71 °	68
5 - 6	58°29'29.32"C 30°35'32.88"B	ЮВ 25 °	46
6 - 7	58°29'30.50"C 30°35'37.70"B	ЮЗ 26 °	109
7 - 8	58°29'29.38"C 30°35'39.47"B	ЮЗ 61 °	45
8 - 9	58°29'25.90"C 30°35'36.46"B	ЮЗ 8 °	58
9 - 10	58°29'25.43"C 30°35'34.36"B	ЮЗ 14 °	56
10 - 11	58°29'23.44"C 30°35'33.14"B	ЮЗ 73 °	43
11 - 12	58°29'21.77"C 30°35'32.69"B	СЗ 59 °	75
12 - 1	58°29'21.36"C 30°35'29.82"B	СВ 0 °	132

Исполнитель работ по проведению лесопатологического обследования:

ФИО, должность Иванов В В  
инженер лесопатологической службы Подпись 

Дата составления документа 21.09.2017 Телефон (88162) 640-625