


УТВЕРЖДАЮ:

Должность Председатель комитета
лесного хозяйства
Новгородской области

Ф.И.О Кудрицкий
Анатолий Владимирович

Подпись 

Дата 22.09.2017

Акт
лесопатологического обследования № 174

лесных насаждений Маловишерского лесничества (лесопарка)
Новгородской области
(субъект Российской Федерации)

Способ лесопатологического обследования: 1. Визуальный **v**
2. Инструментальный

Место проведения

Участковое лесничество	Урочище (дача)	Квартал (кварталы)	Выдел (выделы)	Площадь, га
Бургинское	-	125	6	1,0
Бургинское	-	125	13	3,4
Бургинское	-	125	22	1,7
Бургинское	-	125	23	5,3

Лесопатологическое обследование проведено на общей площади 11,4 га.

1. Визуальное лесопатологическое обследование.

Наземное

Дистанционное

1.1. На площади 11,4 га фактическая таксационная характеристика лесного насаждения соответствует (не соответствует) таксационному описанию (нужное подчеркнуть). Причины несоответствия - _____

1.2. Лесные насаждения с нарушенной и утраченной устойчивостью выявлены на площади - га:

Участковое лесничество	Урочище (дача)	Площадь, га		Причина ослабления (гибели)
		с нарушенной устойчивостью	с утраченной устойчивостью	
-	-	-	-	-

Состояние обследованных лесных насаждений приведено в приложении 1.1 к Акту ЛПО.

1.3. В обследованных лесных участках прогнозируется:

Прогноз	Площадь, га
Ослабление лесных насаждений	-
Усыхание лесных насаждений различной степени	-
Развитие очагов вредных организмов	-

1.4. Обнаружено загрязнение лесного участка отходами и выбросами: **промышленными**
бытовыми

Вид загрязнения	Размеры загрязнения			Объем, кубм	Площадь загрязнения, га
	длина, м	ширина, м	высота, м		
-	-	-	-	-	-

ЗАКЛЮЧЕНИЕ

С целью повышения устойчивости лесов и предотвращения неблагоприятных воздействий на лесные насаждения рекомендуется проведение профилактических биотехнических мероприятий.

Участковое лесничество	Квартал	Выдел	Площадь, га	Средневзвешенная категория состояния
Бургинское	125	6	1,0	1,48
Бургинское	125	13	3,4	1,21
Бургинское	125	22	1,7	1,18
Бургинское	125	23	5,3	1,16

Исполнитель работ по проведению лесопатологического обследования:

Ф.И.О. Терехов М.И., инженер-
должность лесопатолог 1 кат.
Ф.И.О. Иванов В.В., инженер-
должность лесопатолог 2 кат.

15.09.2017

Подпись 


Подпись 


Результаты проведения лесопатологического обследования лесных насаждений за _____ 2017 г.
(месяц)

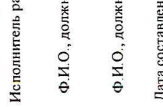
Новгородская область Бургинское		Лесничество (лесопарк) Уручище (дата)										Маловишерское																				
Номер квартала	Номер выдела	Целевое наименование лесов	Категория защитных лесов	Площадь лесопатологического выдела, га	Таксационная характеристика лесного насаждения						Распределение деревьев по категориям состояния, в % от запаса										Наличие мероприятий											
					состав	возраст	средняя высота, м	средняя диаметр, см	тип леса	полнота	запас, куб м/га	чисто деревьев на пробс, шт	от осевших	в значительном	в слабом	старый сучковатый	лесный ветропал	старый сучковатый	лесный ветропал	старый сучковатый		лесный срезом	старый сучковатый	лесный срезом	старый сучковатый	лесный срезом						
1	2	3	5	6	7	8	9	10	11	12	13	14	15	16	17	18	19	20	21	22	23	24	25	26	27	28	29	30	31	32	33	34
125	6	1,0	Защитные, ОЗУ: Участки вокруг населенных пунктов (<1км)	-	-	8	Б	65	16	ДЛ	0,7	4	130	-	75	10	5	-	-	-	5	-	5	-	-	-	160, 112, 114, 206	812, 821	-	-	Профилактические биотехнические мероприятия	
Итого	1,0	-	-	-	-	-	-	-	-	-	-	-	-	-	80	8	4	-	-	4	-	4	-	-	-	-	-	-	-	-	Профилактические биотехнические мероприятия	
125	13	3,4	Эксплуатационные, ОЗ У: Участки вокруг населенных пунктов (<1км)	-	-	6	Б	50	19	16	-	-	-	-	90	5	-	-	-	2	-	3	-	-	-	160, 114, 206	812, 821	-	-	Профилактические биотехнические мероприятия		
Итого	3,4	-	-	-	-	-	-	-	-	-	-	-	-	-	90	5	3	-	-	-	-	-	-	-	-	160, 112	812	-	-	Профилактические биотехнические мероприятия		
125	22	1,7	Эксплуатационные, ОЗУ: Участки вокруг населенных пунктов (<1км)	-	-	4	Ос	100	26	36	-	-	-	-	90	5	3	-	-	1	-	1	-	-	-	160, 112, 114, 206	812, 821	-	-	Профилактические биотехнические мероприятия		
Итого	1,7	-	-	-	-	-	-	-	-	-	-	-	-	-	85	10	5	-	-	-	-	-	-	-	-	160, 112	812	-	-	Профилактические биотехнические мероприятия		
125	23	5,3	Эксплуатационные, ОЗУ: Участки вокруг населенных пунктов (<1км)	-	-	3	Б	90	24	22	ЧС	0,5	3	230	90	5	5	-	-	-	-	-	-	-	-	160, 112	812	-	-	Профилактические биотехнические мероприятия		
Итого	5,3	-	-	-	-	-	-	-	-	-	-	-	-	-	90	5	5	-	-	-	-	-	-	-	-	160, 206, 205	812, 821, 881	-	-	Профилактические биотехнические мероприятия		

Коды причин ослабления: 160 - ажурность кроны, 112 - усыхание от 1/4 до 1/2 ветвей в кропе прошлых лет, 114 - усыхание более 3/4 ветвей в кропе прошлых лет, 206 - обрыв вершей (вывал) прошлых лет, 205 - обрыв корей (вывал) свежий, 610 - отработано столовыми вредителями.

Коды причин ослабления: 812 - порубашение, 821 - ветровал прошлых лет, 881 - ветровал текущего года, 343 - вредитель-типограф.

Исполнитель работ по проведению лесопатологического обследования:
Перевос И.В., инженер - Подпись: 


Ф.И.О., должность: Иванов В.В., инженер - Подпись: 


Ф.И.О., должность: Сидякин А.А., инженер - Подпись: 

Дата составления документа: 15.09.2017 - Телефон: 8 8162 640-625

9' - 10'	58°43'59.97" N 32°28'53.22" E	ЮВ - 0°	48
10' - 11'	58°43'58.35" N 32°28'53.13" E	ЮЗ - 76°	33
11' - 12'	58°43'57.95" N 32°28'50.82" E	СЗ - 54°	49
12' - 13'	58°43'59.21" N 32°28'48.43" E	ЮЗ - 86°	42
13' - 14'	58°43'58.66" N 32°28'46.11" E	ЮВ - 25°	82
14' - 15'	58°43'56.15" N 32°28'47.46" E	ЮЗ - 49°	60
15' - 16'	58°43'55.79" N 32°28'44.11" E	СЗ - 36°	68
16' - 1'	58°43'57.08" N 32°28'42.99" E	СЗ - 28°	63
Квартал 125, выдел 22, площадь 1,7 га.			
1" - 2"	58°43'44.12" N 32°29'49.01" E	СВ - 31°	77
2" - 3"	58°43'45.95" N 32°29'52.10" E	ЮВ - 75°	82
3" - 4"	58°43'44.97" N 32°29'56.41" E	ЮВ - 39°	102
4" - 5"	58°43'42.29" N 32°29'59.81" E	ЮЗ - 53°	66
5" - 6"	58°43'41.31" N 32°29'57.01" E	ЮЗ - 78°	65
6" - 1"	58°43'40.47" N 32°29'52.69" E	СЗ - 37°	110
Квартал 125, выдел 23, площадь 5,3 га.			
1"" - 2""	58°43'41.79" N 32°29'9.20" E	СВ - 67°	186
2"" - 3""	58°43'43.36" N 32°29'15.30" E	ЮВ - 85°	66
3"" - 4""	58°43'43.93" N 32°29'23.77" E	СВ - 69°	96
4"" - 5""	58°43'45.08" N 32°29'28.87" E	ЮВ - 86°	42
5"" - 6""	58°43'45.12" N 32°29'32.07" E	ЮВ - 73°	218
6"" - 7""	58°43'42.97" N 32°29'45.71" E	ЮЗ - 30°	43
7"" - 8""	58°43'41.77" N 32°29'44.77" E	СЗ - 84°	128
8"" - 9""	58°43'42.02" N 32°29'37.85" E	ЮЗ - 87°	53
9"" - 10""	58°43'42.23" N 32°29'32.41" E	ЮЗ - 70°	101
10"" - 11""	58°43'41.06" N 32°29'27.87" E	ЮЗ - 61°	142
11"" - 12""	58°43'38.76" N 32°29'18.57" E	СЗ - 71°	115
12"" - 1""	58°43'39.98" N 32°29'12.01" E	СЗ - 41°	77

Исполнители работ по проведению лесопатологического обследования:

ФИО, должность Терехов М. П., инженер - лесопатолог 2 кат. Подпись 

ФИО, должность Шванов В. В., инженер - лесопатолог 2 кат. Подпись 

Дата составления документа 15.09.2017 Телефон (8 8162) 640-625