

«УТВЕРЖДАЮ»

Должность Председатель КСР ЛО

Ф.И.О. В.Ф. Чикалик

Дата 02.04.2018

АКТ

лесопатологического обследования № 4В-7И-18/47

лесных насаждений Приозерского лесничества

Ленинградская область
(субъект Российской Федерации)

- Способ лесопатологического обследования:
- 1. Визуальный
 - 2. Инструментальный

Место проведения

Участковое лесничество	Урочище (дача)	Квартал (квартала)	Выдел (выдела)	Площадь, га
<u>Вуоксинское</u>	-	124	13 / 13.2	8,3

Лесопатологическое обследование проведено на общей площади 8,3 га.

1.4 Полнота насаждений после уборки деревьев, подлежащих рубке, составит:

Квартал	Выдел	Полнота насаждений после уборки деревьев, подлежащих рубке	Критическая полнота для данной категории насаждений
124	13.2	0,33	0,3

Заключение :

С целью предотвращения негативных процессов или снижения ущерба от их воздействия назначено:

Участковое лесничество	Урочище (дача)	Квартал	Выдел	Площадь выдела, га	Вид мероприятия	Площадь мероприятия, га	Порода	Запас на выдел, куб. м	Крайние сроки проведения
1	2	3	4	5	6	7	8	9	10
Вуоксинское	-	124	13	12,3	СРВ	8,3	Е	593	4кв.2018г.

Ведомости перечета деревьев, назначенных в рубку, и абрисы лесных участков прилагаются (приложение 2 и 3 к Акту).

Меры по обеспечению возобновления:

Квартал 124 Выдел 13.2 - Не требуется

Мероприятия, необходимые для предупреждения повреждения или поражения смежных насаждений:

Своевременная очистка лесосек от порубочных остатков, вывозка заготовленной древесины с делянок и лесных складов до начала активности энтомовредителей, лесопатологический мониторинг.

Сведения для расчёта степени повреждения:

год образования старого сухостоя 2011-2014 ;


основная причина повреждения древесины Ветровал, бурелом, короед-типограф

Дата проведения обследований Февраль 2018г. .

Исполнитель работ по проведению лесопатологического обследования:

Инженер-лесопатолог Филиала ФБУ "Рослесозащита "Центр защиты леса Ленинградской области"

ФИО Бачин С.П.

Подпись 

Ведомость лесных участков с выявленными несоответствиями таксационным описаниям

1	2	3	4	5	6	7	8	9	Таксационная характеристика										Заложено	
									10	11	12	13	14	15	16	17	18	19	20	21
Источники данных	Год проведения лесосурьейства	Номер квартала	Номер выдела	Площадь выдела, га	Целевое назначения лесов	Категория защитных лесов	Номер лесопатологического выдела	Площадь лесопатологического выдела, га	состав	порода	возраст, лет	средняя высота, м	средний диаметр, см	тип леса	тип условий местопрорастания	полнота	бонитет	запас, куб. м/га	количество, шт.	общая площадь, га
ТО	2013	124	13	12,3	3	Запретные полосы	13,2	8,3	6ЕЗС1Б	Е	110	25	28	ЧС	В2	0,5	2	239	18	Р
Ф									5Е5С	Е	110	25	28	ЧС	В2	0,5	2	210		

Примечание:

ТО - таксационные описания

Ф - фактическая характеристика лесного насаждения

Полнота 0* - погибший древостой, еденичные жизнеспособные деревья

Исполнитель работ по проведению лесопатологического обследования:

ФИО _____ Бачин С.П.

подпись _____ 


Результаты проведения лесопатологического обследования лесных насаждений за

Февраль 2018г.

Субъект Российской Федерации Ленинградская область Лесничество (лесопарк) Приозерское
Участковое лесничество Вуоксинское Урочище (дача) _____

1	2	3	4	5	6	7	Таксационная характеристика									17	Распределение запаса насаждения по категориям состояния деревьев, %										29	30	31	32	Назначенные мероприятия			
							8	9	10	11	12	13	14	15	16		18	19	20	21	22	23	24	25	26	27					28	33	34	
124	13	12,3	Защитные леса	Запретные полои	13,2	8,3	5 *	Е	110	25	28	ЧС	0,5	2	210 *	197	32	18	1	3	0	32	3	3	2	6		206, 218, 614, 611, 205, 217	49	Ветровал, бурелом, короед-типограф	34	СРВ	8,3	
							5 *	С	110	25	30					137	76	8	0	0	0	8	0	4	0	4		16						
																												СРС	0,0					
																												СРВ	8,3					
																												УНД	0,0					

Исполнитель работ по проведению лесопатологического обследования:

ФИО Бачин С.П. подпись 


Дата составления документа Февраль 2018г. телефон 8 (812) - 552 - 73 - 55

Ведомость перечета деревьев назначенных в рубку

Временная пробная площадь № 1

Субъект Российской Федерации Ленинградская область
Лесничество (лесопарк) Приозерское, Вуоксинское Квартал 124 Выдел 13
Площадь 8,3 га, _____ .
Номер очага вредных организмов - . Размер пробной площади 18 реласкопических площадок
Таксационная характеристика :
тип леса ЧС ; состав 5Е5С ; возраст 110 ; бонитет 2
полнота 0,5 ; запас на га 210 ; возобновление Не требуется
Время и причина ослабления лесного насаждения :
Ветровал, бурелом, короед-типограф 2011 г.

Тип очага вредных организмов : (хронический, эпизодический, отсутствует)
Фаза развития очага : (отсутствует, нарастания численности, собственно вспышка, кризис)
Состояние лесного насаждения, намечаемые мероприятия :
Насаждение с нарушенной устойчивостью, проектируемое мероприятие - Выборочная рубка санитарная

Исполнитель работ по проведению лесопатологического обследования :
ФИО Бачин С.П. Подпись 
Дата составления документа Февраль 2018г. Телефон 8 (812) - 552 - 73 - 55

Ведомость перечета деревьев, назначенных в рубку (способом закладки круговых реласкопических площадок)

(оборотная сторона)

№	порода Е										ИТОГО	
	КСС											
	I	II	III	IV	СвС	СтС	СвВ	СтВ	СвБ	СтБ		
1	1					7						8
2	2	1		2		9					4	18
3	5	4		1		4						14
4	4	2	1									7
5	2									1	2	5
6	4	1				7						12
7	4	3				3	2	1			4	17
8	6	2				5		1				14
9	3	1				2		2				8
10	2										1	3
11	7	3		1		5	1					17
12	3	2		2		7				1		15
13	7					3		2				12
14	2	6				4					1	13
15	4	4				1				1		10
16	3					6	2			1		12
17	4	4										8
18	1	2				1						4
Σ	64	35	1	6	0	64	5	6	4	12		197
%	32	18	1	3	0	32	3	3	2	6		100

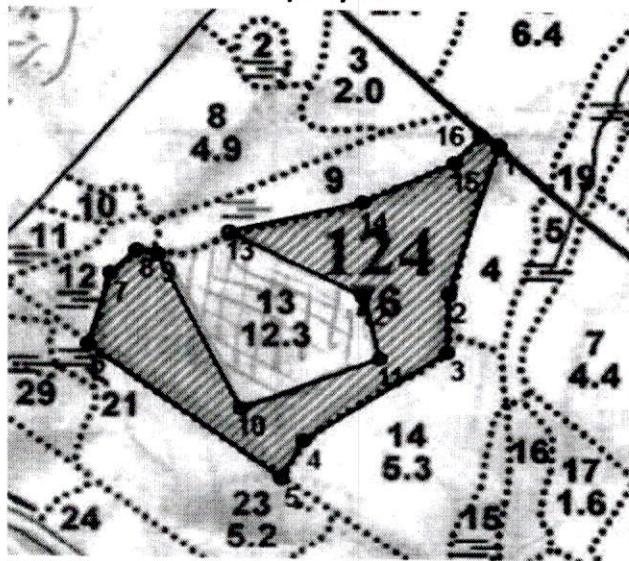
№	порода С										ИТОГО	
	КСС											
	I	II	III	IV	СвС	СтС	СвВ	СтВ	СвБ	СтБ		
1	10	3				1						14
2	4	2				1						7
3	9	2									1	12
4	2	4								1		7
5	5											5
6	2					1					1	4
7	7					1		1				9
8	8					2						11
9						1					1	2
10	4					1		1				6
11	4					1						5
12	6										1	7
13	8					1						9
14	9										1	10
15	1					1						2
16	11									1		12
17	6									1		7
18	8											8
Σ	104	11	0	0	0	11	0	5	0	6		137
%	76	8	0	0	0	8	0	4	0	4		100

М 1:10000

Приложение 3

к акту лесопатологического обследования

Абрис участка



Номера точек	Координаты		Румбы линий		Длина, м
	X	Y	Направление	Угол	
1 - 2	60.95445327	29.64112686	ЮЗ	17°	219
2 - 3	60.95257251	29.63995506	ЮЗ	1°	83
3 - 4	60.95182969	29.63992251	ЮЗ	55°	222
4 - 5	60.95067595	29.63656989	ЮЗ	28°	60
5 - 6	60.95020181	29.63604909	СЗ	53°	310
6 - 7	60.95189291	29.63149213	СВ	16°	104
7 - 8	60.95279378	29.63201292	СВ	45°	47
8 - 9	60.95309407	29.63263137	ЮВ	78°	27
9 - 10	60.95304478	29.63312544	ЮВ	26°	242
10 - 11	60.95109112	29.63509193	СВ	68°	190
11 - 12	60.95174151	29.63834934	СЗ	14°	90
12 - 13	60.95252628	29.63794528	СЗ	62°	192
13 - 14	60.95333045	29.63480745	СВ	75°	175
14 - 15	60.95372625	29.63793698	СВ	64°	129
15 - 16	60.954232	29.64008526	СВ	41°	51
16 - 1	60.95457971	29.64070371	ЮВ	58°	27

Условные обозначения



Выборочная рубка санитарная

Исполнитель работ по проведению лесопатологического обследования:

ФИО Бачин С.П.

Подпись 

Дата составления документа

Февраль 2018г. Телефон 8 (812) 552 73 55