 «УТВЕРЖДАЮ»

Должность Председатель КТР ЛО

Ф.И.О. В.Ф. Чикалюк

Дата 02.04.2018

АКТ
лесопатологического обследования № 4В-4И-18/47
лесных насаждений Приозерского лесничества

Ленинградская область
(субъект Российской Федерации)

- Способ лесопатологического обследования:
1. Визуальный
 2. Инструментальный

Место проведения

Участковое лесничество	Урочище (дача)	Квартал (квартала)	Выдел (выдела)	Площадь, га
Буоксинское	-	121	16	0,6

Лесопатологическое обследование проведено на общей площади 0,6 га.

2. Инструментальное обследование лесного участка.

2.1 Фактическая таксационная характеристика лесного насаждения соответствует (не соответствует)

2.2 Состояние насаждений: **с нарушенной устойчивостью**
с утраченной устойчивостью

Причины повреждения:

Ветровал, бурелом, короед-типограф

Заселено (отработано) стволовыми вредителями:

Квартал	Выдел	Вид вредителя	Порода	Встречаемость (% заселенных/отработанных деревьев)	Степень заселения лесного насаждения (слабая, средняя, сильная)
121	16	Короед-типограф	Е	5 / 15	слабая

Повреждено огнем:

Квартал	Выдел	Вид пожара	Порода	Состояние корневых лап		Состояние корневых лап		Подсушивание луба	
				Процент поврежденных огнём корней	Процент деревьев с данным повреждением	Ожог корневой шейки по окружности (1/4; 2/4; 3/4; более3/4)	Процент деревьев с данным повреждением	По окружности (1/4; 2/4; 3/4; более3/4)	Процент деревьев с данным повреждением
1	2	3	4	5	6	7	8		
На обследованных участках не выявлено									

Поражено болезнями:

Квартал	Выдел	Вид болезни	Порода	Встречаемость поврежденных деревьев	Степень поражения лесного насаждения (слабая, средняя, сильная)
На обследованных участках не выявлено					

1.3 Подлежит выборке:

Квартал	Выдел	% деревьев, подлежащих рубке									
		% выборки	ослабленные	в том числе:							
				сильно ослабленные	усыхающие	Свежий сухой	старый сухой	свежий ветровал	старый ветровал	свежий бурелом	старый бурелом
121	16	84	0	0	4	0	11	0	45	0	24

1.4 Полнота насаждений после уборки деревьев, подлежащих рубке, составит:

Квартал	Выдел	Полнота насаждений после уборки деревьев, подлежащих рубке	Критическая полнота для данной категории насаждений
121	16	0,05	Не лимитируется

Заключение :

С целью предотвращения негативных процессов или снижения ущерба от их воздействия назначено:

Участковое лесничество	Урочище (дача)	Квартал	Выдел	Площадь выдела, га	Вид мероприятия	Площадь мероприятия, га	Порода	Запас на выдел, куб. м	Крайние сроки проведения
1	2	3	4	5	6	7	8	9	10
Вуоксинское	-	121	16	0,6	СРВ	0,6	Е	72	4кв.2018г.

Ведомости перечета деревьев, назначенных в рубку, и абрисы лесных участков прилагаются (приложение 2 и 3 к Акту).

Меры по обеспечению возобновления:

Квартал 121 Выдел 16 - Не требуется

Мероприятия, необходимые для предупреждения повреждения или поражения смежных насаждений:

Своевременная очистка лесосек от порубочных остатков, вывозка заготовленной древесины с делянок и лесных складов до начала активности энтомовредителей, лесопатологический мониторинг.


Сведения для расчёта степени повреждения:

год образования старого сухостоя 2011-2014 ;

основная причина повреждения древесины Ветровал, бурелом, короед-типограф

Дата проведения обследований Февраль 2018г.

Исполнитель работ по проведению лесопатологического обследования:

Инженер-лесопатолог Филиала ФБУ "Рослесозащита" Центр защиты леса Ленинградской области"
 ФИО Бачин С.П. Подпись 

Ведомость лесных участков с выявленными несоответствиями таксационным описаниям

1	2	3	4	5	6	7	8	9	Таксационная характеристика										Заложено пробных площадей		
									10	11	12	13	14	15	16	17	18	19	20	21	
Источник данных	Год проведения лесоустройства	Номер квартала	Номер выдела	Площадь выдела, га	Целевое назначения лесов	Категория защитных лесов	Номер лесопатологического выдела	Площадь лесопатологического выдела, га	состав	порода	возраст, лет	средняя высота, м	средний диаметр, см	тип леса	тип условий местопрорастания	полнота	бонитет	запас, куб. м/га	количество, шт.	общая площадь, га	

Примечание:

ГО - таксационные описания

Ф - фактическая характеристика лесного насаждения

Полнота 0* - погибший древостой, еденичные жизнеспособные деревья

Исполнитель работ по проведению лесопатологического обследования:

ФИО _____

Бачин С.П.

подпись _____



Результаты проведения лесопатологического обследования лесных насаждений за

Февраль 2018г.


Субъект Российской Федерации Ленинградская область Лесничество (лесопарк) Приозерское
Участковое лесничество Вуоксинское Урочище (дача) _____

1	2	3	4	5	6	7	Таксационная характеристика									17	Распределение запаса насаждения по категориям состояния деревьев, %											29	30	31	32	Назначенные мероприятия	
							8	9	10	11	12	13	14	15	16		18	19	20	21	22	23	24	25	26	27	28					33	34
121	16	0,6	Защитные леса Особо защитные участки лесов		0,6	7	Е	120	25	26	ЧС	0,3	3	143		0	0	10	5	0	15	0	45	0	25		206, 218, 614, 611	90	Ветровал, бурелом, короед-типограф	84	СРВ	0,6	
						1	С	120	24	26						23	0	10	0	0	2	0	45	0	20			67					
						2	Б	85	23	26						35	0	0	0	0	0	0	0	45	0	20				65			
																																СРС	0,0
																																СРВ	0,6
																																УНД	0,0

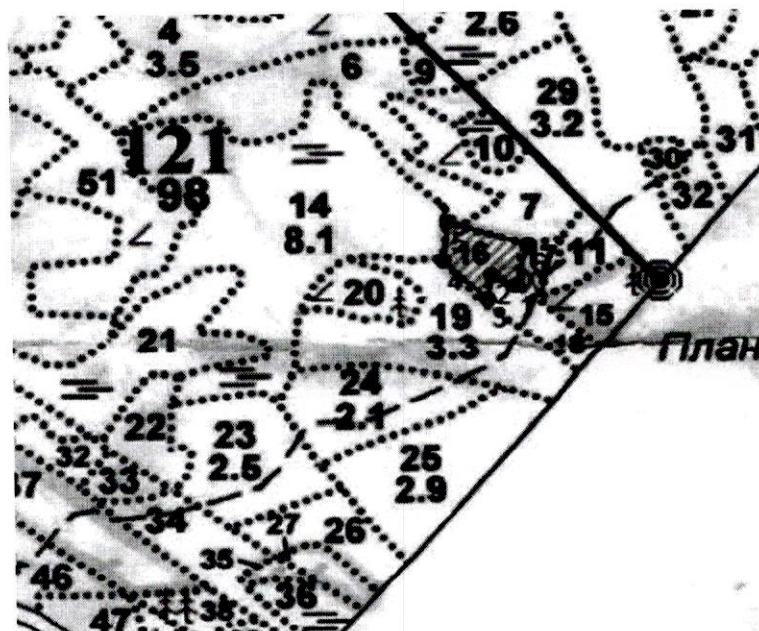
Исполнитель работ по проведению лесопатологического обследования:

ФИО Бачин С.П. подпись

Дата составления документа Февраль 2018г. телефон


8 (812) - 552 - 73 - 55

Абрис участка



Номера точек	Координаты		Румбы линий		Длина, м
	X	Y	Направление	Угол	
1 - 2	60.95708468	29.63248739	СЗ	63°	31
2 - 3	60.95721408	29.6319691	ЮЗ	10°	33
3 - 4	60.95691933	29.63186544	СЗ	45°	75
4 - 5	60.9573938	29.6308733	СВ	6°	53
5 - 6	60.95786826	29.63097695	ЮВ	72°	102
6 - 1	60.9575879	29.63278355	ЮЗ	16°	58

Условные обозначения



Выборочная рубка санитарная



Сплошная рубка санитарная

Исполнитель работ по проведению лесопатологического обследования:

ФИО Бачин С.П.

Подпись 

Дата составления документа

Февраль 2018г. Телефон 8 (812) 552 73 55