

«УТВЕРЖДАЮ»

Должность

Начальник отдела охраны и защиты лесов

Ф.И.О.

Лобовицкий В.В.

Дата

27.10.2017

АКТ

лесопатологического обследования № 377-17/47

лесных насаждений Приозерского лесничества

Ленинградская область
(субъект Российской Федерации)

Способ лесопатологического обследования:

1. Визуальный
2. Инструментальный

Место проведения

Участковое лесничество	Урочище (дача)	Квартал (квартала)	Выдел (выдела)	Площадь, га
Куйбышевское	-	63	31	4,3

Лесопатологическое обследование проведено на общей площади 4,3 га.

1.4 Полнота насаждений после уборки деревьев, подлежащих рубке, составит:

Квартал	Выдел	Полнота насаждений после уборки деревьев, подлежащих рубке	Критическая полнота для данной категории насаждений
63	31	Погибший древостой (0,0)	0,3

Заключение :

С целью предотвращения негативных процессов или снижения ущерба от их воздействия назначено:

Участковое лесничество	Урочище (дача)	Квартал	Выдел	Площадь выдела, га	Вид мероприятия	Площадь мероприятия, га	Порода	Запас на выдел, куб. м	Крайние сроки проведения
1	2	3	4	5	6	7	8	9	10
Куйбышевское	-	63	31	4,3	СРС	4,3	Е	516	2кв.2018г.

Ведомости перечета деревьев, назначенных в рубку, и абрисы лесных участков прилагаются (приложение 2 и 3 к Акту).

Меры по обеспечению возобновления:

Квартал 63 Выдел 31 - Создание лесных культур

Мероприятия, необходимые для предупреждения повреждения или поражения смежных насаждений:

Своевременная очистка лесосек от порубочных остатков, вывозка заготовленной древесины с делянок и лесных складов до начала активности энтомофагов, лесопатологический мониторинг.

Сведения для расчёта степени повреждения:

год образования старого сухостоя 2011-2014 ;

основная причина повреждения древесины Ветровал, бурелом, короед-типограф

Дата проведения обследований Сентябрь 2017г.

Исполнитель работ по проведению лесопатологического обследования:

Инженер-лесопатолог Филиала ФБУ "Рослесозащита "Центр защиты леса Ленинградской области"

ФИО Беляев Д.Ю.

Подпись

Результаты проведения лесопатологического обследования лесных насаждений за

Сентябрь 2017г.

Субъект Российской Федерации
Участковое лесничество

Ленинградская область
Куйбышевское

Лесничество (лесопарк)
Урочище (дача)


Приозерское

1	2	3	4	5	6	7	Таксационная характеристика									17	Распределение запаса насаждения по категориям состояния деревьев, %								29	30	31	32	Назначенные мероприятия								
							8	9	10	11	12	13	14	15	16		18	19	20	21	22	23	24	25					26	27	28	33	34				
63	31	4,3	Защитные леса	Запретные полосы		4,3	9	*	Е	110	26	30	КС		*	2	120	*		0	5	0	0	0	40	0	35	0	20			206, 218, 614	95	Ветровал, бурелом, короел-типограф	94	СРС	4,3
							1	*	Б										15	0	0	0	0	0	0	55	0	30			85						
																													СРС	4,3							
																													СРВ	0,0							
																													УНД	0,0							

Исполнитель работ по проведению лесопатологического обследования:

ФИО Беляев Д.Ю. подпись

Дата составления документа 28.09.17 телефон


8 (812) - 552 - 73 - 55


Ведомость перечета деревьев назначенных в рубку

Временная пробная площадь № _____

Субъект Российской Федерации Ленинградская область
Лесничество (лесопарк) Приозерское, Куйбышевское Квартал 63 Выдел 31
Площадь 4,3 га, _____
Номер очага вредных организмов _____ . Размер пробной площади 4,3 га
Таксационная характеристика :
тип леса КС ; состав 9Е1Б ; возраст 110 ; бонитет 2
полнота Погибший древостой ; запас на га 120 ; возобновление Создание лесных культур
Время и причина ослабления лесного насаждения :
Ветровал, бурелом более 50%

Тип очага вредных организмов : _____ (хронический, эпизодический)
Фаза развития очага : _____ (нарастания численности, собственно вспышка, кризис)

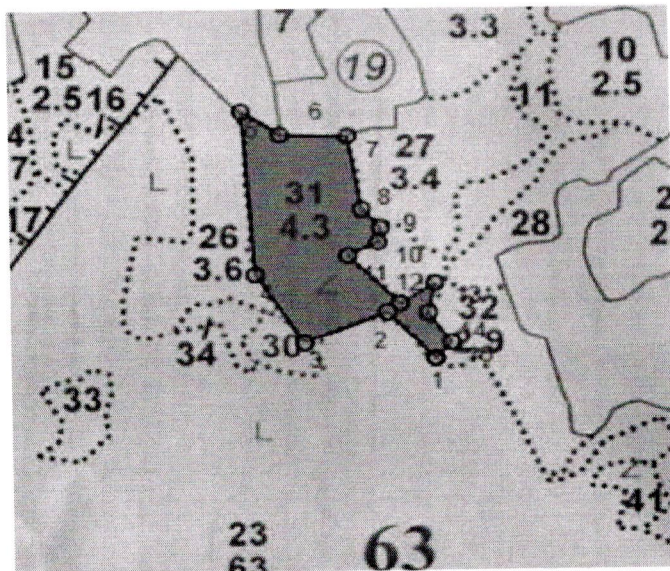
Состояние лесного насаждения, намечаемые мероприятия :
Насаждение с утраченной устойчивостью, проектируемое мероприятие - Сплошная рубка санитарная

Исполнитель работ по проведению лесопатологического обследования :
ФИО Беляев Д.Ю. Подпись 
Дата составления документа 28.09.17 Телефон 8(812) - 552 - 73 - 55

М 1:10000

Приложение 3
к акту лесопатологического обследования

Абрис участка



№ Выдела	Ленты (круговой площадки) перечёта				
	№ ленты (площадки)	длина, м	ширина, м	радиус, м	площадь, га

Номера точек	Координаты		Румбы линий		Длина, м
	X	Y	румб	градусы	
1 - 2	60.9566484	30.13896942	СЗ	42°	89
2 - 3	60.95724541	30.13786761	ЮЗ	68°	113
3 - 4	60.95686577	30.13593419	СЗ	32°	114
4 - 5	60.95773638	30.1348095	СЗ	4°	235
5 - 6	60.95983858	30.13452309	ЮВ	56°	59
6 - 7	60.95954333	30.13542615	ЮВ	88°	84
7 - 8	60.95951836	30.13698853	ЮВ	9°	108
8 - 9	60.9585567	30.13729805	ЮВ	43°	34
9 - 10	60.95833131	30.13773136	ЮЗ	9°	20
10 - 11	60.958151	30.13766946	ЮЗ	63°	43
11 - 12	60.9579787	30.13696587	ЮВ	43°	95
12 - 13	60.95735365	30.13816468	СВ	57°	52
13 - 14	60.95761006	30.13896942	ЮЗ	11°	43

14 - 15	60.95723441	30.13881466	ЮВ	34°	51
15 - 1	60.95685876	30.13934084	ЮЗ	41°	31

Условные обозначения



Выборочная рубка санитарная



Сплошная рубка санитарная

Исполнитель работ по проведению лесопатологического обследования:

ФИО Беляев Д.Ю.

Подпись

Дата составления документа

28.09.17

Телефон

8 (812) 552 73 55