


УТВЕРЖДАЮ:

Должность Председатель комитета
лесного хозяйства
Новгородской области

Ф.И.О Кудрицкий
Анатолий Владимирович

Подпись 

Дата 22.09.2017

**Акт
лесопатологического обследования № 173**

лесных насаждений Маловишерского лесничества
Новгородской области (лесопарка)
(субъект Российской Федерации)

Способ лесопатологического обследования: 1. Визуальный
2. Инструментальный

Место проведения

Участковое лесничество	Урочище (дача)	Квартал (кварталы)	Выдел (выделы)	Площадь, га
Веребьинское	-	253	9	10,9

Лесопатологическое обследование проведено на общей площади 10,9 га.

1. Визуальное лесопатологическое обследование.

Наземное

Дистанционное

1.1. На площади 10,9 га фактическая таксационная характеристика лесного насаждения соответствует (не соответствует) таксационному описанию (нужное подчеркнуть).

Причины несоответствия: -

1.2. Лесные насаждения с нарушенной и утраченной устойчивостью выявлены на площади - га:

Участковое лесничество	Урочище (дача)	Площадь, га		Причина ослабления (гибели)
		с нарушенной устойчивостью	с утраченной устойчивостью	
-	-	-	-	-

Состояние обследованных лесных насаждений приведено в приложении 1.1 к Акту ЛПО.

1.3. В обследованных лесных участках прогнозируется:

Прогноз	Площадь, га
Ослабление лесных насаждений	-
Усыхание лесных насаждений различной степени	-
Развитие очагов вредных организмов	-

1.4. Обнаружено загрязнение лесного участка отходами и выбросами: **промышленными**
бытовыми

Вид загрязнения	Размеры загрязнения			Объем, кубм	Площадь загрязнения, га
	длина, м	ширина, м	высота, м		
-	-	-	-	-	-

ЗАКЛЮЧЕНИЕ

Участковое лесничество	Квартал	Выдел	Площадь, га	Средневзвешенная категория состояния
Веребинское	253	9	10,9	1,43

С целью повышения устойчивости и предотвращения неблагоприятных воздействий на насаждение рекомендуется проведение профилактических биотехнических мероприятий.

Исполнитель работ по проведению лесопатологического обследования:

Ф.И.О. Терехов М. И., инженер -

должность лесопатолог 2 кат.

Ф.И.О. Иванов В. В., инженер -

должность лесопатолог 2 кат.

15.09.2017

Подпись



Подпись





Результаты проведения лесопатологического обследования лесных насаждений за _____ 2017 г.
(месяц)

Субъект Российской Федерации		Новгородская область										Лесничество (лесопарк)										Маловишерское										
Участковое лесничество		Верейбьинское										Урочище (дача)																				
Номер квартала	Номер выдела	Площадь выдела, га	Целевое назначение лесов	Категория защитных лесов	Номер лесопатологического выдела	Площадь лесопатологического выдела, га	Таксационная характеристика лесного насаждения										Распределение деревьев по категориям состояния, в % от запаса										Признаки повреждения деревьев	Доля поврежденных деревьев, %	Причина ослабления, повреждения	Подлежит рубке, %	Назначенные мероприятия	Площадь, га
							состав	порода	возраст	средняя высота, м	средний диаметр, см	тип леса	полнота	фонитет	запас, куб. м/га	Число деревьев на пробе, шт	без признаков ослабления	ослабленные	сильно ослабленные	усыхающие	свежий сухостой	старый сухостой	свежий ветровал	старый ветровал	свежий бурелом	старый бурелом						
253	9	10,9	Защитные, ОЗУ. Участки вокруг населенных пунктов (<1км.)	Запретные полосы	-	-	1	Ос	85	23	26						90	4	-	-	-	1	-	160, 114, 206, 218	10	812, 821, 822	-	Профилактические биотехнические мероприятия	10,9			
							4	Б	85	22	22	ЧС	0,7	3	270	90	5	-	-	2	-	3	-	-	-	160, 114, 206	10	812, 821		-		
							5	Е	85	20	20						75	10	5	-	5	-	5	-	-	-	160, 112, 114, 206, 610	25		812, 821, 343	-	
Итого		10,9														83	7	3	4	3	3	17	10,9									

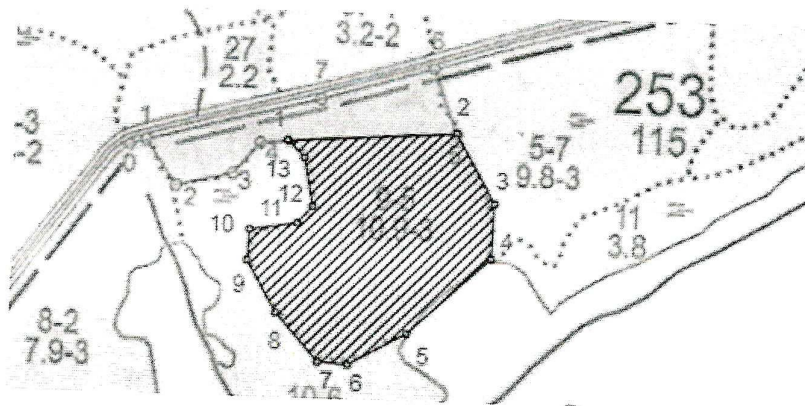
Коды признаков ослабления: 160 - ажурность кроны, 112 - усыхание от 1/4 до 1/2 ветвей в кроне прошлых лет, 114 - усыхание более 3/4 ветвей в кроне прошлых лет, 206 - обрыв корней (вывал) прошлых лет, 218 - слом ствола под кроной прошлых лет, 610 - отработано стволовыми вредителями.

Коды причин ослабления: 812 - переувлажнение, 821 - ветровал прошлых лет, 822 - бурелом прошлых лет, 343 - короед-типограф.

Исполнитель работ по проведению лесопатологического обследования:
 Терехов И.И., инженер - 
 Ф.И.О., должность Шенников А.А., лесовод
 Назаров Ю.А., инженер - 
 Ф.И.О., должность Назаров А.А., лесовод
 Дата составления документа 15.09.2017
 Телефон 8 8162 640-625

Абрис участка
Маловишерского лесничества, Бургинского участкового лесничества, кв. 253, выд. 9.

М 1:10 000



Условные обозначения:  - граница участка

Номер точек	Координаты	Румбы линий	Длина, м
Площадь участка 10,9 га			
1 - 2	58°44'17.1" N 32°47'59.7" E	СВ - 86°	239
2 - 3	58°44'17.9" N 32°48'14.8" E	ЮВ - 30°	113
3 - 4	58°44'14.1" N 32°48'18.4" E	ЮЗ - 2°	77
4 - 5	58°44'11.2" N 32°48'18.4" E	ЮЗ - 48°	157
5 - 6	58°44'06.8" N 32°48'11.0" E	ЮЗ - 61°	94
6 - 7	58°44'05.7" N 32°48'05.1" E	СЗ - 86°	42
7 - 8	58°44'05.7" N 32°48'02.9" E	СЗ - 43°	90
8 - 9	58°44'08.3" N 32°47'59.0" E	СЗ - 31°	83
9 - 10	58°44'11.0" N 32°47'56.5" E	СВ - 4°	42
10 - 11	58°44'12.7" N 32°47'57.0" E	СВ - 81°	67
11 - 12	58°44'12.6" N 32°47'00.5" E	СВ - 42°	32
12 - 13	58°44'16.3" N 32°47'01.0" E	СЗ - 11°	70
13 - 1	58°44'17.5" N 32°47'59.8" E	СЗ - 45°	34

Исполнитель работ по проведению лесопатологического обследования:

ФИО, должность Шанов В.В., инженер-лесопатолог, АКАД.

Подпись

Дата составления документа 15.09.2017 Телефон (8 8162) 640-625