

УТВЕРЖДАЮ:
Должность начальник отдела охраны и учета
Ф.И.О. Латышев В.В.
Дата 08.12.2017

Акт
лесопатологического обследования № 118-179/КЛ-16
лесных насаждений Северо-западного лесничества
Ленинградской области

Способ лесопатологического обследования: Визуальное
Инструментальное V

Место проведения:

Участковое лесничество	Урочище (дача)	Квартал (кварталы)	Выдел (выделы)	Площадь, га
Калининское	-	127	8	4,2

Лесопатологическое обследование проведено на общей площади 4,2 га.

2. Инструментальное обследование лесного участка.

Уч. лесничество: Калининское, участок: - Кв. 127 выд. 8 ЛП выдел: -.

2.1. Фактическая таксационная характеристика лесного насаждения не соответствует таксационному описанию. Причины несоответствия:

Изменение санитарного и лесопатологического состояния.

Ведомость лесных участков с выявленными несоответствиями таксационным описаниям приведена в приложении 1 к данному Акту.

2.2. Состояние насаждений: с утраченной устойчивостью.



с нарушенной устойчивостью

Причины повреждения: повреждение (заселено или отработано) короедом-типографом (код 343), некрозно-раковые заболевания стволов (код 370), трутовик ложный осиновый (код 358), воздействия сильных ветров прошлых лет, повлекшие наклон более 10°, изгиб или вывал деревьев (код 821), чага, трутовик скошенный (код 363), гнили стволовые (код 350). Данные причины определены по следующим признакам: наличие на стволе под кроной раковых ран, язв, образований (<1/2 окр.ствола) (код 806), наличие плодовых тел на стволе (код 801), заселено <3/4 окр.ствола под кроной (код 611), заселено >3/4 окр.ствола под кроной (код 612), отработано >3/4 окр.ствола под кроной (код 614), механические повреждения обрыв корней (ывал) прошлых лет (код 206), наличие гнили (код 832), механические повреждения ствола под кроной пр. лет (>2/3 окружн. ствола) (код 214).

Заселено (отработано) стволовыми вредителями:

Вид вредителя	Порода	Встречаемость (% заселенных деревьев)	Степень заселения лесного насаждения (слабая, средняя, сильная)
короед-типограф	Е	37,33 (отработано 8)	сильная
-	-	-	-
-	-	-	-
-	-	-	-
-	-	-	-

Повреждено огнем:

Вид пожара	Порода	Состояние корневых лап		Состояние корневой шейки		Подсушивание луба	
		процент поврежденных огнем корней	процент деревьев с данным повреждением	ожог корневой шейки по окружности (1/4; 2/4; 3/4; более 3/4)	процент деревьев с данным повреждением	по окружности (1/4; 2/4; 3/4; более 3/4)	процент деревьев с данным повреждением
-	-	-	-	-	-	-	-
-	-	-	-	-	-	-	-
-	-	-	-	-	-	-	-
-	-	-	-	-	-	-	-

Поражено болезнями:

Вид болезни	Порода	Встречаемость (% пораженных деревьев)	Степень заселения лесного насаждения (слабая, средняя, сильная)
некрозно-раковые заболевания стволов	Е	16,03	слабая
трутовик ложный осиновый	Ос	2,29	единичная
Чага	Б	4,58	единичная
стволовые гнили	Б	2,29	единичная
-	-	-	-
-	-	-	-

2.3. Выборке подлежит 46,2 % деревьев по запасу,

в том числе:

ослабленных 0 %,

сильно ослабленных 11,2 %, причины назначения: трутовик ложный осиновый;

усыхающих 19,9 %, причины назначения: повреждение короедом-типографом;

свежего сухостоя 6,3 %,

свежего ветровала 0 %,

свежего бурелома 0,7 %,

старого сухостоя 2,7 %,

старого ветровала 5,4 %,

старого бурелома 0 %,

аварийных 0 %.

2.4. Полнота лесного насаждения после уборки деревьев, подлежащих рубке, составит 0,24.

Критическая полнота для данной категории лесных насаждений составляет 0,3.

ЗАКЛЮЧЕНИЕ

С целью предотвращения негативных процессов или снижения ущерба от их воздействия назначено:

Участковое лесничество	Урочище (дача)	Квартал	Выдел	Площадь выдела, га	Вид мероприятия	Площадь мероприятия, га	Порода	Выбираемый запас на выдел, куб. м	Крайние сроки проведения
Калининское	-	127	8	4,2	СРС	4,2	Е	819	2018 год

Ведомость перечета деревьев, назначенных в рубку, и абрис лесного участка прилагаются (приложение 2 и 3 к данному акту).

Меры по обеспечению возобновления: создание лесных культур, сохранение подроста, оставление семенных деревьев сосны.

Мероприятия, необходимые для предупреждения повреждения или поражения смежных насаждений: своевременное проведение проектируемых мероприятий, надзор за санитарным и лесопатологическим состоянием.

Сведения для расчета степени повреждения:


год образования старого сухостоя: 2014-2016

основная причина повреждения древесины: вторичные стволовые вредители и сапрофитные гнили

Дата проведения обследований: 18.08.2017 года.

Исполнитель работ по проведению лесопатологического обследования:

Главный инженер Гриднев Н. А.



20.11.2017

Результаты проведения лесопатологического обследования
лесных насаждений за _____ года.
Субъект Российской Федерации: Ленинградская область. Лесничество (лесопарк): Северо-западное.
Участковое лесничество: Калининское. Урочище (лесная дача): -.

1	2	3	4	5	6	7	Таксационная характеристика лесного насаждения								17	Распределение деревьев по категориям состояния, % от запаса										31	32	Назначенные мероприятия						
							8	9	10	11	12	13	14	15		16	18	19	20	21	22	23	24	25	26			27	28	29	30	33	34	
Номер квартала	Номер выдела	Площадь выдела, га	Целевое назначение лесов	Категория защитных лесов	Номер лесопатологического выдела	Площадь лесопатологического выдела, га	состав	попада	возраст	средняя высота, м	средний диаметр, см	тип леса	полнота	бонитет	запас, куб. м/га	без признаков ослабления	ослабленные	сильно ослабленные	усыхающие	свежий сухостой	старый сухостой	свежий ветровал	старый ветровал	свежий бурелом	старый бурелом	аварийные деревья	Признаки повреждения деревьев	Доля поврежденных деревьев, %	Причина ослабления, поврежденная	Полужив рубке, %	вид	площадь, га		
127	8	4,2	Защитные	Запретные полосы, расположенные вдоль водных объектов	-	-	6Е2Б Ос С	Итого	100	23	24	ЧС	0,45*	3	195*	131	7,7	25,3	32,0	19,9	6,3	2,7	9,6	3,0	0,7	5,4	806,801, 611,612, 614,206, 832,214	60,3	343,370, 358,821, 363,350	46,2				
							6	Е	-	-	-	-	-	-	-	75	3,4	9,4	30,4	35,7	6,6	4,9	9,6			806,611, 612,614, 206	85,3	343,370, 821	56,7					
							2	Б	-	-	-	-	-	-	-	39		69,5	16,3		11,2			3,0		801,832, 214	30,8	363,350, 821	14,2					
							1	Ос	-	-	-	-	-	-	-	6		5,8	94,2							801	50,0	358	94,2					
							1	С	-	-	-	-	-	-	-	11	65,2	34,8										0,0		0,0			СРС	4,2

Показатели, не соответствующие таксационному описанию отмечаются "*" - Расшифровка кодов причин и признаков указана в акте.
Исполнитель работ по проведению лесопатологического обследования:

Главный инженер Гриднев Н. А.
Дата составления документа: 20.11.2017 года. Телефон: 89155882187.

Ведомость перечета деревьев назначенных в рубку

ВРЕМЕННАЯ ПРОБНАЯ ПЛОЩАДЬ № _____

Субъект Российской Федерации: Ленинградская область.

Лесничество (лесопарк): Северо-западное. Квартал: 127. Выдел: 8.

Площадь: 4,2 га.

Номер очага вредных организмов б/н. Размер пробной площади: 0,4 га.

Таксационная характеристика:

тип леса: ЧС; состав: 6Е2Б1Ос1С; возраст: 100 лет; бонитет: 3.

полнота: 0,45; запас на га: 195; возобновление: редкое, состав: 10Е, 2 тыс.шт. на га.

Время и причина ослабления лесного насаждения:

Причины повреждения: повреждение (заселено или отработано) короедом-типографом (код 343), некрозно-раковые заболевания стволов (код 370), трутовик ложный осиновый (код 358), воздействия сильных ветров прошлых лет, повлекшие наклон более 10°, изгиб или вывал деревьев (код 821), чага, трутовик скошенный (код 363), гнили стволовые (код 350).

Данные причины определены по следующим признакам: наличие на стволе под кроной раковых ран, язв, образований (<1/2 окр.ствола) (код 806), наличие плодовых тел на стволе (код 801), заселено <3/4 окр.ствола под кроной (код 611), заселено >3/4 окр.ствола под кроной (код 612), отработано >3/4 окр.ствола под кроной (код 614), механические повреждения обрыв корней (вывал) прошлых лет (код 206), наличие гнили (код 832), механические повреждения ствола под кроной пр. лет (>2/3 окружн. ствола) (код 214).

Тип очага вредных организмов: эпизодический.

Фаза развития очага вредных организмов: кризис.


Состояние лесного насаждения, намечаемые мероприятия:

Состояние насаждений: насаждение с утраченной, нарушенной устойчивостью.

Намечаемое мероприятие: СРС.

Исполнитель работ по проведению лесопатологического обследования:

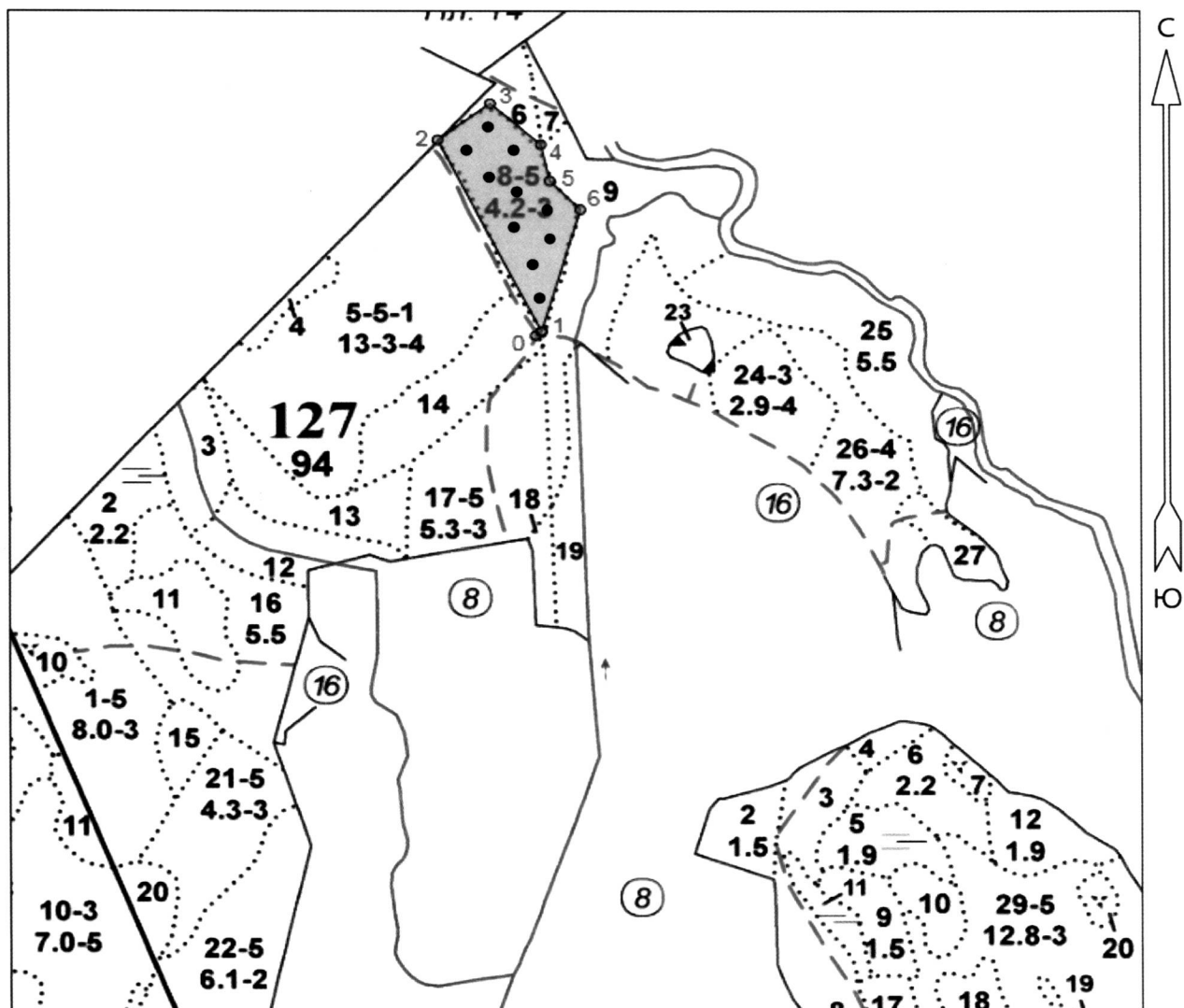
Главный инженер Гриднев Н. А.



Дата составления документа: 20.11.2017 года. Телефон: 89155882187.

Абрис участка

Масштаб 1:10000



N выдела	Ленты (круговой площадки) перече́та				
	№ круговой площадки	Длина, м	Ширина, м	Радиус, м	Площадь, га
8	1	-	-	11,3	0,04
	2	-	-	11,3	0,04
	3	-	-	11,3	0,04
	4	-	-	11,3	0,04
	5	-	-	11,3	0,04
	6	-	-	11,3	0,04
	7	-	-	11,3	0,04
	8	-	-	11,3	0,04
	9	-	-	11,3	0,04
	10	-	-	11,3	0,04

Условные обозначения: ● размерная пробная площадь.

Исполнитель работ по проведению лесопатологического обследования:

Главный инженер Гриднев Н. А.

Дата составления документа: 20.11.2017 года. Телефон: 89155882187.

Номера точек	Координаты	Румбы линий, ^о	Длина, м
0->1	60.8321/28.6891	СВ 51° 50'	12
1->2	60.8321/28.6893	СЗ 25° 49'	371,1
2->3	60.8352/28.6865	СВ 52° 34'	103,1
3->4	60.8357/28.6879	ЮВ 48° 17'	106,1
4->5	60.8351/28.6894	ЮВ 12° 29'	64,7
5->6	60.8346/28.6896	ЮВ 44° 08'	68,4
6->1	60.8341/28.6904	ЮЗ 15° 56'	222,4

Исполнитель работ по проведению лесопатологического обследования:

Главный инженер Гриднев Н. А.

Дата составления документа: 20.11.2017 года. Телефон: 89155882187.