

УТВЕРЖДАЮ:  
Начальник отдела охраны и учета лесов  
Должность \_\_\_\_\_  
Ф.И.О. Латышев В.А.  
Дата 03.11.2017

Акт  
лесопатологического обследования № 058-129/кл-8  
лесных насаждений Северо-западного лесничества  
Ленинградской области

Способ лесопатологического обследования: Визуальное  
Инструментальное V

Место проведения:

Участковое лесничество	Урочище (дача)	Квартал (кварталы)	Выдел (выделы)	Площадь, га
Калининское	-	142	19	1,4

Лесопатологическое обследование проведено на общей площади 1,4 га.

2. Инструментальное обследование лесного участка.

Уч. лесничество: Калининское, участок: - Кв. 142 выд. 19 ЛП выдел: -.

2.1. Фактическая таксационная характеристика лесного насаждения не соответствует таксационному описанию. Причины несоответствия:

Изменение санитарного и лесопатологического состояния.

Ведомость лесных участков с выявленными несоответствиями таксационным описаниям приведена в приложении 1 к данному Акту.

2.2. Состояние насаждений: с утраченной устойчивостью.

√

с нарушенной устойчивостью

√

Причины повреждения: повреждение (заселено или отработано) короедом-типографом (код 343), некрозно-раковые заболевания стволов (код 370), воздействия сильных ветров прошлых лет, повлекшие наклон более 10°, изгиб или вывал деревьев (код 821), трутовик ложный осиновый (код 358). Данные причины определены по следующим признакам: наличие на стволе под кроной раковых ран, язв, образований (<1/2 окр.ствола) (код 806), отработано >3/4 окр.ствола под кроной (код 614), заселено >3/4 окр.ствола под кроной (код 612), механические повреждения обрыв корней (вывал) прошлых лет (код 206), наличие плодовых тел на стволе (код 801).

Заселено (отработано) стволовыми вредителями:

Вид вредителя	Порода	Встречаемость (% заселенных деревьев)	Степень заселения лесного насаждения (слабая, средняя, сильная)
короед-типограф	Е	11,57 (отработано 19,44)	слабая
-	-	-	-
-	-	-	-
-	-	-	-
-	-	-	-
-	-	-	-

Повреждено огнем:

Вид пожара	Порода	Состояние корневых лап		Состояние корневой шейки		Подсушивание луба	
		процент поврежденных огнем корней	процент деревьев с данным повреждением	ожог корневой шейки по окружности (1/4; 2/4; 3/4; более 3/4)	процент деревьев с данным повреждением	по окружности (1/4; 2/4; 3/4; более 3/4)	процент деревьев с данным повреждением
-	-	-	-	-	-	-	-
-	-	-	-	-	-	-	-
-	-	-	-	-	-	-	-
-	-	-	-	-	-	-	-
-	-	-	-	-	-	-	-

Поражено болезнями:

Вид болезни	Порода	Встречаемость (% пораженных деревьев)	Степень заселения лесного насаждения (слабая, средняя, сильная)
некрозно-раковые заболевания стволов	Е	35,71	сильная
трутовик ложный осиновый	Ос	2,10	единичная
-	-	-	-
-	-	-	-
-	-	-	-
-	-	-	-

2.3. Выборке подлежит 51,5 % деревьев по запасу,

в том числе:

ослабленных 0 %,

сильно ослабленных 1,8 %, причины назначения: трутовик ложный осиновый;

усыхающих 12,7 %, причины назначения: повреждение короедом-типографом;

свежего сухостоя 18,4 %,

свежего ветровала 0 %,

свежего бурелома 0 %,

старого сухостоя 7,4 %,

старого ветровала 11,2 %,

старого бурелома 0 %,

аварийных 0 %.

2.4. Полнота лесного насаждения после уборки деревьев, подлежащих рубке, составит 0,19.

Критическая полнота для данной категории лесных насаждений составляет 0,3.

## ЗАКЛЮЧЕНИЕ

С целью предотвращения негативных процессов или снижения ущерба от их воздействия назначено:

Участковое лесничество	Урочище (дача)	Квартал	Выдел	Площадь выдела, га	Вид мероприятия	Площадь мероприятия, га	Порода	Выбираемый запас на выдел, куб. м	Крайние сроки проведения
Калининское	-	142	19	1,4	СРС	1,4	Е	246	2018 год

Ведомость перечета деревьев, назначенных в рубку, и абрис лесного участка прилагаются (приложение 2 и 3 к данному акту).

Меры по обеспечению возобновления: создание лесных культур, сохранение подроста, оставление семенных деревьев сосны.

Мероприятия, необходимые для предупреждения повреждения или поражения смежных насаждений: своевременное проведение проектируемых мероприятий, надзор за санитарным и лесопатологическим состоянием.

Сведения для расчета степени повреждения:

год образования старого сухостоя: 2014-2016

основная причина повреждения древесины: вторичные стволовые вредители и сапрофитные гнили

Дата проведения обследований: 18.08.2017 года.

Исполнитель работ по проведению лесопатологического обследования:

Главный инженер Гриднев Н. А.



18.10.2017

Ведомость  
лесных участков с выявленными несоответствиями таксационным описаниям

Источник данных	Год проведения лесоустройства	Номер квартала	Номер выдела	Площадь выдела, га	Целевое назначение лесов	Категория защитных лесов	Номер лесопатологического выдела	Площадь лесопатологического выдела, га	Таксационная характеристика										Заложено пробных площадей	
									состав	порода	возраст, лет	средняя высота, м	средний диаметр, см	тип леса	тип условий место произрастания	полнота	бонитет	запас, куб. м/га	количество, шт.	общая площадь, га
ТО	2015	142	19	1,4	Защитные	Запретные полосы, расположенные вдоль водных объектов	-	-	7Е2Б1Ос+Е	Ель	100	24	28	ЧС	В2	0,5	2	225		
Ф		142	19	1,4	Защитные	Запретные полосы, расположенные вдоль водных объектов	-	-	10Е+Ос+С+Б	Ель	100	24	32	ЧС	В2	0,39	2	176	1	1,4

Примечание:


Причины несоответствия таксационного описания:

ТО - таксационные описания

Ф - фактическая характеристика лесного насаждения

Исполнитель работ по проведению лесопатологического обследования:

Главный инженер Гриднев Н. А.



Изменение санитарного и лесопатологического состояния.

Результаты проведения лесопатологического обследования  
лесных насаждений за август 2012 года.

Субъект Российской Федерации: Ленинградская область. Лесничество (лесопарк): Северо-западное.

Участковое лесничество: Калининское. Урочище (лесная дача): -

1	2	3	4	5	6	7	Таксационная характеристика лесного насаждения									17	Распределение деревьев по категориям состояния, % от запаса											Назначенные мероприятия							
							8	9	10	11	12	13	14	15	16		18	19	20	21	22	23	24	25	26	27	28	29	30	31	32	33	34		
Номер квартала	Номер выдела	Площадь выдела, га	Целевое назначение лесов	Категория защитных лесов	Номер лесопатологического выдела	Площадь выдела, га	состав	порода	возраст	средняя высота, м	средний диаметр, см	тип леса	полнота	бонитет	запас, куб. м/га	Число деревьев на пробе, шт.	без признаков ослабления	ослабленные	сильно ослабленные	усыхающие	свежий сухостой	старый сухостой	свежий ветровал	старый ветровал	свежий бурелом	старый бурелом	аварийные деревья	Признаки повреждения деревьев	Доля поврежденных деревьев, %	Причина ослабления, повреждения	Подлежит рубке, %	вид	площадь, га		
142	19	1,4	Защитные	Запретные полосы, расположенные вдоль водных объектов	-	-	10E+Oc+C+Б	Итого	100	24	32	ЧС	0,39*	2	176*	238	1,3	18,7	30,3	12,7	18,4	7,4						806, 614, 612, 206, 801.	75,2	343, 370, 821, 358.	51,5				
							10	Е	-	-	-	-	-	-	-	216		17,4	30,2	13,4	19,4	7,8						806, 614, 612, 206.	80,6	343, 370, 821.	52,4				
							+	Ос	-	-	-	-	-	-	-	10	27,2	12,7	60,1									801.	50,0	358.	60,1				
							+	С	-	-	-	-	-	-	-	6	37,7	62,3																	
							+	Б	-	-	-	-	-	-	-	6		100,0																	
							-	-	-	-	-	-	-	-	-	-																			
							-	-	-	-	-	-	-	-	-	-																			
							-	-	-	-	-	-	-	-	-	-																			
							-	-	-	-	-	-	-	-	-	-																			
							-	-	-	-	-	-	-	-	-	-																			
							-	-	-	-	-	-	-	-	-	-																			
							-	-	-	-	-	-	-	-	-	-																			
							-	-	-	-	-	-	-	-	-	-																			
							-	-	-	-	-	-	-	-	-	-																			
							-	-	-	-	-	-	-	-	-	-																			
							-	-	-	-	-	-	-	-	-	-																			
							-	-	-	-	-	-	-	-	-	-																			
							-	-	-	-	-	-	-	-	-	-																			
							-	-	-	-	-	-	-	-	-	-																			
							-	-	-	-	-	-	-	-	-	-																			
							-	-	-	-	-	-	-	-	-	-																			
							-	-	-	-	-	-	-	-	-	-																			
							-	-	-	-	-	-	-	-	-	-																			
							-	-	-	-	-	-	-	-	-	-																			
							-	-	-	-	-	-	-	-	-	-																			
							-	-	-	-	-	-	-	-	-	-																			
							-	-	-	-	-	-	-	-	-	-																			
							-	-	-	-	-	-	-	-	-	-																			
							-	-	-	-	-	-	-	-	-	-																			
							-	-	-	-	-	-	-	-	-	-																			
							-	-	-	-	-	-	-	-	-	-																			
							-	-	-	-	-	-	-	-	-	-																			
							-	-	-	-	-	-	-	-	-	-																			
							-	-	-	-	-	-	-	-	-	-																			
							-	-	-	-	-	-	-	-	-	-																			
							-	-	-	-	-	-	-	-	-	-																			
							-	-	-	-	-	-	-	-	-	-																			
							-	-	-	-	-	-	-	-	-	-																			
							-	-	-	-	-	-	-	-	-	-																			
							-	-	-	-	-	-	-	-	-	-																			
							-	-	-	-	-	-	-	-	-	-																			
							-	-	-	-	-	-	-	-	-	-																			
							-	-	-	-	-	-	-	-	-	-																			
							-	-	-	-	-	-	-	-	-	-																			
							-	-	-	-	-	-	-	-	-	-																			
							-	-	-	-	-	-	-	-	-	-																			
							-	-	-	-	-	-	-	-	-	-																			
							-	-	-	-	-	-	-	-	-	-																			
							-	-	-	-	-	-	-	-	-	-																			
							-	-	-	-	-	-	-	-	-	-																			
							-	-	-	-	-	-	-	-	-	-																			
							-	-	-	-	-	-	-	-	-	-																			
							-	-	-	-	-	-	-	-	-	-																			
							-	-	-	-	-	-	-	-	-	-																			
							-	-	-	-	-	-	-	-	-	-																			
							-	-	-	-	-	-	-	-	-	-																			

Ведомость перечета деревьев назначенных в рубку

ВРЕМЕННАЯ ПРОБНАЯ ПЛОЩАДЬ № 1

Субъект Российской Федерации: Ленинградская область.

Лесничество (лесопарк): Северо-западное. Квартал: 142. Выдел: 19.

Площадь: 1,4 га.

Номер очага вредных организмов б/н. Размер пробной площади: 1,4 га.

Таксационная характеристика:

тип леса: ЧС; состав: 10Е+Ос+С+Б; возраст: 100 лет; бонитет: 2.

полнота: 0,39; запас на га: 176; возобновление: редкое, состав: 10Е, 1,5 тыс.шт. на га.

Время и причина ослабления лесного насаждения:

Причины повреждения: повреждение (заселено или отработано) короедом-типографом (код 343), некрозно-раковые заболевания стволов (код 370), воздействия сильных ветров прошлых лет, повлекшие наклон более 10°, изгиб или вывал деревьев (код 821), трутовик ложный осиновый (код 358). Данные причины определены по следующим признакам: наличие на стволе под кроной раковых ран, язв, образований (<1/2 окр.ствола) (код 806), отработано >3/4 окр.ствола под кроной (код 614), заселено >3/4 окр.ствола под кроной (код 612), механические повреждения обрыв корней (вывал) прошлых лет (код 206), наличие плодовых тел на стволе (код 801).

Тип очага вредных организмов: эпизодический.

Фаза развития очага вредных организмов: кризис.


Состояние лесного насаждения, намечаемые мероприятия:

Состояние насаждений: насаждение с утраченной, нарушенной устойчивостью.

Намечаемое мероприятие: СРС.

Исполнитель работ по проведению лесопатологического обследования:

Главный инженер Гриднев Н. А.

  
\_\_\_\_\_

Дата составления документа: 16.10.2017 года. Телефон: 89155882187.

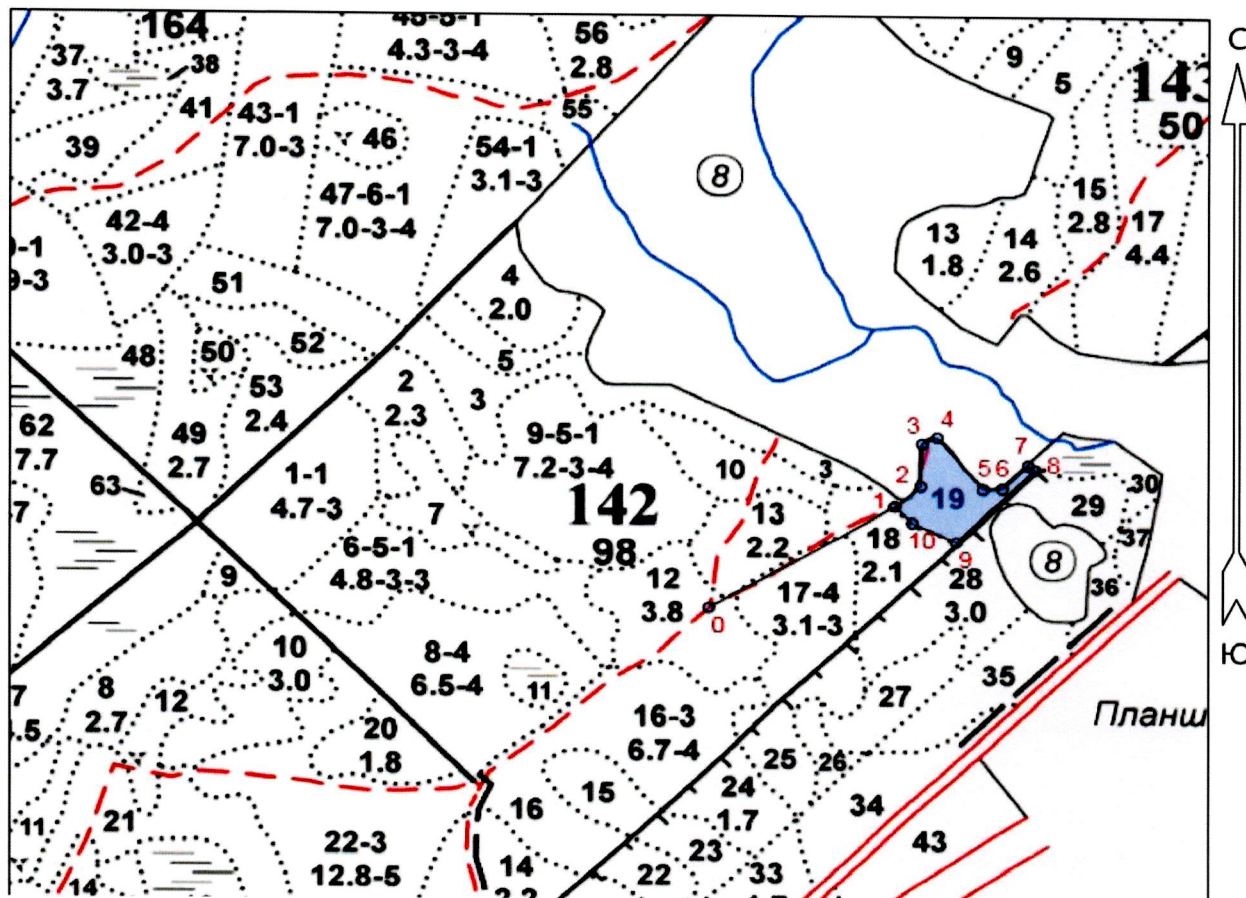






Абрис участка

Масштаб 1:10000



№ выдела	Ленты (круговой площадки) перечега				
	Сплошной перечет	Длина, м	Ширина, м	Радиус, м	Площадь, га
19	Сплошной перечет				1,40

Номера точек	Координаты	Румбы линий, °	Длина, м
0->1	60.7883/28.6614	СВ 58° 38'	321.8
1->2	60.7897/28.6664	СВ 49° 08'	50.3
2->3	60.7900/28.6670	СВ 1° 35'	68.8
3->4	60.7906/28.6671	СВ 65° 27'	24.7
4->5	60.7907/28.6675	ЮВ 39° 11'	107.4
5->6	60.7900/28.6687	СВ 88° 13'	28.3
6->7	60.7900/28.6692	СВ 45° 18'	52.8
7->8	60.7903/28.6700	ЮВ 55° 25'	12.4
8->9	60.7902/28.6702	ЮЗ 44° 53'	163.8
9->10	60.7891/28.6680	СЗ 64° 57'	71.9
10->1	60.7895/28.6668	СЗ 44° 45'	36.5

Условные обозначения:

Исполнитель работ по проведению лесопатологического обследования:

Главный инженер Гриднев Н. А.

Дата составления документа: 16.10.2017 года. Телефон: 89155882187.