

УТВЕРЖДАЮ:

Должность начальник отдела охраны и заповедов

Ф.И.О. Латышев В.Ф.

Дата 03.11.2017

Акт
лесопатологического обследования № 052-179/кл-8
лесных насаждений Северо-западного лесничества
Ленинградской области

Способ лесопатологического обследования: Визуальное
Инструментальное V

Место проведения:

Участковое лесничество	Урочище (дача)	Квартал (кварталы)	Выдел (выделы)	Площадь, га
Калининское	-	127	13	3

Лесопатологическое обследование проведено на общей площади 3 га.

2. Инструментальное обследование лесного участка.

Уч. лесничество: Калининское, участок: - Кв. 127 выд. 13 ЛП выдел: -.

2.1. Фактическая таксационная характеристика лесного насаждения не соответствует таксационному описанию. Причины несоответствия:

Изменение санитарного и лесопатологического состояния.

Ведомость лесных участков с выявленными несоответствиями таксационным описаниям приведена в приложении 1 к данному Акту.

2.2. Состояние насаждений: с утраченной устойчивостью.

с нарушенной устойчивостью

Причины повреждения: некрозно-раковые заболевания стволов (код 370), повреждение (заселено или отработано) короедом-типографом (код 343), трутовик ложный осиновый (код 358), воздействия сильных ветров прошлых лет, повлекшие наклон более 10°, изгиб или вывал деревьев (код 821), чага, трутовик скошенный (код 363). Данные причины определены по следующим признакам: наличие на стволе под кроной раковых ран, язв, образований (<1/2 окр.ствола) (код 806), наличие плодовых тел на стволе (код 801), заселено >3/4 окр.ствола под кроной (код 612), заселено <3/4 окр.ствола под кроной (код 611), отработано >3/4 окр.ствола под кроной (код 614), механические повреждения ствола под кроной пр. лет (>2/3 окружн. ствола) (код 214).

Заселено (отработано) стволовыми вредителями:

Вид вредителя	Порода	Встречаемость (% заселенных деревьев)	Степень заселения лесного насаждения (слабая, средняя, сильная)
короед-типограф	Е	43,59 (отработано 7,69)	сильная
-	-	-	-
-	-	-	-
-	-	-	-
-	-	-	-
-	-	-	-

Повреждено огнем:

Вид пожара	Порода	Состояние корневых лап		Состояние корневой шейки		Подсушивание луба	
		процент поврежденных огнем корней	процент деревьев с данным повреждением	ожог корневой шейки по окружности (1/4; 2/4; 3/4; более 3/4)	процент деревьев с данным повреждением	по окружности (1/4; 2/4; 3/4; более 3/4)	процент деревьев с данным повреждением
-	-	-	-	-	-	-	-
		-	-	-	-	-	-
		-	-	-	-	-	-
		-	-	-	-	-	-
		-	-	-	-	-	-
		-	-	-	-	-	-
		-	-	-	-	-	-

Поражено болезнями:

Вид болезни	Порода	Встречаемость (% пораженных деревьев)	Степень заселения лесного насаждения (слабая, средняя, сильная)
некрозно-раковые заболевания стволов	Е	14,10	слабая
трутовик ложный осиновый	Ос	3,85	единичная
Чага	Б	7,69	единичная
-	-	-	-
-	-	-	-
-	-	-	-

2.3. Выборке подлежит 38,9 % деревьев по запасу,

в том числе:

ослабленных 0 %,

сильно ослабленных 13,1 %, причины назначения: трутовик ложный осиновый;

усыхающих 17,4 %, причины назначения: повреждение короедом-типографом;

свежего сухостоя 0 %,

свежего ветровала 0 %,

свежего бурелома 0 %,

старого сухостоя 5,1 %,

старого ветровала 0 %,

старого бурелома 3,3 %,

аварийных 0 %.

2.4. Полнота лесного насаждения после уборки деревьев, подлежащих рубке, составит 0,25.

Критическая полнота для данной категории лесных насаждений составляет 0,3.

ЗАКЛЮЧЕНИЕ

С целью предотвращения негативных процессов или снижения ущерба от их воздействия назначено:

Участковое лесничество	Урочище (дача)	Квартал	Выдел	Площадь выдела, га	Вид мероприятия	Площадь мероприятия, га	Порода	Выбираемый запас на выдел, куб. м	Крайние сроки проведения
Калининское	-	127	13	3	СРС	3	Е	549	2018 год

Ведомость перечета деревьев, назначенных в рубку, и абрис лесного участка прилагаются (приложение 2 и 3 к данному акту).

Меры по обеспечению возобновления: создание лесных культур, сохранение подроста, оставление семенных деревьев сосны.

Мероприятия, необходимые для предупреждения повреждения или поражения смежных насаждений: своевременное проведение проектируемых мероприятий, надзор за санитарным и лесопатологическим состоянием.

Сведения для расчета степени повреждения:

год образования старого сухостоя: 2014-2016

основная причина повреждения древесины: вторичные стволовые вредители и сапрофитные гнили

Дата проведения обследований: 18.08.2017 года.

Исполнитель работ по проведению лесопатологического обследования:

Главный инженер Гриднев Н. А.



16.10.2017

Ведомость
лесных участков с выявленными несоответствиями таксационным описаниям

Источник данных	Год проведения лесоустройства	Номер квартала	Номер выдела	Площадь выдела, га	Целевое назначение лесов	Категория защитных лесов	Номер лесопатологического выдела	Площадь лесопатологического выдела,	Таксационная характеристика										Заложено пробных площадей	
									состав	порода	возраст, лет	средняя высота, м	средний диаметр, см	тип леса	тип условий место	полнота	бонитет	запас, куб. м/га	количество, шт.	общая площадь, га
ТО	2015	127	13	3	Защитные	Запретные полосы, расположенные вдоль водных объектов	-	-	5Е2С2Ос1Б	Ель	90	24	28	ЧС	В2	0,6	2	271		
Ф		127	13	3	Защитные	Запретные полосы, расположенные вдоль водных объектов	-	-	6Е2Б1Ос1С	Ель	90	24	28	ЧС	В2	0,41	2	183	10	0,4

Примечание:

Причины несоответствия таксационного описания:


ТО - таксационные описания

Ф - фактическая характеристика лесного насаждения

Изменение санитарного и лесопатологического состояния.

Исполнитель работ по проведению лесопатологического обследования:

Главный инженер Гриднев Н. А.



Результаты проведения лесопатологического обследования
лесных насаждений за 2017 года.

Субъект Российской Федерации: Ленинградская область. Лесничество (лесопарк): Северо-западное.
Участковое лесничество: Калининское. Урочище (лесная дача): -.

1	2	3	4	5	6	7	Таксационная характеристика лесного насаждения									17	Распределение деревьев по категориям состояния, % от запаса											29	30	31	32	Назначенные мероприятия				
							8	9	10	11	12	13	14	15	16		18	19	20	21	22	23	24	25	26	27	28					33	34			
127	13	3	Защитные	Запретные полосы, расположенные вдоль водных объектов	-	-	6Е2Б1Ос1С	Итого	90	24	28	ЧС	0,41*	2	183*	78	5,7	21,7	46,8	17,4		5,1									806, 801, 612, 611, 614, 214.	61,5	370, 343, 358, 821, 363.	38,9	СРС	3
						6	Е	-	-	-	-	-	-	-	39		10,3	51,2	27,3		8,0								806, 612, 611, 614, 214	87,2	370, 343, 821.	38,6				
						2	Б	-	-	-	-	-	-	-	30		86,7	6,3											214, 801.	36,7	821, 363.	7,0				
						1	Ос	-	-	-	-	-	-	-	3			100,0											801.	100,0	358.	100,0				
						1	С	-	-	-	-	-	-	-	6	100,0														0,0		0,0				
								-	-	-	-	-	-	-	-																					
								-	-	-	-	-	-	-	-																					
								-	-	-	-	-	-	-	-																					
								-	-	-	-	-	-	-	-																					

Показатели, не соответствующие таксационному описанию отмечаются "*" Расшифровка кодов причин и признаков указана в акте.
Исполнитель работ по проведению лесопатологического обследования:

Главный инженер Гриднев Н. А.
Дата составления документа: 16.10.17 года. Телефон: 89155882187.

Ведомость перечета деревьев назначенных в рубку

ВРЕМЕННАЯ ПРОБНАЯ ПЛОЩАДЬ № 1

Субъект Российской Федерации: Ленинградская область.

Лесничество (лесопарк): Северо-западное. Квартал: 127. Выдел: 13.

Площадь: 3 га.

Номер очага вредных организмов б/н. Размер пробной площади: 0,4 га.

Таксационная характеристика:

тип леса: ЧС; состав: 6Е2Б1Ос1С; возраст: 90 лет; бонитет: 2.

полнота: 0,41; запас на га: 183; возобновление: редкое, состав: 10Е, 1 тыс.шт. на га.

Время и причина ослабления лесного насаждения:

Причины повреждения: некрозно-раковые заболевания стволов (код 370), повреждение (заселено или отработано) короедом-типографом (код 343), трутовик ложный осиновый (код 358), воздействия сильных ветров прошлых лет, повлекшие наклон более 10°, изгиб или вывал деревьев (код 821), чага, трутовик скошенный (код 363). Данные причины определены по следующим признакам: наличие на стволе под кроной раковых ран, язв, образований (<1/2 окр.ствола) (код 806), наличие плодовых тел на стволе (код 801), заселено >3/4 окр.ствола под кроной (код 612), заселено <3/4 окр.ствола под кроной (код 611), отработано >3/4 окр.ствола под кроной (код 614), механические повреждения ствола под кроной пр. лет (>2/3 окружн. ствола) (код 214).

Тип очага вредных организмов: эпизодический.

Фаза развития очага вредных организмов: кризис.


Состояние лесного насаждения, намечаемые мероприятия:

Состояние насаждений: насаждение с утраченной, нарушенной устойчивостью.

Намечаемое мероприятие: СРС.

Исполнитель работ по проведению лесопатологического обследования:

Главный инженер Гриднев Н. А.



Дата составления документа: 16.10.17 года. Телефон: 89155882187.

ВЕДОМОСТЬ ПЕРЕЧЕТА ДЕРЕВЬЕВ

Порода1: Е

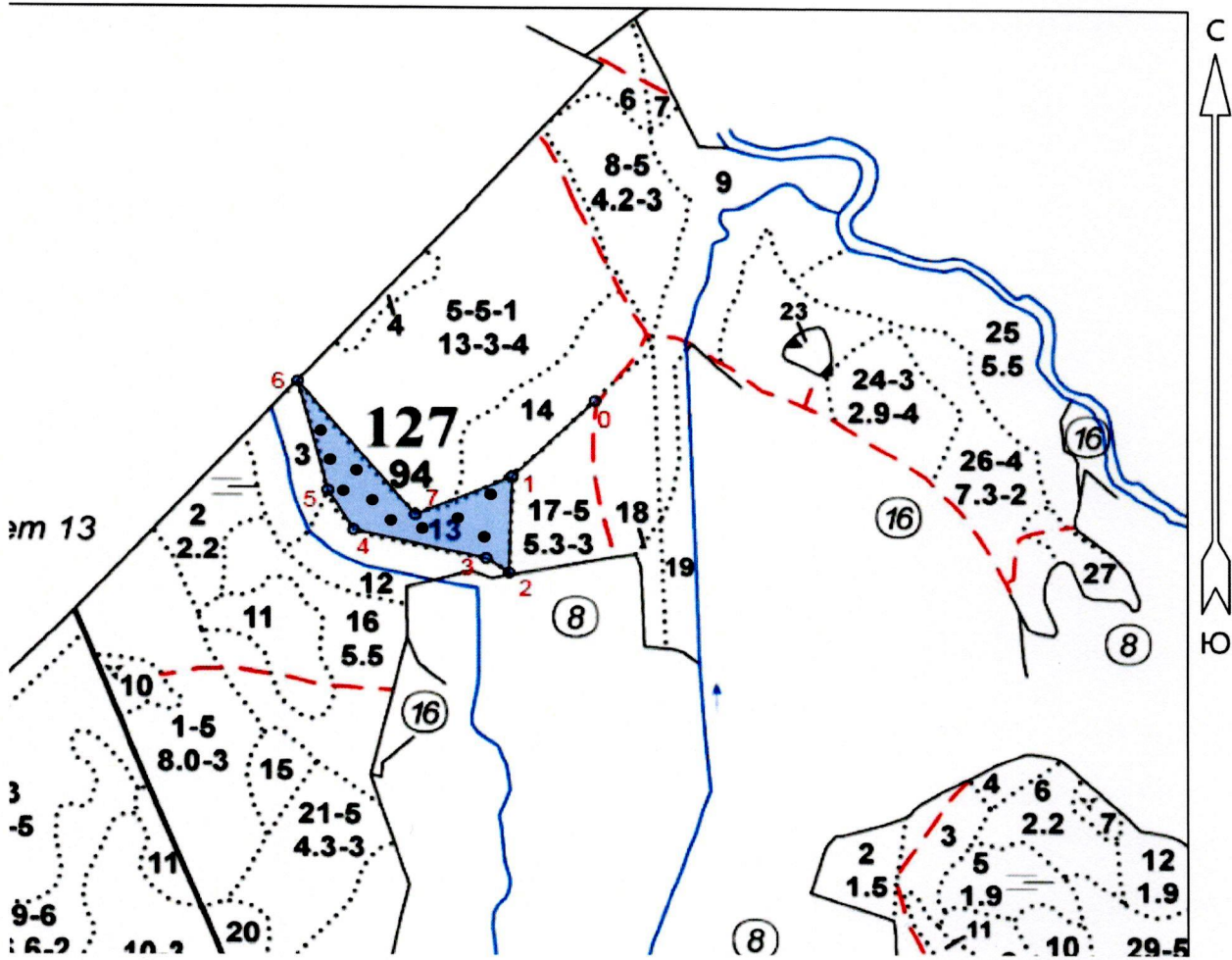
Ступени толщины см	Количество деревьев по категориям состояния, шт.																Всего деревьев по ступеням толщины	
	I	II	III	IV		V		VI			ветровал, бурелом			аварийные деревья			шт.	в том числе подлежат рубке, %
				НЗ	З	НЗ	З	НЗ	З	О	НЗ	З	О	НЗ	З	О		
1	2	3	4	5	6	7	8	9	10	11	12	13	14	15	16	17	18	19
12					3												3	7,7
20					3												3	7,7
24			3		3						3						9	15,4
32		5															5	
36					8					3							11	28,2
48			2														2	
52			3														3	
56			3														3	
-																		
-																		
итого, шт		5	11		17					3	3						39	
итого, %		12,8	28,2		43,6					7,7	7,7							59,0
итого, куб.м.		4,8	23,9		12,8					3,8	1,5						46,7	
итого, куб.%		10,3	51,2		27,3					8,0	3,2							38,6

Порода2: Б

Ступени толщины см	Количество деревьев по категориям состояния, шт.																Всего деревьев по ступеням толщины	
	I	II	III	IV		V		VI			ветровал, бурелом			аварийные деревья			шт.	в том числе подлежат рубке, %
				НЗ	З	НЗ	З	НЗ	З	О	НЗ	З	О	НЗ	З	О		
1	2	3	4	5	6	7	8	9	10	11	12	13	14	15	16	17	18	19
12		3	3														6	
16			3								5						8	16,7
20		5															5	
24		3															3	
28		5															5	
40		3															3	
-																		
-																		
-																		
-																		
итого, шт		19	6								5						30	16,7
итого, %		63,3	20,0								16,7							16,7
итого, куб.м.		11,1	0,8								0,9						12,8	7,0
итого, куб.%		86,7	6,3								7,0							7,0

Абрис участка

Масштаб 1:10000



№ выдела	Ленты (круговой площадки) перечета				
	№ круговой площадки	Длина, м	Ширина, м	Радиус, м	Площадь, га
13	1	-	-	11,3	0,04
	2	-	-	11,3	0,04
	3	-	-	11,3	0,04
	4	-	-	11,3	0,04
	5	-	-	11,3	0,04
	6	-	-	11,3	0,04
	7	-	-	11,3	0,04
	8	-	-	11,3	0,04
	9	-	-	11,3	0,04
	10	-	-	11,3	0,04

Условные обозначения: ● размерная пробная площадь
 Исполнитель работ по проведению лесопатологического обследования:

Главный инженер Гриднев Н. А.

Дата составления документа: 16.10.17 года. Телефон: 89155882187.

Номера точек	Координаты	Румбы линий, ⁰	Длина, м
0->1	60.8313/28.6878	ЮЗ 45°	175
1->2	60.8301/28.6854	ЮЗ 1° 55'	158,1
2->3	60.8287/28.6853	СЗ 55° 18'	41,6
3->4	60.8289/28.6846	СЗ 76° 30'	203,1
4->5	60.8294/28.6811	СЗ 30° 29'	75,2
5->6	60.8299/28.6804	СЗ 14° 10'	182,9
6->7	60.8316/28.6796	ЮВ 38° 52'	279
7->1	60.8296/28.6832	СВ 66° 52'	157,5

Исполнитель работ по проведению лесопатологического обследования:

Главный инженер Гриднев Н. А.

Дата составления документа: 16.10.17 года. Телефон: 89155882187.