

УТВЕРЖДАЮ:
Должность начальник отдела охраны и развития лесов
Ф.И.О. Сидыкина Е.В.
Дата 03.11.2017

Акт
лесопатологического обследования № 097-179/кл-8
лесных насаждений Северо-западного лесничества
Ленинградской области

Способ лесопатологического обследования: Визуальное
Инструментальное Y

Место проведения:

Участковое лесничество	Урочище (дача)	Квартал (кварталы)	Выдел (выделы)	Площадь, га
Калининское	-	123	6	4,8

Лесопатологическое обследование проведено на общей площади 4,8 га.

2. Инструментальное обследование лесного участка.

Уч. лесничество: Калининское, участок: - Кв. 123 выд. 6 ЛП выдел: -

2.1. Фактическая таксационная характеристика лесного насаждения не соответствует таксационному описанию. Причины несоответствия:

Изменение санитарного и лесопатологического состояния.

Ведомость лесных участков с выявленными несоответствиями таксационным описаниям приведена в приложении 1 к данному Акту.

2.2. Состояние насаждений: с утраченной устойчивостью.

V

с нарушенной устойчивостью

V

Причины повреждения: повреждение (заселено или отработано) короедом-типографом (код 343), некротико-раковые заболевания стволов (код 370), воздействия сильных ветров прошлых лет, повлекшие наклон более 10°, изгиб или вывал деревьев (код 821). Данные причины определены по следующим признакам: заселено >3/4 окр.ствола под кроной (код 612), наличие на стволе под кроной раковых ран, язв, образований (<1/2 окр.ствола) (код 806), отработано >3/4 окр.ствола под кроной (код 614), механические повреждения обрыв корней (вывал) прошлых лет (код 206), механические повреждения ствола под кроной пр. лет (>2/3 окружн. ствола) (код 214).

Заселено (отработано) стволовыми вредителями:

Вид вредителя	Порода	Встречаемость (% заселенных деревьев)	Степень заселения лесного насаждения (слабая, средняя, сильная)
короед-типограф	Е	20 (отработано 10)	сильная
-	-	-	-
-	-	-	-
-	-	-	-
-	-	-	-
-	-	-	-

Повреждено огнем:

Вид пожара	Порода	Состояние корневых лап		Состояние корневой шейки		Подсушивание луба	
		процент поврежденных огнем корней	процент деревьев с данным повреждением	ожог корневой шейки по окружности (1/4; 2/4; 3/4; более 3/4)	процент деревьев с данным повреждением	по окружности (1/4; 2/4; 3/4; более 3/4)	процент деревьев с данным повреждением
-	-	-	-	-	-	-	-
-	-	-	-	-	-	-	-
-	-	-	-	-	-	-	-
-	-	-	-	-	-	-	-

Поражено болезнями:

Вид болезни	Порода	Встречаемость (% пораженных деревьев)	Степень заселения лесного насаждения (слабая, средняя, сильная)
некротико-раковые заболевания стволов	Е	26,67	слабая
некротико-раковые заболевания стволов	Б	2,50	единичная
-	-	-	-
-	-	-	-
-	-	-	-
-	-	-	-

2.3. Выборке подлежит 40,8 % деревьев по запасу,

в том числе:

ослабленных 0 %,
сильно ослабленных 0 %,
усыхающих 23,2 %, причины назначения: повреждение короедом-типографом;
свежего сухостоя 3 %,
свежего ветровала 0 %,
свежего бурелома 0 %,
старого сухостоя 6 %,
старого ветровала 5,1 %,
старого бурелома 3,5 %,
аварийных 0 %.

2.4. Полнота лесного насаждения после уборки деревьев, подлежащих рубке, составит 0,26.
Критическая полнота для данной категории лесных насаждений составляет 0,3.

ЗАКЛЮЧЕНИЕ

С целью предотвращения негативных процессов или снижения ущерба от их воздействия назначено:

Участковое лесничество	Урочище (дача)	Квартал	Выдел	Площадь выдела, га	Вид мероприятия	Площадь мероприятия, га	Порода	Выбираемый запас на выдел, куб. м	Крайние сроки проведения
Калининское	-	123	6	4,8	СРС	4,8	Е	950	2018 год

Ведомость перечета деревьев, назначенных в рубку, и абрис лесного участка прилагаются (приложение 2 и 3 к данному акту).

Меры по обеспечению возобновления: создание лесных культур.

Мероприятия, необходимые для предупреждения повреждения или поражения смежных насаждений: своевременное проведение проектируемых мероприятий, надзор за санитарным и лесопатологическим состоянием.

Сведения для расчета степени повреждения:

год образования старого сухостоя: 2014-2016

основная причина повреждения древесины: вторичные стволовые вредители и сапрофитные гнили

Дата проведения обследований: 17.08.2017 года.

Исполнитель работ по проведению лесопатологического обследования:

Главный инженер Гриднев Н. А.



16.10.2017

Ведомость
лесных участков с выявленными несоответствиями таксационным описаниям

Источник данных	Год проведения лесосоустройства	Номер квартала	Номер выдела	Площадь выдела, га	Целевое назначение лесов	Категория защитных лесов	Номер лесопатологического выдела	Площадь лесопатологического выдела, га	Таксационная характеристика										Заложено пробных площадей	
									состав	порода	возраст, лет	средняя высота, м	средний диаметр, см	тип леса	тип условий место произрастания	полнота	бонитет	запас, куб. м/га	количество, шт.	общая площадь, га
ТО	2015	123	6	4,8	Защитные	Запретные полосы, расположенные вдоль водных объектов	-	-	7Е1С2Б+Е+ Ос	Ель	120	24	28	ЧС	В2	0,5	3	225		
Ф		123	6	4,8	Защитные	Запретные полосы, расположенные вдоль водных объектов	-	-	9Е1Б+С	Ель	120	24	22	ЧС	В2	0,44	3	198	9	0,36

Примечание:

Причины несоответствия таксационного описания:


ТО - таксационные описания

Ф - фактическая характеристика лесного насаждения

Изменение санитарного и лесопатологического состояния.

Исполнитель работ по проведению лесопатологического обследования:

Главный инженер Гриднев Н. А.



Результаты проведения лесопатологического обследования
лесных насаждений за 26.09.2019 года.

Субъект Российской Федерации: Ленинградская область. Лесничество (лесопарк): Северо-западное.
Участковое лесничество: Калининское. Урочище (лесная дача): -

1	2	3	4	5	6	7	Таксационная характеристика лесного насаждения										17	Распределение деревьев по категориям состояния, % от запаса											33	34									
							8	9	10	11	12	13	14	15	16	18		19	20	21	22	23	24	25	26	27	28	29			30	31	32						
123	6	4,8	Защитные	Запретные полосы, расположенные вдоль водных объектов	-	-	9Е1Б+С	Итого	120	24	22	ЧС	0,44	3	198	120	10,8	30,1	18,3	23,2	3,0	6,0		5,1	3,5									612, 806, 614, 206, 214, 801.	61,7	343, 370, 821, 363.	40,8	СРС	4,8
							9	Е	-	-	-	-	-	-	-	90	8,2	23,0	21,0	27,2	3,5	7,0		6,0	4,1							612, 806, 614, 206, 214, 801.	78,9	343, 370, 821.	47,9				
							1	Б	-	-	-	-	-	-	-	28	30,7	66,3	3,0													801.	10,7	363.	0,0				
							+	С	-	-	-	-	-	-	-	2		100,0															0,0		0,0				
									-	-	-	-	-	-	-	-																							
									-	-	-	-	-	-	-	-																							
									-	-	-	-	-	-	-	-																							
									-	-	-	-	-	-	-	-																							
									-	-	-	-	-	-	-	-																							

Показатели, не соответствующие таксационному описанию отмечаются "*". Расшифровка кодов причин и признаков указана в акте.
Исполнитель работ по проведению лесопатологического обследования:

Главный инженер Гриднев Н. А.
Дата составления документа: 26.09.2019 года. Телефон: 89155882187.

Ведомость перечета деревьев назначенных в рубку

ВРЕМЕННАЯ ПРОБНАЯ ПЛОЩАДЬ № 1

Субъект Российской Федерации: Ленинградская область.

Лесничество (лесопарк): Северо-западное. Квартал: 123. Выдел: 6.

Площадь: 4,8 га.

Номер очага вредных организмов б/н. Размер пробной площади: 0,36 га.

Таксационная характеристика:

тип леса: ЧС; состав: 9Е1Б+С; возраст: 120 лет; бонитет: 3.

полнота: 0,44; запас на га: 198; возобновление: отсутствует.

Время и причина ослабления лесного насаждения:

Причины повреждения: повреждение (заселено или отработано) короедом-типографом (код 343), некрозно-раковые заболевания стволов (код 370), воздействия сильных ветров прошлых лет, повлекшие наклон более 10°, изгиб или вывал деревьев (код 821). Данные причины определены по следующим признакам: заселено >3/4 окр.ствола под кроной (код 612), наличие на стволе под кроной раковых ран, язв, образований (<1/2 окр.ствола) (код 806), отработано >3/4 окр.ствола под кроной (код 614), механические повреждения обрыв корней (вывал) прошлых лет (код 206), механические повреждения ствола под кроной пр. лет (>2/3 окружн. ствола) (код 214).

Тип очага вредных организмов: эпизодический.

Фаза развития очага вредных организмов: кризис.


Состояние лесного насаждения, намечаемые мероприятия:

Состояние насаждений: насаждение с утраченной, нарушенной устойчивостью.

Намечаемое мероприятие: СРС.

Исполнитель работ по проведению лесопатологического обследования:

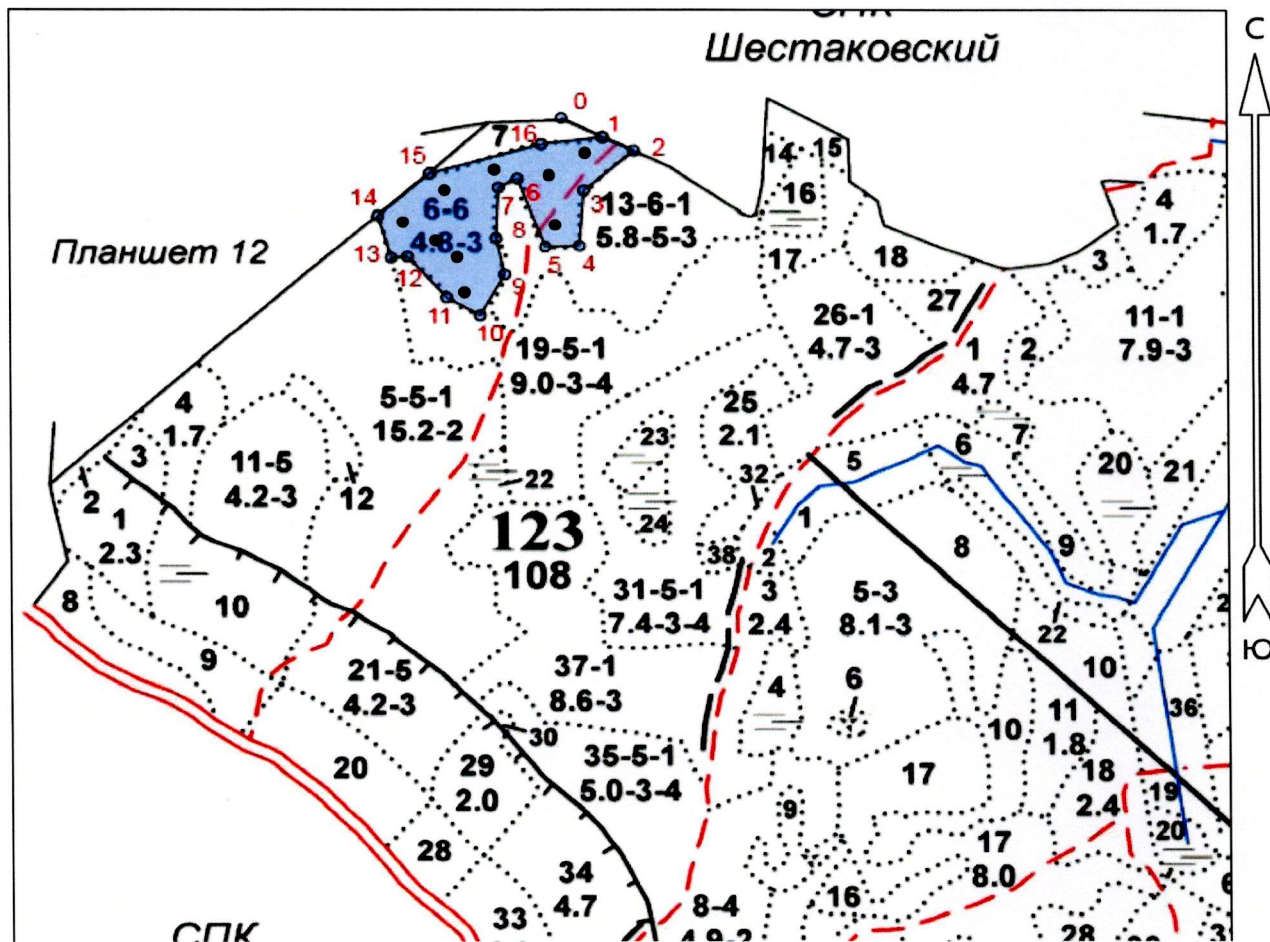
Главный инженер Гриднев Н. А.



Дата составления документа: 16.10.2014 года. Телефон: 89155882187.

Абрис участка

Масштаб 1:10000



№ выдела	Ленты (круговой площадки) перече́та				
	№ круговой площадки	Длина, м	Ширина, м	Радиус, м	Площадь, га
6	1	-	-	11,3	0,04
	2	-	-	11,3	0,04
	3	-	-	11,3	0,04
	4	-	-	11,3	0,04
	5	-	-	11,3	0,04
	6	-	-	11,3	0,04
	7	-	-	11,3	0,04
	8	-	-	11,3	0,04
	9	-	-	11,3	0,04

Условные обозначения: ● размерная пробная площадь

Исполнитель работ по проведению лесопатологического обследования:

Главный инженер Гриднев Н. А.

Дата составления документа: 16.10.2012 года. Телефон: 89155882187.

Номера точек	Координаты	Румбы линий, ^о	Длина, м
0->1	60.8034/28.6235	ЮВ 62° 49'	67,2
1->2	60.8032/28.6245	ЮВ 65° 06'	49,9
2->3	60.8030/28.6253	ЮЗ 49° 05'	96,3
3->4	60.8023/28.6239	ЮЗ 4° 05'	90,8
4->5	60.8016/28.6237	ЮЗ 88° 09'	50,1
5->6	60.8016/28.6030	СЗ 19° 55'	118,7
6->7	60.8026/28.6223	ЮЗ 62° 06'	31,1
7->8	60.8024/28.6216	ЮЗ 2° 36'	82,6
8->9	60.8017/28.6216	ЮВ 11° 49'	60,7
9->10	60.8011/28.6218	ЮЗ 28° 30'	75,8
10->11	60.8006/28.6213	СЗ 59° 02'	56,6
11->12	60.8007/28.6206	СЗ 40° 29'	87,2
12->13	60.8015/28.6192	ЮЗ 86° 11'	24,3
13->14	60.8014/28.6188	СЗ 15° 35'	72,2
14->15	60.8021/28.6185	СВ 48° 13'	101,9
15->16	60.8027/28.6199	СВ 74° 20'	169,2
16->1	60.8031/28.6229	СВ 83° 03'	90

Исполнитель работ по проведению лесопатологического обследования:

Главный инженер Гриднев Н. А.

Дата составления документа: 16.10.2017 года. Телефон: 89155882187.