

УТВЕРЖДАЮ:

Зам. Министра – начальник
департамента лесного хозяйства и
использования объектов животного
мира Министерства природных
ресурсов и экологии
Калининградской области

Л.Г. Поплавская

« 20 » _____ 2017г.



**Акт
лесопатологического обследования № 5-Бгр**

лесных насаждений _____ Багратионовского _____ лесничества (лесопарка)
_____ Калининградской области _____ (субъект РФ)

Способ лесопатологического обследования: 1. Визуальный

2. Инструментальный

Место проведения

Участковое лесничество	Урочище (дача)	Квартал (кварталы)	Выдел (выделы)	Площадь, га
Новоселовское		46	2	2,6

Лесопатологическое обследование проведено на общей площади _____ 1,3 _____ га.

2. Инструментальное обследование лесного участка

1. Фактическая таксационная характеристика лесного насаждения соответствует (не соответствует) (нужное подчеркнуть) таксационному описанию. Причины несоответствия: Ошибка таксатора

Ведомость лесных участков с выявленными несоответствиями таксационным описаниям приведена в приложении № 1 к Акту.

2. Состояние насаждений: **с нарушенной устойчивостью**
с утраченной устойчивостью

причины повреждения: 882, 881, 831, 844, 705

В том числе:

заселено (отработано) стволовыми вредителями

Вид вредителя	Порода	Встречаемость (% заселённых деревьев)	Степень заселения лесного насаждения (слабая, средняя, сильная)

Повреждено огнём

Вид пожара	Порода	Состояние корневых лап		Состояние корневой шейки		Подсушивание луба	
		процент повреждённых огнём корней	процент деревьев с данным повреждением	ожог корневой шейки по окружности (1/4; 2/4;3/4;более 3/4)	процент деревьев с данным повреждением	по окружности (1/4; 2/4;3/4;более 3/4)	процент деревьев с данным повреждением

Поражено болезнями

Вид болезни	Порода	Встречаемость (% поражённых деревьев)	Степень поражения лесного насаждения (слабая, средняя, сильная)

3. Выборке подлежит 6 % деревьев,

в том числе:

ослабленных _____ % (причины назначения)

сильно ослабленных _____ % (причины назначения)

усыхающих _____ % (причины назначения)

свежего сухостоя __1__ %,

в том числе: свежего ветровала __1__ %

свежего бурелома __1__ %

старого сухостоя __3__ %

в том числе: старого бурелома _____ %

старого ветровала _____ %

4. Полнота лесного насаждения после уборки деревьев, подлежащих рубке, составит 0, **56**
Критическая полнота для данной категории лесных насаждений составляет 0,3

5. ЗАКЛЮЧЕНИЕ

С целью предотвращения негативных процессов или снижения ущерба от их воздействия рекомендовано:

Участковое лесничество	Урочище (дача)	Квартал	Выдел	Площадь, выдела, га	Вид мероприятия	Площадь, мероприятия, га	Порода	Запас на выдел, кбм	Крайние сроки проведе
Новоселовское		46	2	2,6	СВР	1,3	Д	6	2017г.
							Б	5	
							Е	3	
Итого								14	

Ведомость перечета деревьев назначенных в рубку и абрис лесного участка прилагаются (приложение №№ 2 и 3 к Акту)

6. Меры по обеспечению возобновления


7. Мероприятия, необходимые для предупреждения повреждения или поражения смежных насаждений

Дата проведения обследований 31.08.17г.

Исполнитель работ по проведению лесопатологических обследований:

Михейлис А.А. 

Мурашкин А.Н. 

Савельева Т.В. 

Дата 31.08.17г. Номер телефона 8-40156-3-33-96


Ведомость лесных участков с выявленными несоответствиями таксационным описаниям
Багратионовское лесничество Новоселовское участковое лесничество

Источник данных	Год проведения лесоустройства	Номер квартала	Номер выдела	Площадь выдела, га	Целевое назначение лесов	Категория защитных лесов	Номер лесопатологического выдела	Площадь лесопатологического выдела, га	Таксационная характеристика										Заложено пробных площадей		
									состав	порода	возраст, лет	средняя высота, м	средний диаметр, см	тип леса	ТУМ	полнота	бонитет	запас, кубм/га	количество, шт.	общая площадь, га	
ТО	2015	46	2	2,6	Защ	Зел.зона			10Б	Б	65	24	28	КС	С2	0,6	2	170			
Ф		46	2	2,6	Защ	Зел.зона		1,3	5Б3Д2Ос+Е	Б	65	24	28	КС	С2	0,6	1	170	1	1,3	

ТО – таксационные описания

Ф - фактическая характеристика лесного насаждения

Исполнитель работ по проведению лесопатологических обследований:

Михейлис А.А. 

Мурашкин А.Н. 

Савельева Т.В. 

Дата составления 31.08.17г. телефон 8-40156-3-33-96

Результаты проведения лесопатологических обследований лесных насаждений за август 2017 г.
(месяц)


Субъект Российской Федерации Калининградская область Лесничество (лесопарк) Багратионовское
Участковое лесничество Новоселовское Урочище (лесная дача)

1	2	3	4	5	6	7	Таксационная характеристика лесного насаждения									17	Распределение деревьев по категориям состояния, % от запаса											29	30	31	32	Назначенные мероприятия										
							8	9	10	11	12	13	14	15	16		18	19	20	21	22	23	24	25	26	27	28					33	34									
46	2	2,6	Защ	Зел	1	1,3	5	Б	65	24	28	КСС 2	0,6	170	2	170	89	6	1		2	1									101,111 102,112 103,113 104,114 142,139	4	882,831									
							3	Д						91	64	9	7	12			8								114 138	8	844 831											
							2	Ос						57	84	4	2	10											205 202 201	7	881											
							+	Е						44	83	5	5																									
		2,6				1,3								352	80	6	3	5		1	3	1																				

Примечание – Показатели, не соответствующие таксационному описанию отмечаются «*»

Исполнитель работ по проведению лесопатологических обследований:

Михейлис А.А. 

Мурашкин А.Н. 

Савельева Т.В. 

Дата составления документа 31.08.17г. Телефон 8-40156-3-33-96

Ведомость перечета деревьев назначенных в рубку

ВРЕМЕННАЯ ПРОБНАЯ ПЛОЩАДЬ № 5

Субъект Российской Федерации Калининградская область

Лесничество (лесопарк) Багратионовское уч. Новоселовское Квартал 46 Выдел 2

Площадь 2,6 га,

Номер очага вредных организмов Размер пробной площади 1,3 га

Таксационная характеристика:

Тип леса КСС2 Состав 5Б3Д2Ос+Е Возраст 65 Бонитет 2

Полнота 0,6 Запас на га 170 Возобновление

Время и причина ослабления лесного насаждения 882, 881, 831, 844, 705.

Тип очага вредных организмов: эпизодический, хронический (подчеркнуть)

Фаза развития очага вредных организмов: начальная, нарастания численности, собственно вспышка, кризис (подчеркнуть)

Состояние лесного насаждения, намечаемые мероприятия удовлетворительное проведение ВСП

Оборотная сторона формы

ВЕДОМОСТЬ ПЕРЕЧЕТА ДЕРЕВЬЕВ

Порода: Дуб

Ступени толщины см	Количество деревьев по категориям состояния, шт.													Всего деревьев по ступеням толщины		
	I	II	III	IV		V		VI			ветровал, бурелом			шт.	в т.ч. подлежат рубке, %	
				НЗ	З	НЗ	З	НЗ	З	О	НЗ	З	О			
1	2	3	4	5	6	7	8	9	10	11	12	13	14	15	16	
12	1														1	
16																
20																
24								2							2	100
28	9	5		4				2							20	10
32	5	1						2							8	25
36	45	2	6	7				1							61	2
Итого, %	59 64	8 9	6 7	11 12				7 8							91 100	8

Порода: Береза

Ступени толщины см	Количество деревьев по категориям состояния, шт.													Всего деревьев по ступеням толщины		
	I	II	III	IV		V		VI			ветровал, бурелом			шт.	в т.ч. подлежат рубке, %	
				НЗ	З	НЗ	З	НЗ	З	О	НЗ	З	О			
1	2	3	4	5	6	7	8	9	10	11	12	13	14	15	16	
12																
16	13														13	
20	20							2							22	100
24	25														25	
28	22	9	1			1									33	3
32	7					1									8	13
36	55		1			1					2				57	2
Итого, %	142 89	9 6	2 1			3 2		2 1			2 1				160 100	4

Порода: Ель

Ступени толщины см	Количество деревьев по категориям состояния, шт.													Всего деревьев по ступеням толщины		
	I	II	III	IV		V		VI			ветровал, бурелом			шт.	в т.ч. подлежат рубке, %	
				НЗ	З	НЗ	З	НЗ	З	О	НЗ	З	О			
1	2	3	4	5	6	7	8	9	10	11	12	13	14	15	16	
12	1														1	
16	19	1													20	
20	9			2											11	
24	6														6	
28																
32	1														1	
36	1	1									3				5	60
Итого, %	37 83	2 5		2 5							3 7				44 100	7

Порода: Осина

Ступени толщины см	Количество деревьев по категориям состояния, шт.													Всего деревьев по ступеням толщины	
	I	II	III	IV		V		VI			ветровал, бурелом			шт.	в т.ч. подлежат рубке, %
				НЗ	З	НЗ	З	НЗ	З	О	НЗ	З	О		
1	2	3	4	5	6	7	8	9	10	11	12	13	14	15	16
12															
16															
20	2													2	
24	6		1											7	
28	6	2		4										12	
32	5													5	
36	29			2										31	
Итого, %	48 84	2 4	1 2	6 10										57 100	

Примечание: НЗ - незаселенное, З - заселенное, О - отработанное вредителями.

Исполнитель работ по проведению лесопатологических обследований:

Михейлис А.А.

Мурашкин А.Н.

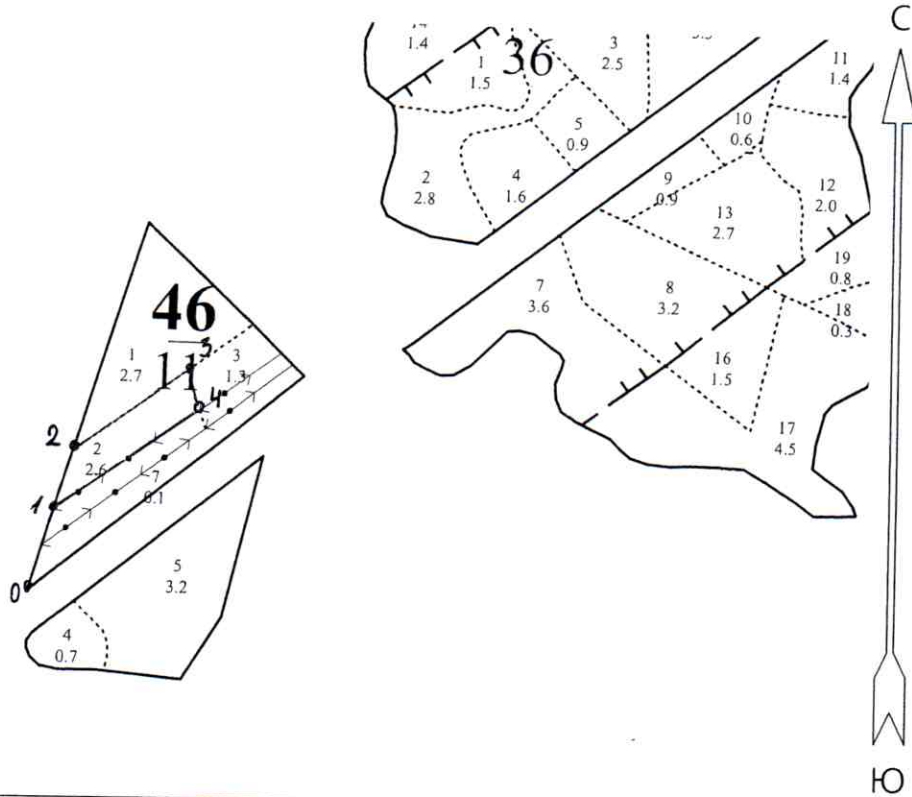
Савельева Т.В.

Дата составления документа 31.08.17г.

Телефон 8-40156-3-33-96

Абрис участка

М 1:10000



Квартал, выдел	Ленты (круговой площадки) перечёта				
	№ ленты (площадки)	длина, м	ширина, м	радиус, м	площадь, га
Новоселовское					
к. 46 в. 2	сплошной перечет				1,3
	Номера точек	Румбы линий	Длина, м		
	N 54.43557	1 0-1 СВ 14	110		
	E 020.09635	1-2 СВ 17	91		
	N 54.43516	2 2-3 СВ 54	185		
	E 020.09162				
	N 54.43516	3 3-4 ЮВ 17	52		
	E 020.09366				
	N 54.43438	4 4-1 ЮЗ 55	231		
	E 020.09321				

Условные обозначения

Исполнитель работ по проведению лесопатологических обследований:

Михейлис А.А. *[Signature]*
Мурашкин А.Н. *[Signature]*
Савельева Т.В. *[Signature]*

Дата составления документа 31.08.17г.

Телефон 8-40156-6-45-26