

УТВЕРЖДАЮ: *Заместитель*
Наталиевича
Должность *Департамента*
Ф.И.О. *Макаров С.В.*
Дата *03.11.2017г.*

Акт
лесопатологического обследования *~ 13/16*
лесных насаждений Кич-Городецкого лесничества
на территории Вологодской области

Способ лесопатологического обследования: 1. Визуальный

2. Инструментальный

Место проведения

Участковое лесничество	Квартал	Выдел	Площадь, га
Югское подсобное х-во ПУ-57	3	7/0	4,0

Лесопатологическое обследование проведено на общей площади 4,0 га.

2. Инструментальное обследование лесного участка

1. Фактическая таксационная характеристика лесного насаждения соответствует (не соответствует) (нужное подчеркнуть) таксационному описанию.

2. Состояние насаждений: с нарушенной устойчивостью
с утраченной устойчивостью

причины повреждения: Незаконные рубки. Резкое изменение светового режима.
 Ветровал. Бурелом. Стволовые гнили. Стволовые вредители

В том числе:

заселено (отработано) стволовыми вредителями

Вид вредителя	Порода	Встречаемость % заселённых деревьев (отработано)	Степень заселения лесного насаждения (слабая, средняя, сильная)
Короед-типограф	Е	0 (66)	-
Большой сосновый лубоед	С	0 (6)	-

Поражено болезнями

Вид болезни	Порода	Встречаемость (% поражённых деревьев)	Степень поражения лесного насаждения (слабая, средняя, сильная)
Окаймленный трутовик	Е	8	-

3.

Номер квартала	3
Номер выдела	7/0
Выборке подлежит, % деревьев по мЗ	58
в т. ч. ослабленных, %	-
сильно ослабленных, %	4
усыхающих, %	-
свежего сухостоя, %	-
старого сухостоя, %	30
свежий ветровал, %	-
старый ветровал, %	-
свежий бурелом, %	-
старый бурелом, %	34
Средневзвешенная КС насаждения	3,22
Е	3,62
С	1,28
Полнота насаждения после уборки деревьев, подлежащих рубке, составит	0,17
Критическая полнота для данной категории насаждений составляет	0,5

5. ЗАКЛЮЧЕНИЕ

С целью предотвращения негативных процессов или снижения ущерба от их воздействия назначено:

Участковое лесничество	Квартал	Выдел	Площадь выдела, га	Вид мероприятия	Площадь мероприятия, га	Порода	Запас на выдел, кубм	Крайние сроки проведения
Югское подсобное х-во ПУ-57	3	7/0	4,0	ССР	4,0	Е	140	2019

Ведомость перечета деревьев назначенных в рубку и абрис лесного участка прилагаются (приложение 2 и 3 к Акту)

6. Меры по обеспечению возобновления: содействие естественному возобновлению леса

7. Мероприятия, необходимые для предупреждения повреждения или поражения смежных насаждений: наблюдение за динамикой состояния древостоев, при выявлении признаков негативных изменений - провести в них лесопатологическое обследование.

8. Сведения для расчёта понижающего коэффициента стоимости древесины:

год образования старого сухостоя - ;

основная причина повреждения древесины: Незаконные рубки. Резкое изменение светового режима. Ветровал. Бурелом. Стволовые гнили. Стволовые вредители

Дата проведения обследований 21.09.2017 г.

Исполнитель работ по проведению лесопатологических обследований:

Кочанов Н.Р.

Подпись



Холопова Н.С.

Подпись

Результаты проведения лесопатологических обследований лесных насаждений за сентябрь 2017 года

Субъект Российской Федерации:		Вологодская область		Кич-Городицкое		Участковое лесничество		Югское, подсобное хозяйство ПУ-57																									
Лесничество (лесопарк)		Кич-Городицкое		Участковое лесничество		Югское, подсобное хозяйство ПУ-57																											
Номер квартала	Номер выдела	Площадь выдела, га	Целевое назначение лесов	Категория защитных лесов	Номер лесопатологического выдела	Площадь лесопатологического выдела	Таксационная характеристика								число деревьев на пробе, шт.	Распределение запаса насаждения по категориям состояния деревьев, %										Признаки повреждения деревьев	Доля поврежденных деревьев, %	Причина ослабления, повреждения	Подлежит рубке, %	Рекомендуемые мероприятия			
							состав	возраст	средняя высота, м	средний диаметр, см	тип леса	полнота	бонитет	запас, км/га		без признаков ослабления	ослабленные	сильно ослабленные	учхажившие	свежий сухостой	старый сухостой	свежий ветровал	старый ветровал	свежий бурелом	старый бурелом					аварийные деревья	вид	площадь, га	
1	2	3	4	5	6	7	8	9	10	11	12	13	14	15	16	17	18	19	20	21	22	23	24	25	26	27	28	29	30	31	32	33	34
3	7/0	4,0	Эксплуатационные		7/0	4,0	6Е4С	Е	70	20	20					147	33		4			36						206,209,154,218,614,832	58	Незаконные рубки. Резкое изменение светового режима. Ветровал. Бурелом. Стволовые гнили. Стволовые вредители	58	ССР	4,0

Исполнитель работ по проведению лесопатологических обследований:

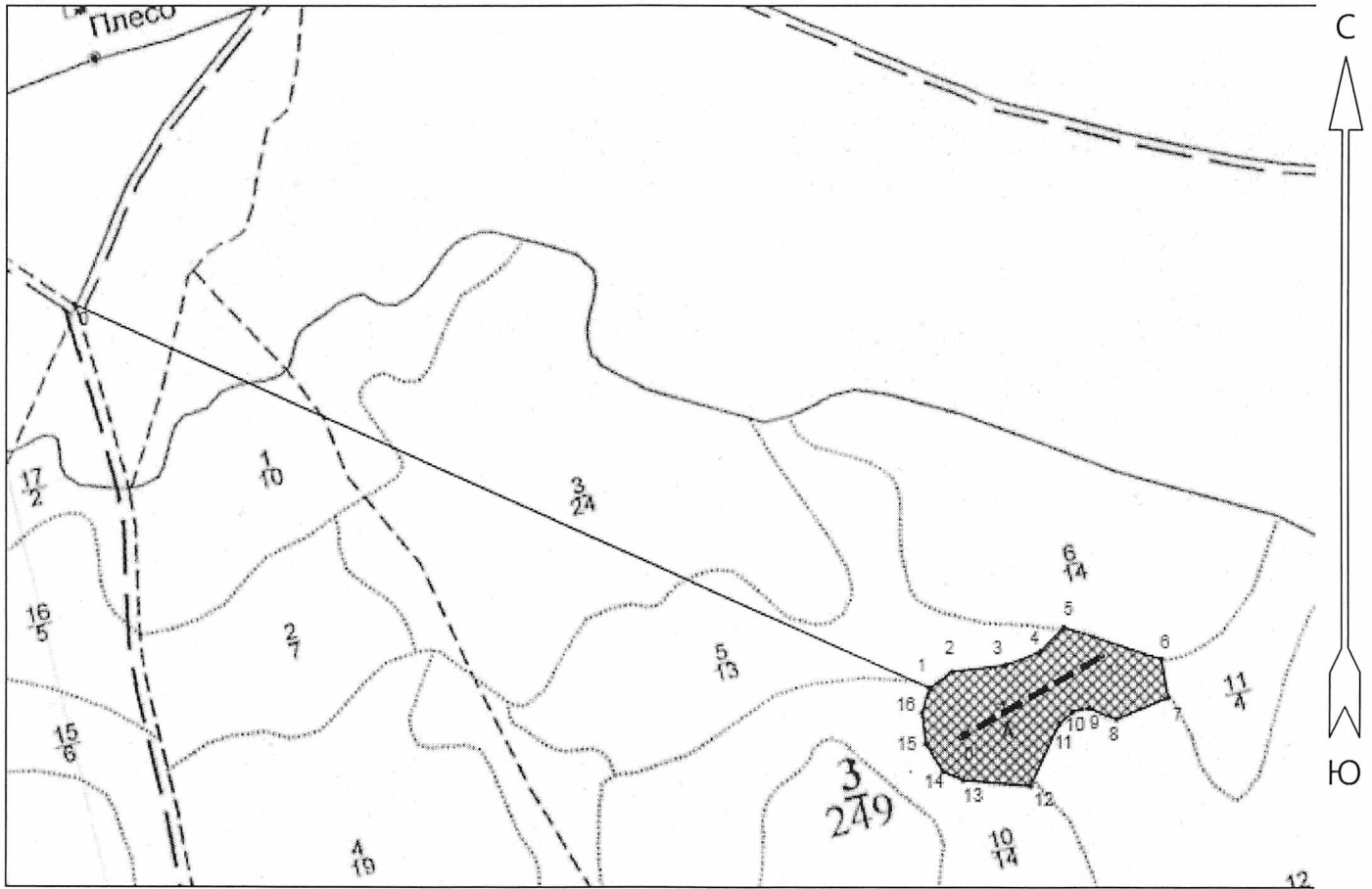
ФИО Кочанов Н.Р. Подпись 

ФИО Холопова Н.С. Подпись 

Дата составления документа 21.09.2017 г. Телефон (88182)61-33-74



АБРИС
(выкопировка из планшета на обследуемые участки)
Вологодская область Лесничество (лесопарк) Кичменгско-Городецкое
Югское уч. лесничество . п/х ПУ-57 кв.3 выд.7




Общая площадь: 4.0 га
Эксплуатационная площадь: 4.0 га
Масштаб: 1 : 10000

Выполнил: Кочанов Н.Р.

21.09.2017г.

Холопова Н.С.

Условные обозначения:

 Сплошная санитарная рубка

 Линия перече́та

Основной полигон

№№	Направление	Румб	Длина, м
0 - 1	ЮВ	66°00'	1270.0
1 - 2	СВ	52°30'	37.0
2 - 3	СВ	83°00'	73.5
3 - 4	СВ	68°00'	49.5
4 - 5	СВ	44°00'	45.5
5 - 6	ЮВ	72°00'	140.0
6 - 7	ЮВ	9°30'	53.0
7 - 8	ЮЗ	67°30'	75.5
8 - 9	СЗ	68°30'	41.0
9 - 10	ЮЗ	78°00'	21.5
10 - 11	ЮЗ	48°00'	25.0
11 - 12	ЮЗ	24°30'	92.0
12 - 13	СЗ	85°00'	91.0
13 - 14	СЗ	67°30'	29.5
14 - 15	СЗ	32°30'	44.0

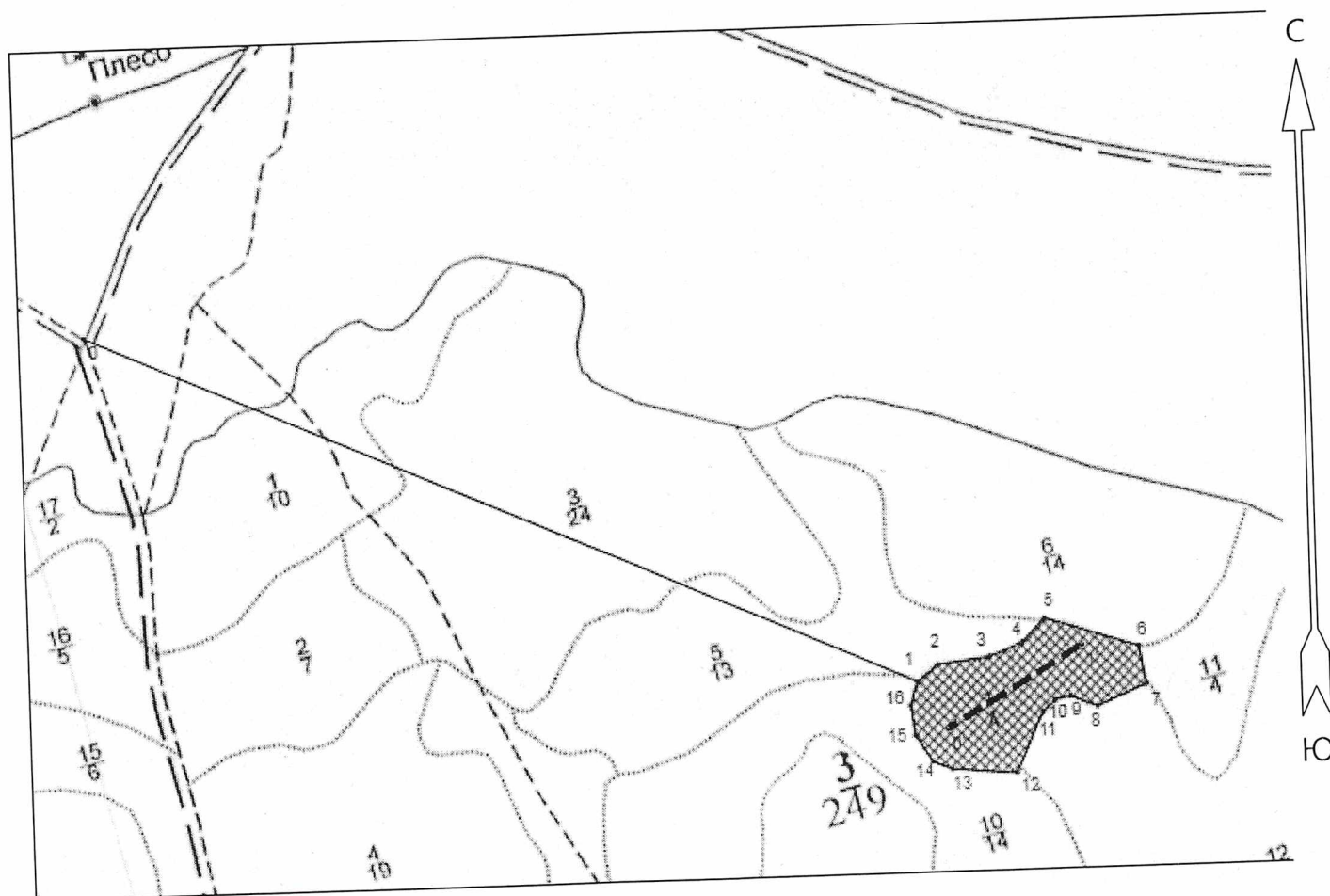
15 - 16	СЗ	7°00'	42.5
16 - 1	СВ	17°00'	34.5

Линия перече́та 1 20 x 220 0,44 га.

Длина: 220.0 м

№№	Направление	Румб	Длина, м
0' - 1'	СВ	60°00'	220.0



АБРИС
(выкопировка из планшета на обследуемые участки)
Вологодская область Лесничество (лесопарк) Кичменгско-Городецкое
Югское уч. лесничество . п/х ПУ-57 кв.3 вид.7



Общая площадь: 4.0 га
Эксплуатационная площадь: 4.0 га
Масштаб: 1 : 10000
Выполнил: Кочанов Н.Р.

21.09.2017
Холопова Н.С.

Условные обозначения:

-  Сплошная санитарная рубка
-  Линия перечёта

Основной полигон

№№	Широта	Долгота
0	59.97638097	45.97822225
1	59.97174067	45.99905219
2	59.97194301	45.99957919
3	59.97202347	46.00088894
4	59.97219005	46.00171293
5	59.97248407	46.00228038
6	59.97209543	46.00467085
7	59.97162586	46.0048279
8	59.97136631	46.00357559
9	59.97150129	46.00289072
10	59.97146114	46.00251315
11	59.97131087	46.0021796
12	59.97055883	46.00149464
13	59.97063008	45.99986709
14	59.97073149	45.99937778

15	59.97106485	45.99895334
16	59.97144378	45.99886035
1	59.97174016	45.99904144

Линия перечёта 1 20 x 220 0,44 га.
Длина: 220.0 м

№№	Широта	Долгота
0'	59.97114806	45.99980421
1'	59.97213621	46.00322481

ТАКСАЦИОННОЕ ОПИСАНИЕ Приложение 2

Лист 1

К-Городицкое Л-ВО

подс. х-ва ПУ-57

Квартал: 3 Целевое назначение: Эксплуатационные леса

№	Пло-щ	Состав,	И я	Г	В	Д	К	Г	И	В	И	Т	И	П	И	З	а	п	а	с	н	а	в	ы	д	е	л	е	Х
№	Пло-щ	Состав,	И я	Г	В	Д	К	Г	И	В	И	Т	И	П	И	З	а	п	а	с	н	а	в	ы	д	е	л	е	Х
7/0	4.0	6Б4С	1	Е	70	20.0	20	4	2	2	С	кис	0.4	140	560	336	120	80											
		культур																											

Спл. санит. рубк
селекционная оценка: Нормальные

→