


УТВЕРЖДАЮ:

Министр природных ресурсов

и экологии Чувашской Республики

 А.П. Коршунов

" 20 "

сентября

2017 г.

Акт

лесопатологического обследования № 99

лесных насаждений

Вурнарского лесничества

Чувашской Республики - Чувашии

(субъект Российской Федерации)

Способ лесопатологического обследования:

1. Визуальный


2. Инструментальный

Место проведения:

Участковое лесничество	Урочище (дача)	Квартал (кварталы)	Выдел (выделы)	Площадь, га
Калининское	-	129	5	4,7
			9	1,0

Лесопатологическое обследование проведено на общей площади

5,7 га



1. Визуальное лесопатологическое обследование
в кв. 129 (выд. 5, 9) Калининского участкового лесничества

Наземное

Дистанционное

1.1. На площади 4,7 га фактическая таксационная характеристика соответствует таксационному описанию.

На площади 1,0 га фактическая таксационная характеристика не соответствует таксационному описанию. Причины несоответствия:
давность лесоустройства

Список участков с выявленными несоответствиями приведён в приложении 1 к настоящему Акту.

1.2. Лесные насаждения с нарушенной и утраченной устойчивостью выявлены на площади _____ га:

Участковое лесничество	Урочище (дача)	Площадь, га		Причина ослабления (гибели)
		с нарушенной устойчивостью	с утраченной устойчивостью	
-	-	-	-	-

Состояние обследованных лесных участков приведено в приложениях 1.1-1.4 к Акту в зависимости от метода проведения ЛПО.

1.3. В обследованных лесных участках прогнозируется:

Прогноз	Площадь, га
Ослабление лесных насаждений	-
Усыхание лесных насаждений различной степени	-
Развитие очагов вредных организмов	-

1.4. Обнаружено загрязнение лесного участка отходами и выбросами:

промышленными **бытовыми**

Вид загрязнения	Размеры загрязнения			Объем, кубм	Площадь загрязнения, га
	длина, м	ширина, м	высота, м		
-	-	-	-	-	-

ЗАКЛЮЧЕНИЕ

Оценка текущего санитарного и лесопатологического состояния лесных насаждений, назначенные профилактические мероприятия по защите лесов, агитационные мероприятия:

Текущее санитарное и лесопатологическое состояние обследованных лесов свидетельствует об отсутствии хозяйственно значимого ослабления либо повреждения лесных насаждений. Проведение мероприятий по защите лесов не требуется.

Исполнители работ по проведению лесопатологического обследования:

ФИО Гребенников А.А. Подпись _____

ФИО Зуев Р.С. Подпись _____

* Раздел включается в акт, в случае проведения лесопатологического обследования визуальным способом

129	9	20,0	Защитные леса	леса, расположенные в пустынных, полупустынных, лесостепных, лесоступенчатых зонах, степях, горах	1	19,0	10	С	5	Ивд	10	2	3	СЛП	1,0	1	220	1038	37	34	9	1	7	12	Дехромация хвои, листвы (патологическая) (<2,5%)	30	Губка корневая; шквалистых и ураганных ветров	20	ВСР	19,0
					2*	1,0			3	Кл						0,6	1	20	-	85	10				Слом ствола под действием шквалистых и ураганных ветров	25	повлекшие слом стволов деревьев			
									2	Лп										85	10									

Показатели, не соответствующие таксационному описанию отмечаются "*" .
 Исполнитель работ по проведению лесопатологического обследования

ФИО Гребенников А.А. Подпись

ФИО Зуев Р.С. Подпись

Дата составления документа _____

Телефон _____

(800) 100-02-51

Ведомость лесных участков с выявленными несоответствиями таксационным описаниям

Источник данных	Год проведения обследования	Номер квартала	Номер выдела	Площадь выдела, га	Целевое назначение лесов	Категория защитных лесов	Номер лесопатологического выдела	Площадь лесопатологического выдела, га	Таксационная характеристика										Заложено пробных площадей								
									состав	порода	возраст, лет	средняя высота, м	средний диаметр, см	тип леса	тип условий	местопрорастания	полнота	фонитет	запас, куб.м/га	количество, шт.	общая площадь, га						
ТО	1998																										
Ф	-	129	9	20,0	защитные леса	леса, расположенные в пустынных, полупустынных, лесостепных,	2	1,0																			

Примечание:

ТО - таксационные описания

Ф - фактическая характеристика лесного насаждения

Исполнитель работ по проведению лесопатологического обследования:

Инженер-лесопатолог ООО НПО "АкваФлора"

Ф.и.о.: Гребенников А.А.

Инженер-лесопатолог ООО НПО "АкваФлора"

Ф.и.о.: Зуев Р.С.



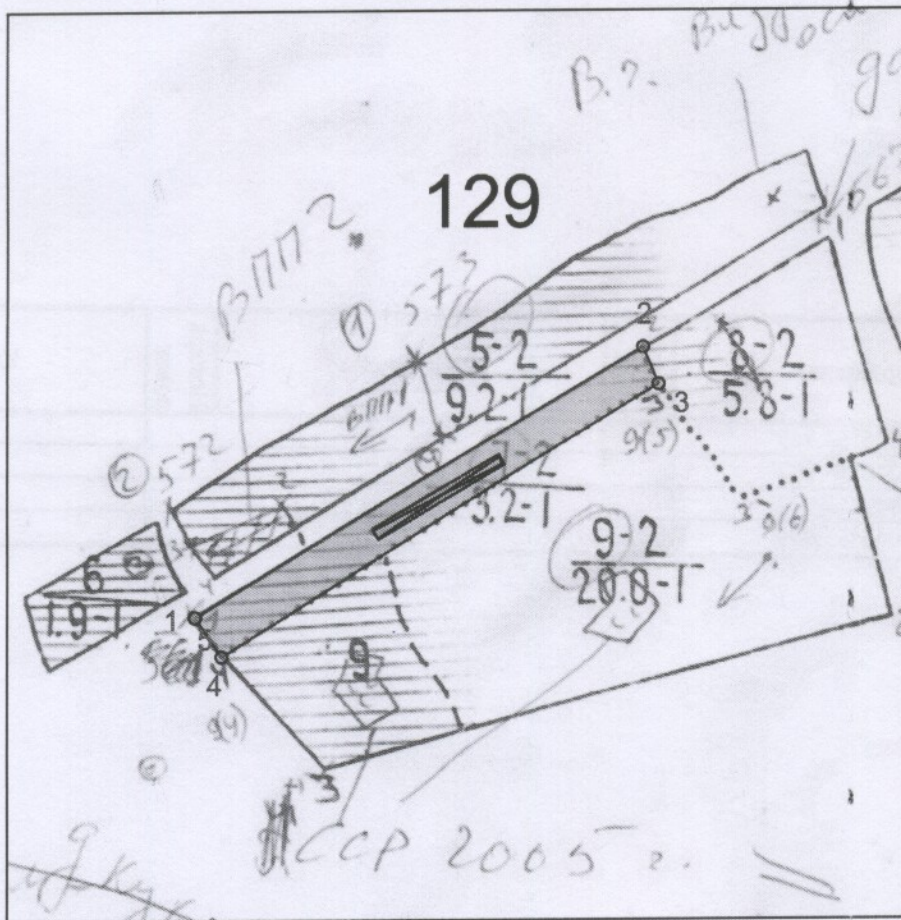
Подпись:



Подпись:

Абрис участка

М 1 : 10000



№ выдела	Ленты (круговые площадки) перечёта				
	№ ленты (площадки)	Длина, м	Ширина, м	Радиус, м	Площадь, га
7	1	193	15	-	0,30

Номера точек	Координаты		Румбы линий	Длина, м
	Широта	Долгота		
1-2			СВ 59° 30'	688.5
2-3			ЮВ 23° 00'	53.0
3-4			ЮЗ 58° 30'	677.5
4-5			СЗ 34° 00'	62.0

Условные обозначения		
ПРОБНАЯ ПЛОЩАДЬ	—	

Исполнитель работ по проведению лесопатологического обследования:

Инженер-лесопатолог ООО НПО "АкваФлора"

ФИО : Гребенников А.А.

Подпись

Инженер-лесопатолог ООО НПО "АкваФлора"

Ф.И.О.: Зуев Р.С.

Подпись

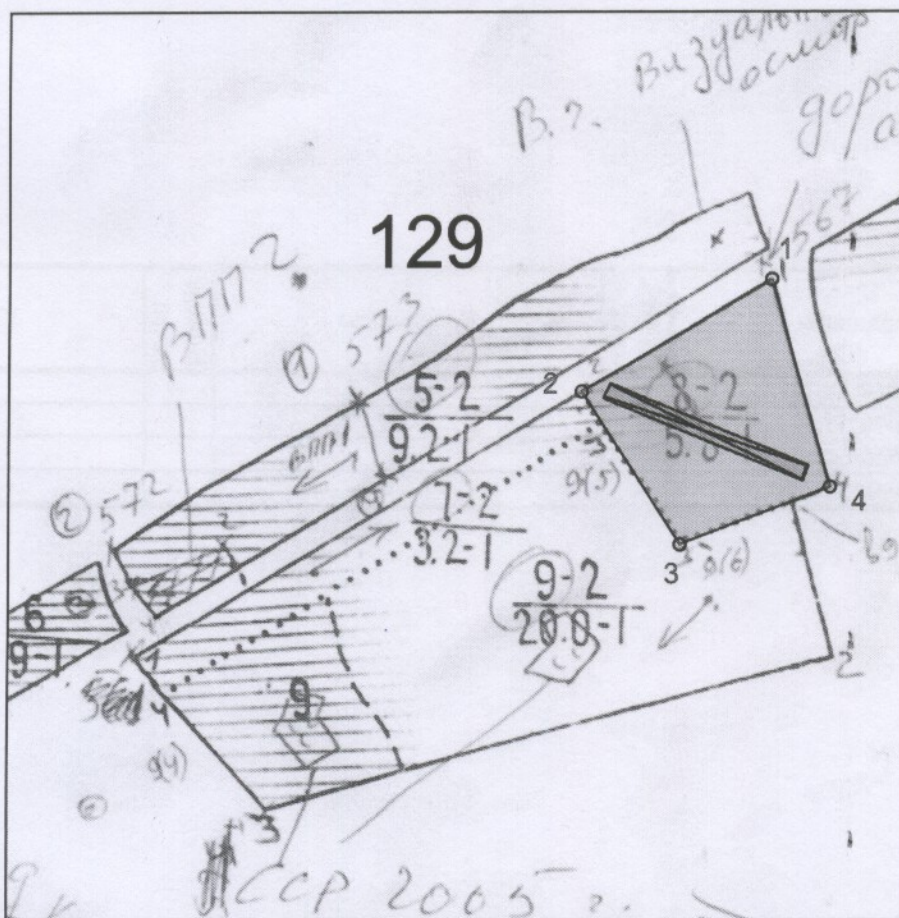
Дата составления документа : "29" 06 2017 г.

Телефон : (800) 100-02-51

Номера точек	Координаты	Номера точек	Координаты	Номера точек	Координаты
1 2	N55°36,866' E046°53,369'				
2 3	N55°37,063' E046°53,902'				
3 4	N55°37,035' E046°53,924'				
4 1	N55°36,841' E046°53,409'				

Абрис участка

М 1 : 10000



№ выдела	Ленты (круговые площадки) перечёта				
	№ ленты (площадки)	Длина, м	Ширина, м	Радиус, м	Площадь, га
8	1	283	21	-	0,60

Номера точек	Координаты		Румбы линий	Длина, м
	Широта	Долгота		
1-2			ЮЗ 60° 00'	288.5
2-3			ЮВ 33° 00'	240.0
3-4			СВ 69° 00'	211.0
4-1			СЗ 16° 00'	282.0

Условные обозначения	
ПРОБНАЯ ПЛОЩАДЬ	—

Исполнитель работ по проведению лесопатологического обследования:
Инженер-лесопатолог ООО НПО "АкваФлора"

ФИО: Гребенников А.А. _____ Подпись

Инженер-лесопатолог ООО НПО "АкваФлора"
Ф.И.О.: Зуев Р.С.

Подпись _____

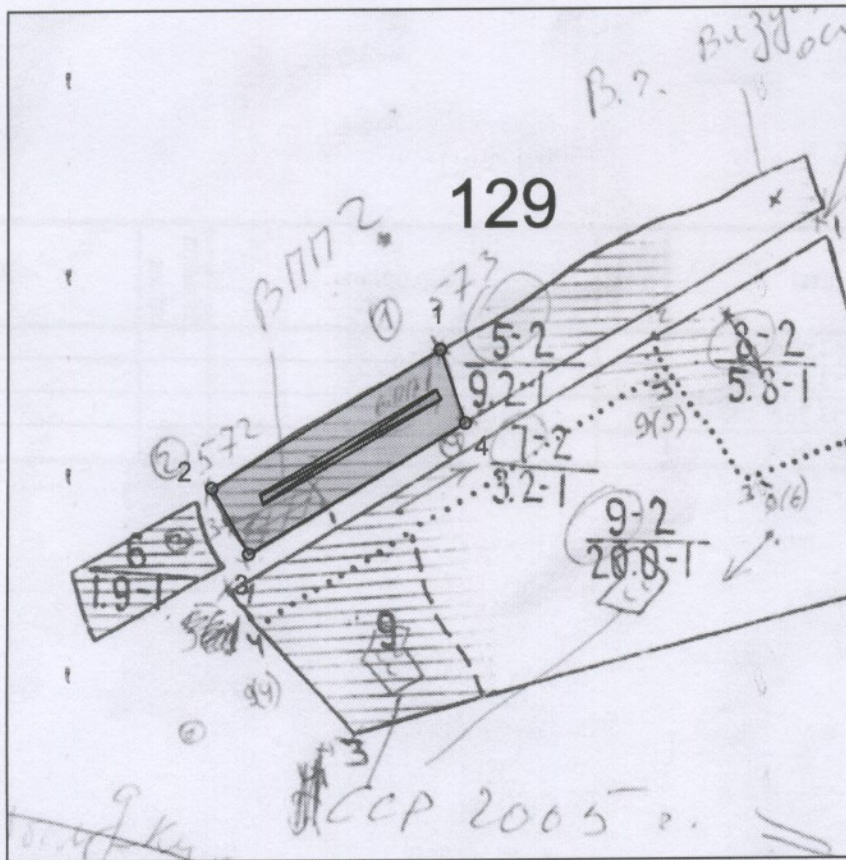
Дата составления документа : "29" 06 2017 г.

Телефон : (800) 100-02-51

Номера точек	Координаты	Номера точек	Координаты	Номера точек	Координаты
1 2	N55°37,149' E046°54,117'				
2 3	N55°37,063' E046°53,902'				
3 4	N55°36,955' E046°54,015'				
4 5	N55°37,001' E046°54,208'				

Абрис участка

М 1 : 10000



№ выдела	Ленты (круговые площадки) перечёта				
	№ ленты (площадки)	Длина, м	Ширина, м	Радиус, м	Площадь, га
5	1	300	15	-	0,45

Номера точек	Координаты		Румбы линий	Длина, м
	Широта	Долгота		
1 - 2			ЮЗ 59° 00'	373.5
2 - 3			ЮВ 29° 30'	105.5
3 - 4			СВ 59° 30'	354.0
4 - 1			СЗ 19° 00'	109.5

Условные обозначения	
ПРОБНАЯ ПЛОЩАДЬ	

Исполнитель работ по проведению лесопатологического обследования:
Инженер-лесопатолог ООО НПО "АкваФлора"

ФИО : Гребенников А.А. _____ Подпись

Инженер-лесопатолог ООО НПО "АкваФлора"
Ф.И.О.: Зуев Р.С.

Подпись

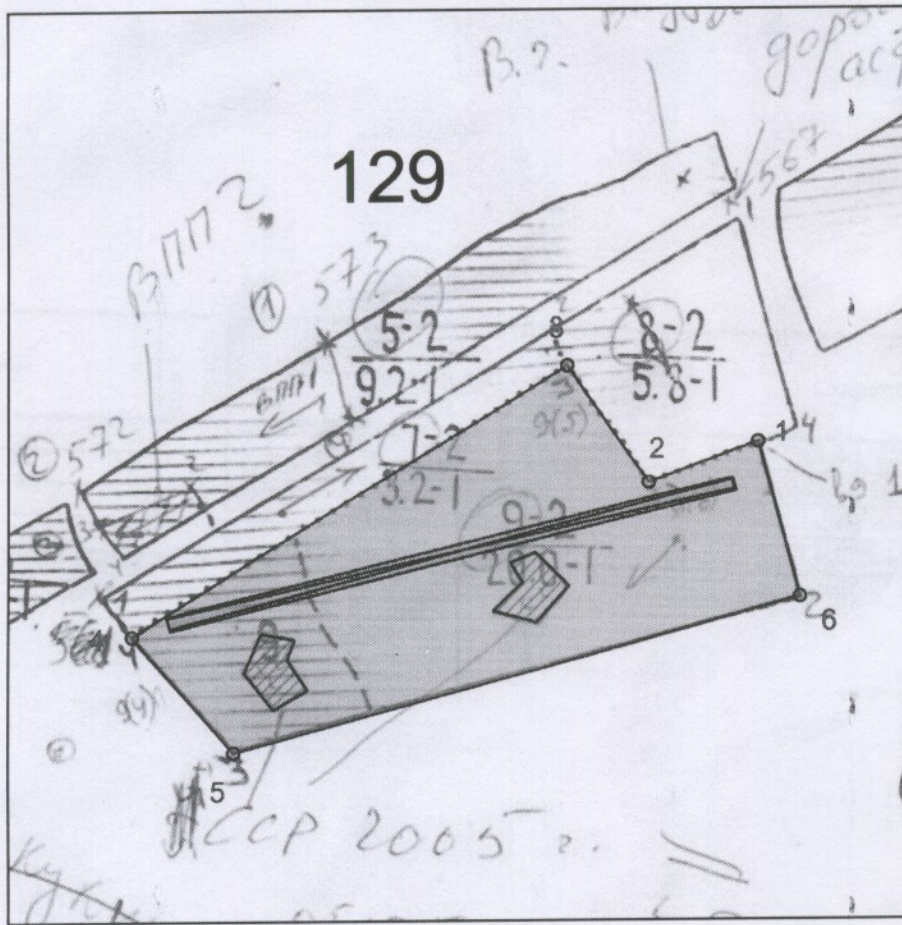
Дата составления документа : " 29 " 06 2017 г.

Телефон : (800) 100-02-51

Номера точек	Координаты	Номера точек	Координаты	Номера точек	Координаты
1 2	N55°37,051' E046°53,626'				
2 3	N55°36,935' E046°53,333'				
3 4	N55°36,907' E046°53,366'				
4 1	N55°36,994' E046°53,669'				

Абрис участка

М 1 : 10000



№ выдела	Ленты (круговые площадки) перечёта				
	№ ленты (площадки)	Длина, м	Ширина, м	Радиус, м	Площадь, га
9	1	768	18	-	1,4

Номера точек	Координаты		Румбы линий	Длина, м
	Широта	Долгота		
1-2			ЮЗ 69°30'	153.5
2-3			СЗ 34°30'	189.0
3-4			ЮЗ 58°30'	675.0
4-5			ЮВ 41°00'	203.0
5-6			СВ 75°00'	774.0
6-1			СЗ 15°00'	211.5

Условные обозначения	
ПРИБНАЯ ПЛОЩАДЬ	—

Исполнитель работ по проведению лесопатологического обследования:
Инженер-лесопатолог ООО НПО "АкваФлора"

ФИО : Гребенников А.А. _____ Подпись

Инженер-лесопатолог ООО НПО "АкваФлора"
Ф.И.О.: Зуев Р.С.

Подпись _____

Дата составления документа : "29" 06 2017 г.

Телефон : (800) 100-02-51

Номера точек	Координаты	Номера точек	Координаты	Номера точек	Координаты
1 2	N55°36,981' E046°54,136'	5 6	N55°37,035' E046°53,924'		
2 3	N55°36,878' E046°54,186'	6 1	N55°36,955' E046°54,015'		
3 4	N55°36,760' E046°53,537'				
4 1	N55°36,841' E046°53,409'				