


УТВЕРЖДАЮ:

Министр природных ресурсов

и экологии Чувашской Республики

 А.П. Коршунов

" 20 " сентября 2017 г.

**Акт**

лесопатологического обследования № 83

лесных насаждений

Вурнарского лесничества

Чувашской Республики - Чувашии

(субъект Российской Федерации)

Способ лесопатологического обследования:

1. Визуальный

2. Инструментальный

**Место проведения:**

Участковое лесничество	Урочище (дача)	Квартал (кварталы)	Выдел (выделы)	Площадь, га
Вурнарское	-	74	4	28,8

Лесопатологическое обследование проведено на общей площади

28,8 га





**1. Визуальное лесопатологическое обследование  
в кв. 74 (выд. 4 - лесопатологические выдела 3, 4) Вурнарского участкового  
лесничества**

Наземное

Дистанционное

1.1. На площади 27,4 га фактическая таксационная характеристика соответствует таксационному описанию.

На площади 1,4 га фактическая таксационная характеристика не соответствует таксационному описанию. Причины несоответствия: давность материалов лесоустройства

Список участков с выявленными несоответствиями приведён в приложении 1 к настоящему Акту.

1.2. Лесные насаждения с нарушенной и утраченной устойчивостью выявлены на площади \_\_\_\_\_ га:

Участковое лесничество	Урочище (дача)	Площадь, га		Причина ослабления (гибели)
		с нарушенной устойчивостью	с утраченной устойчивостью	
-	-	-	-	-

Состояние обследованных лесных участков приведено в приложениях 1.1-1.4 к Акту в зависимости от метода проведения ЛПО.

1.3. В обследованных лесных участках прогнозируется:

Прогноз	Площадь, га
Ослабление лесных насаждений	-
Усыхание лесных насаждений различной степени	-
Развитие очагов вредных организмов	-

1.4. Обнаружено загрязнение лесного участка отходами и выбросами:

**промышленными**

**бытовыми**

Вид загрязнения	Размеры загрязнения			Объем, кубм	Площадь загрязнения, га
	длина, м	ширина, м	высота, м		
-	-	-	-	-	-

**ЗАКЛЮЧЕНИЕ**

Оценка текущего санитарного и лесопатологического состояния лесных насаждений, назначенные профилактические мероприятия по защите лесов, агитационные мероприятия:

*Текущее санитарное и лесопатологическое состояние обследованных лесов свидетельствует об отсутствии хозяйственно значимого ослабления либо повреждения лесных насаждений. Проведение мероприятий по защите лесов не требуется.*

Исполнители работ по проведению лесопатологического обследования:

ФИО Гребенников А.А. Подпись \_\_\_\_\_

ФИО Зуев Р.С. Подпись \_\_\_\_\_

\* Раздел включается в акт, в случае проведения лесопатологического обследования визуальным способом



Результаты проведения лесопатологического обследования лесных насаждений за 29.06.2017 г.

Субъект Российской Федерации

Чувашская Республика - Чувашия

Лесничество (лесопар

Вурнарское


Участковое лесничество


Вурнарское

Урочище (лесная дача

1	2	3	4	5	6	7	Таксационная характеристика лесного насаждения								Распределение деревьев по категориям состояния, % от запаса										30	31	32	33		34					
							8	9	10	11	12	13	14	15	16	17	18	19	20	21	22	23	24	25				26	27		28	29	30	31	32
Номер квартала	Номер выдела	Площадь выдела, га	Целевое назначение лесов	Категория защитных лесов	Номер лесопатологического выдела	Площадь лесопатологического выдела	состав	порода	возраст	средняя высота, м	средний диаметр, см	тип леса	полнота	фонитет	запас, куб м/га	Число деревьев на пробе, шт.	без признаков ослабления	ослабленные	сильно ослабленные	ухаживание	свежий сухой	старый сухой	свежий ветровал	старый ветровал	свежий бурелом	старый бурелом	аварийные деревья	Признаки повреждения деревьев	Доля поврежденных деревьев, %	Причина ослабления, повреждения	Поджег рубке, %	Назначенные мероприятия	вид	площадь, га	
74	4	30,6	защитные леса	лес, расположенные в пустых, полупустынных, лесостепных, лесотундровых зонах, степях, горах	3*	1,4	ед.	Лп	90	25	32	ДСТР	-	II	-	-	80	20																	
	4	30,6	защитные леса	лесостепных, лесотундровых зонах, степях, горах	4	27,4	9	Лп	90	25	32	ДСТР	0,5	II	260	-	80	10	5					5											
							1	Б		28	36					-	80	10	5					5											

Показатели, не соответствующие таксационному описанию отмечаются "х".  
Исполнитель работ по проведению лесопатологического обследования

ФИО Гребенников А.А. Подпись 

ФИО Зувев Р.С. Подпись 

Дата составления документа 29.06.2017г Телефон (800) 100-02-51



**Ведомость лесных участков с выявленными несоответствиями таксационным описаниям**

Источник данных	Год проведения лесопроизводства	Номер квартала	Номер выдела	Площадь выдела, га	Целевое назначение лесов	Категория защитных лесов	Номер лесопатологического выдела	Площадь лесопатологического выдела, га	Таксационная характеристика										Заложено пробных площадей						
									состав	порода	возраст, лет	средняя высота, м	средний диаметр, см	тип леса	тип условий	местопроизрастания	полнота	бонитет	запас, куб.м/га	количество, шт.	общая площадь, га				
ТО	1994						1	1,3	90	25	32	ДСТР	-	0,5	II	260	-								
Ф	-								1 Б	28	36														
ТО	1994	74	4	30,6	защитные леса	леса, расположенные в пустынных, полупустынных, лесостепных, лесотундровых зонах, степях, горах	2	0,5	110	28	52	ДСТР	-	0,2	II	100	-								
Ф	-								4 Лп	25	32														
ТО	1994								90	25	32	ДСТР	-	0,5	II	260	-								
Ф	-								1 Б	28	36														
ТО	1994						3	1,4	110	28	52	ДСТР	-	0,2	II	150	-								
Ф	-								3 Лп	25	32														
ТО	1994								90	25	32	ДСТР	-	0,5	II	260	-								
Ф	-								1 Б	28	36														
									ед. Лп	90	25	32	ДСТР	-	II	-	-								

Примечание:


ТО - таксационные описания  
Ф - фактическая характеристика лесного насаждения

**Исполнитель работ по проведению лесопатологического обследования:**

Инженер-лесопатолог ООО НПО "АкваФлора"

Ф.И.О.: Гребенников А.А.

Подпись:



Инженер-лесопатолог ООО НПО "АкваФлора"

Ф.И.О.: Зувев Р.С.

Подпись:

