


УТВЕРЖДАЮ:

Министр природных ресурсов
и экологии Чувашской Республики

 А.П. Коршунов

" 20 " сентября 20 17 г.

Акт

лесопатологического обследования № 44

лесных насаждений

Вурнарского лесничества

Чувашской Республики - Чувашии

(субъект Российской Федерации)

Способ лесопатологического обследования:

1. Визуальный

2. Инструментальный

Место проведения:

Участковое лесничество	Урочище (дача)	Квартал (кварталы)	Выдел (выделы)	Площадь, га
<i>Авруйское</i>	-	69	26	5,3

Лесопатологическое обследование проведено на общей площади

5,3 га



1. Визуальное лесопатологическое обследование
в кв. 69 (выд. 26) Авруйского участкового лесничества

Наземное

Дистанционное

1.1. На площади 5,3 га фактическая таксационная характеристика соответствует таксационному описанию.

На площади _____ га фактическая таксационная характеристика не соответствует таксационному описанию. Причины несоответствия:

Список участков с выявленными несоответствиями приведён в приложении 1 к настоящему Акту.

1.2. Лесные насаждения с нарушенной и утраченной устойчивостью выявлены на площади - га:

Участковое лесничество	Урочище (дача)	Площадь, га		Причина ослабления (гибели)
		с нарушенной устойчивостью	с утраченной устойчивостью	
-	-	-	-	-

Состояние обследованных лесных участков приведено в приложениях 1.1-1.4 к Акту в зависимости от метода проведения ЛПО.

1.3. В обследованных лесных участках прогнозируется:

Прогноз	Площадь, га
Ослабление лесных насаждений	-
Усыхание лесных насаждений различной степени	-
Развитие очагов вредных организмов	-

1.4. Обнаружено загрязнение лесного участка отходами и выбросами:

промышленными **бытовыми**


Вид загрязнения	Размеры загрязнения			Объем, кубм	Площадь загрязнения, га
	длина, м	ширина, м	высота, м		
-	-	-	-	-	-


ЗАКЛЮЧЕНИЕ

Оценка текущего санитарного и лесопатологического состояния лесных насаждений, назначенные профилактические мероприятия по защите лесов, агитационные мероприятия:

Текущее санитарное и лесопатологическое состояние обследованных лесов свидетельствует об отсутствии хозяйственно значимого ослабления либо повреждения лесных насаждений. Проведение мероприятий по защите лесов не требуется.

Исполнители работ по проведению лесопатологического обследования:

ФИО Гребенников А.А. Подпись 

ФИО Зуев Р.С. Подпись 

* Раздел включается в акт, в случае проведения лесопатологического обследования визуальным способом

Результаты проведения лесопатологического обследования лесных насаждений за июнь 2017 г.

Субъект Российской Федерации

Чувашская Республика - Чувашия

Лесничество (лесопар

Вурнарское

Участковое лесничество

Авруйское

Урочище (лесная дача

1 Номер квартала	2 Номер выдела	3 Площадь выдела, га	4 Целевое назначение лесов	5 Категория защитных лесов	6 Номер лесопатологического выдела	7 Площадь лесопатологического выдела	8 Таксационная характеристика лесного насаждения								17 Число деревьев на пробе, шт.	Распределение деревьев по категориям состояния, % от запаса										29 Признаки повреждения деревьев	30 Доля поврежденных деревьев, %	31 Причина ослабления, повреждения	32 Подлежит рубке, %		34 Назначенные мероприятия					
							8 Состав	9 Порода	10 Возраст	11 Средняя высота, м	12 Средний диаметр, см	13 Тип леса	14 Полнота	15 Бонитет		16 Запас, куб.м/га	18 без признаков ослабления	19 ослабленные	20 сильно ослабленные	21 учащающие	22 свежий сухойстой	23 старый сухойстой	24 свежий ветровал	25 старый ветровал	26 свежий бурелом				27 старый бурелом	28 аварийные деревья	33 вид	34 площадь, га				
69	26	5,3	эксплуатационные леса	-	-	-	4 Д	90	23	26	26	ДСТР	0,6 П	210	-	80	10	5									29	30	31	32	33	34				
							3 Лп		23	26						80	10	10																		
							2 Б		26	28						80	10	5																		
							1 Ос		26	32						80	10	10																		

Показатели, не соответствующие таксационному описанию отмечаются "**".
Исполнитель работ по проведению лесопатологического обследования

ФИО Гребенников А.А. Подпись

ФИО Зуев Р.С. Подпись

Дата составления документа

29.06.2017

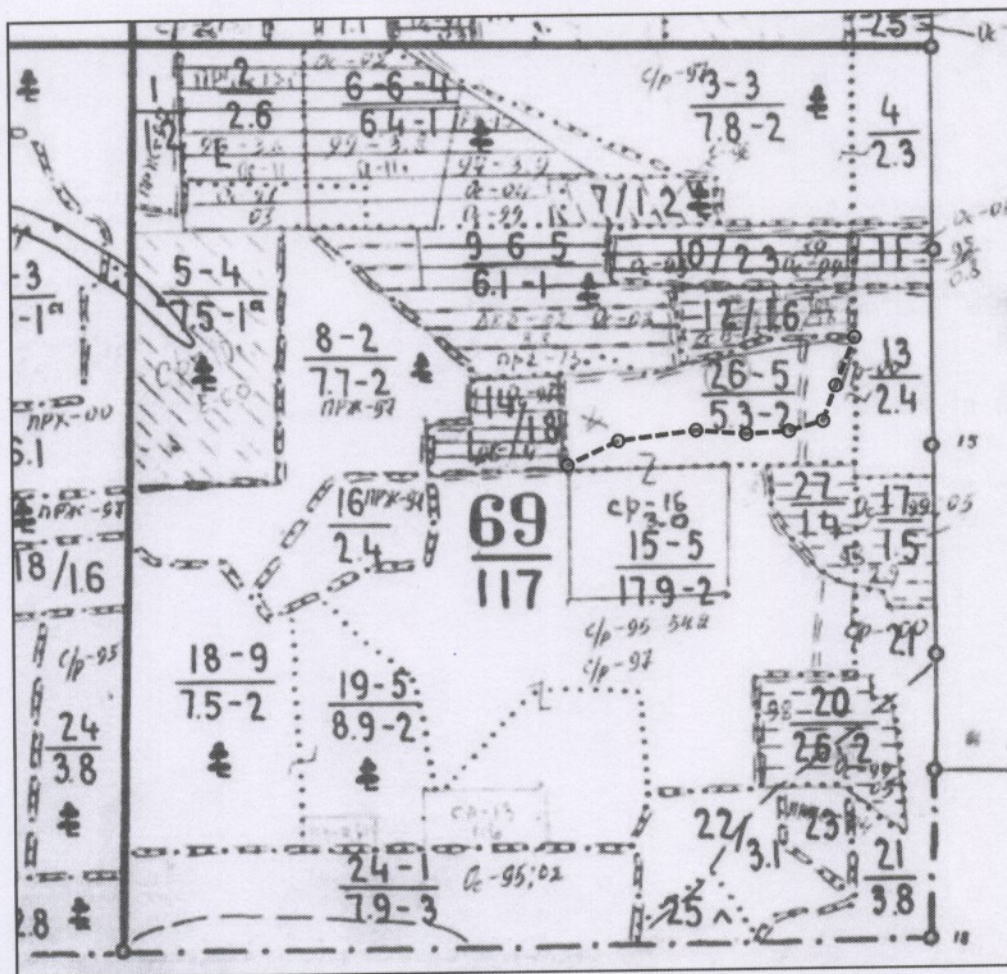
Телефон

(800) 100-02-51



Абрис участка

М 1 : 10000



№ выдела	Ленты (круговые площадки) перечёта				
	№ ленты (площадки)	Длина, м	Ширина, м	Радиус, м	Площадь, га
26					5.3

Номера точек	Координаты		Румбы линий	Длина, м
	Широта	Долгота		

Условные обозначения		
Линия перечёта	-----	

Исполнитель работ по проведению лесопатологического обследования:
Инженер-лесопатолог ООО НПО "АкваФлора"

ФИО : Гребенников А.А. _____ Подпись

Инженер-лесопатолог ООО НПО "АкваФлора"
Ф.И.О.: Зуев Р.С.

Подпись _____

Дата составления документа : "29" 06 2017 г.

Телефон : (800) 100-02-51