


УТВЕРЖДАЮ:

Министр природных ресурсов
и экологии Чувашской Республики

 А.П. Коршунов
«12» сентября 2017 г.

Акт

лесопатологического обследования № 43

лесных насаждений Канашского лесничества (лесопарка)

Чувашская Республика (субъект Российской Федерации)

Способ лесопатологического обследования: 1. Визуальный
2. Инструментальный


Место проведения


Участковое лесничество	Урочище (дача)	Квартал (квартилы)	Выдел (выделы)	Площадь, га
Канашское		139	24	2,0

Лесопатологическое обследование проведено на общей площади 2,0 га.

Согласовано:

Директор БУ «Канашское лесничество»

 Юнусов Д. Р.



2. Инструментальное обследование лесного участка. *

2.1. Фактическая таксационная характеристика лесного насаждения соответствует (не соответствует) (нужное подчеркнуть) таксационному описанию. Причины несоответствия: Давность лесоустройства, проведенные лесохозяйственные мероприятия в послеустроительный период

Ведомость лесных участков с выявленными несоответствиями таксационным описаниям приведена в приложении 1 к Акту.

2.2. Состояние насаждений: с нарушенной устойчивостью
с утраченной устойчивостью

причины повреждения: причиной повреждения насаждения является короед шестизубчатый.

Заселено (отработано) стволовыми вредителями:

Вид вредителя	Порода	Встречаемость (% заселённых деревьев)	Степень заселения лесного насаждения (слабая, средняя, сильная)
Короед шестизубчатый	сосна	0	

Повреждено огнём:

Вид пожара	Порода	Состояние корневых лап		Состояние корневой шейки		Подсушивание луба	
		процент повреждённых огнём корней	процент деревьев с данным повреждением	ожог корневой шейки по окружности (1/4; 2/4; 3/4; более 3/4)	процент деревьев с данным повреждением	по окружности (1/4; 2/4; 3/4; более 3/4)	процент деревьев с данным повреждением

Поражено болезнями:

Вид болезни	Порода	Встречаемость (% поражённых деревьев)	Степень поражения лесного насаждения (слабая, средняя, сильная)

2.3. Выборке подлежит 26% деревьев, в том числе:

ослабленных _____% (причины назначения) _____;
 сильно ослабленных _____% (причины назначения) _____;
 усыхающих _____% (причины назначения) _____;
 свежего сухостоя _____%, в том числе:
 свежего ветровала _____%;
 свежего бурелома _____%;
 старого сухостоя 26%; в том числе:
 старого ветровала 4%,
 старого бурелома 5%
 аварийных _____%.

2.4. Полнота лесного насаждения после уборки деревьев, подлежащих рубке, составит 0,5
Критическая полнота для данной категории лесных насаждений составляет 0,3.

ЗАКЛЮЧЕНИЕ

С целью предотвращения негативных процессов или снижения ущерба от их воздействия назначено:

Участковое лесничество	Урочище (дача)	Квартал	Выдел	Площадь выдела, га	Вид мероприятия	Площадь, мероприятия, га	Порода	Запас на выдел, куб. м	Крайние сроки проведения
Канашское		139	24	2,0	ВСП	2,0	С	500	3 квартал 2017-2018 гг

Ведомость перечета деревьев, назначенных в рубку, и абрис лесного участка прилагаются (приложение 2 и 3 к Акту).

Меры по обеспечению возобновления: создание лесных культур.

Мероприятия, необходимые для предупреждения повреждения или поражения смежных насаждений: вывоз лесопроductии в течении 30 дней

Сведения для расчета степени повреждения:

год образования старого сухостоя 2015;

основная причина повреждения древесины повреждение стволовыми вредителями.

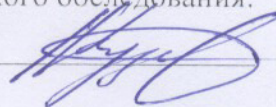
Дата проведения обследований 06.06.2017.

Исполнитель работ по проведению лесопатологического обследования:

ФИО

Куракин С.А.

Подпись



* Раздел включается в акт в случае проведения лесопатологического обследования инструментальным способом.