


УТВЕРЖДАЮ:

Министр природных ресурсов
и экологии Чувашской Республики

 А.П. Коршунов

" 28 " апреля 20 18 г.

Акт

лесопатологического обследования № 327

лесных насаждений

Чебоксарского лесничества

Чувашской Республики - Чувашии

(субъект Российской Федерации)

Способ лесопатологического обследования:

1. Визуальный


2. Инструментальный

Место проведения:

Участковое лесничество	Урочище (дача)	Квартал (кварталы)	Выдел (выделы)	Площадь, га
Сосновское	-	11	4	7,2

Лесопатологическое обследование проведено на общей площади

7,2 га


В Регистре МЗА ПРБД
с 18.04.18г.



свежего бурелома - %;
старого бурелома %;
аварийных - %;

2А.4. Полнота лесного насаждения после уборки деревьев, подлежащих рубке,
составит 0

Критическая полнота для данной категории лесов

 0,3

ЗАКЛЮЧЕНИЕ
к разделам 2А,2Б

С целью предотвращения негативных процессов и снижения ущерба от их воздействия **назначено:**

Участковое лесничество	Урочище (дача)	Квартал	Выдел	Площадь выдела, га	Вид мероприятия	Площадь мероприятия, га	Порода	Запас на выдел, куб.м.	Крайние сроки проведения
Сосновское	-	11	4	15,0	УНД	7,2	С	432,0	2018-2019 г.г.

Ведомости перечёта деревьев, назначенных в рубку, и абрис лесного участка прилагаются (приложение 2 и 3 к Акту).

Меры по обеспечению возобновления:

создание лесных культур после проведения УНД

Мероприятия, необходимые для предупреждения повреждения или поражения смежных насаждений:

утилизация убранный неликвидной древесины путём дробления либо её вывозка, складирование в валах для дальнейшего перегнивания

Сведения для расчёта степени повреждения:

год образования старого сухостоя 2013-2016 г.г.

основная причина повреждения древесины устойчивый низовой пожар

4-10 летней давности высокой интенсивности

Дата проведения обследований: 30.03.2018

Исполнители работ по проведению лесопатологического обследования:

Ф.И.О.: Толстов А.Ф.


инженер ОЗЛ

Подпись: _____



Ф.И.О.: Анисимов В.П.

Подпись: _____



Ведомость перечёта деревьев, назначенных в рубку

ВРЕМЕННАЯ ПРОБНАЯ ПЛОЩАДЬ № 2

Субъект Российской Федерации: Чувашская Республика - Чувашия

Лесничество (лесопарк): Чебоксарское; Сосновское уч. л-во

Квартал: 11 Выдел: 4 Площадь: 7,2 га

Номер очага вредных организмов: -

Размер пробной площади: 0,90 га

Таксационная характеристика:

тип леса СБР состав гарь возраст

бонитет II полнота запас на га 60

возобновление -

Время и причина ослабления лесного насаждения:

2011-2017г.г.; устойчивый низовой пожар 4-10 летней давности высокой интенсивности

Тип очага вредных организмов: эпизодический хронический
(подчеркнуть)

Фаза развития очага вредных организмов:

начальная нарастания численности собственно вспышка кризис
(подчеркнуть)

Состояние лесного насаждения, намечаемые мероприятия:

Гарь 2010 года, насаждения с утраченной устойчивостью, УНД-7,2 га

Исполнители работ по проведению лесопатологического обследования:

Инженер ОЗЛ

Ф.И.О.: Толстов А.Ф.

Подпись 

Начальник участка Сосновского участкового лесничества

Анисимов В.П.

Подпись 

Телефон: (8352)405263

Дата составления документа: "30" 03 2018 г.


ВЕДОМОСТЬ ПЕРЕЧЁТА ДЕРЕВЬЕВ

Порода: *Сосна*

Ступени толщины, см	Количество деревьев по категориям состояния, шт.															Всего деревьев по ступеням толщины			
	I	II	III	IV		V		VI			ветровал, бурелом			аварийные деревья			шт.	в том числе подлежат рубке, %	
				НЗ	З	НЗ	З	НЗ	З	О	НЗ	З	О	НЗ	З	О			
8								61				2						63	
12								14				6						20	
16								10				5						15	
20								6				5						11	
24																		0	
28																		0	
32																		0	
36																		0	
40																		0	
44																		0	
Итого, %:	0						0	0		83			17			0		109	100

Условные обозначения:  граница лесосеки
 пробная площадь

Исполнитель работ по проведению лесопатологического обследования:

ФИО инженер ОЗЛ Толстов А.Ф. Подпись 

Начальник участка Анисимов В.П. Подпись 

Дата составления документа 30.03.2018 Телефон 8(8352)405263