


УТВЕРЖДАЮ:

Министр природных ресурсов  
и экологии Чувашской Республики

 А.П. Коршунов

" 29 " ноября 20 12 г.

Акт

лесопатологического обследования № 202

лесных насаждений

Шемуриинского лесничества

Чувашской Республики - Чувашии

(субъект Российской Федерации)

Способ лесопатологического обследования:

1. Визуальный



2. Инструментальный



Место проведения:

Участковое лесничество	Урочище (дача)	Квартал (кварталы)	Выдел (выделы)	Площадь, га
<u>Шемуриинское</u>	-	46	20	5,2

Лесопатологическое обследование проведено на общей площади

5,2 га

6,7



М.А. Прохорова

**1. Визуальное лесопатологическое обследование**  
**в кв. 46 (выд. 20 - лесопатологический выдел 1, 2) Шемуршинского участкового**  
**лесничества**

Наземное

Дистанционное

1.1. На площади \_\_\_\_\_ га фактическая таксационная характеристика соответствует таксационному описанию.

На площади 5,2 га фактическая таксационная характеристика не соответствует таксационному описанию. Причины несоответствия:

*давность материалов лесоустройства*

1.2. Лесные насаждения с нарушенной и утраченной устойчивостью выявлены на площади \_\_\_\_\_ га:

Участковое лесничество	Урочище (дача)	Площадь, га		Причина ослабления (гибели)
		с нарушенной устойчивостью	с утраченной устойчивостью	
-	-	-	-	-

Состояние обследованных лесных участков приведено в приложениях 1.1-1.4 к Акту в зависимости от метода проведения ЛПО.

1.3. В обследованных лесных участках прогнозируется:

Прогноз	Площадь, га
Ослабление лесных насаждений	-
Усыхание лесных насаждений различной степени	-
Развитие очагов вредных организмов	-

1.4. Обнаружено загрязнение лесного участка отходами и выбросами:

промышленными

бытовыми

Вид загрязнения	Размеры загрязнения			Объем, кубм	Площадь загрязнения, га
	длина, м	ширина, м	высота, м		
-	-	-	-	-	-

**ЗАКЛЮЧЕНИЕ**

Оценка текущего санитарного и лесопатологического состояния лесных насаждений, назначенные профилактические мероприятия по защите лесов, агитационные мероприятия:


*Текущее санитарное и лесопатологическое состояние обследованных лесов свидетельствует об отсутствии хозяйственно значимого ослабления либо повреждения лесных насаждений. Проведение мероприятий по защите лесов не требуется.*

Исполнитель работ по проведению лесопатологического обследования:

*Инженер-лесопатолог ООО НПО "АкваФлора"*

Ф.И.О.: Гребенников А.А.

Подпись: \_\_\_\_\_



\* Раздел включается в акт, в случае проведения лесопатологического обследования визуальным способом



Результаты проведения лесопатологического обследования лесных насаждений за сентябрь 2017 г.

Субъект Российской Федерации

Чувашская Республика - Чувашия

Лесничество (лесопар

Шемуршинское

Участковое лесничество

Шемуршинское

Урочище (лесная дача

-

1	2	3	4	5	6	7	Таксационная характеристика лесного насаждения					Распределение деревьев по категориям состояния, % от запаса										30	31	32	33	34												
							8	9	10	11	12	13	14	15	16	17	18	19	20	21	22						23	24	25	26	27	28						
Номер квартала	Номер выдела	Площадь выдела, га	Целевое назначение лесов	Категория защитных лесов	Номер лесопатологического выдела	Площадь выдела лесопатологического выдела	состав	порода	возраст	средняя высота, м	средний диаметр, см	тип леса	полнота	бонитет	запас, куб.м/га	число деревьев на проб. шт.	без признаков ослабления	ослабленные	ослабленные	сильно ослабленные	ухаживание	свежий сухостой	старый сухостой	свежий ветровал	старый ветровал	свежий бурелом	старый бурелом	аварийные деревья	Признаки повреждения деревьев	Доля поврежденных деревьев, %	Причина ослабления, повреждения	Полуживит рубка, %	Площадь, га	вид	Пояснение			
46	20*	6,7	защитные леса	запретные полосы лесов, расположенные вдоль водных объектов	1	4,5	8 С	9	10	11	12	13	14	15	16	17	18	19	20	21	22	23	24	25	26	27	28	29	30	31	32	33	34					
							1	Е	55*	19*	20*	СЛП	0,5*	II	250*		80	15			5																	
							1	Лп	50*	15*	16*						60	10			30																	
							5*	Б*	9*	2*	3*						90	10																				
							2*	С*		2*	3*						90	10																				
							2*	Лп*		2*	3*	СЛП	0,7*	II	20*		90	10																				
							1*	Ос*		2*	3*						90	10																				

Показатели, не соответствующие таксационному описанию отмечаются "\*".  
Исполнитель работ по проведению лесопатологического обследования

ФИО Гребеников А.А.

Подпись

Дата составления документа

28.09.17г

Телефон

(800) 100-02-51

**Ведомость лесных участков с выявленными несоответствиями таксационным описаниям**

Источник данных	Год проведения лесосурьейства	Номер квартала	Номер выдела	Площадь выдела, га	Целевое назначение лесов	Категория защитных лесов	Номер лесопатологического выдела	Площадь лесопатологического выдела, га	Таксационная характеристика										Заложено пробных площадей									
									состав	порода	возраст, лет	средняя высота, м	средний диаметр, см	тип леса	тип условий	местопроизрастания	полнота	бонитет	запас, куб.м/га	количество, шт.	общая площадь, га							
ТО	1994				Целевое назначение лесов	Категория защитных лесов	1	4,5	8 С	1 Е	1 Лп	160	30	52	СЛП	С2	0,7 II	390			1	0,40						
Ф		46	20	6,7	защитные леса	запретные полосы лесов, расположенные вдоль водных объектов	2	0,7	8 С	1 Е	1 Лп	160	30	52	СЛП	С2	0,7 II	390			1	0,70						

Примечание:

ТО - таксационные описания  
Ф - фактическая характеристика лесного насаждения

**Исполнитель работ по проведению лесопатологического обследования:**  
Инженер-лесопатолог ООО НПО "АкваФлора"

Ф.И.О.: Гребенников А.А.

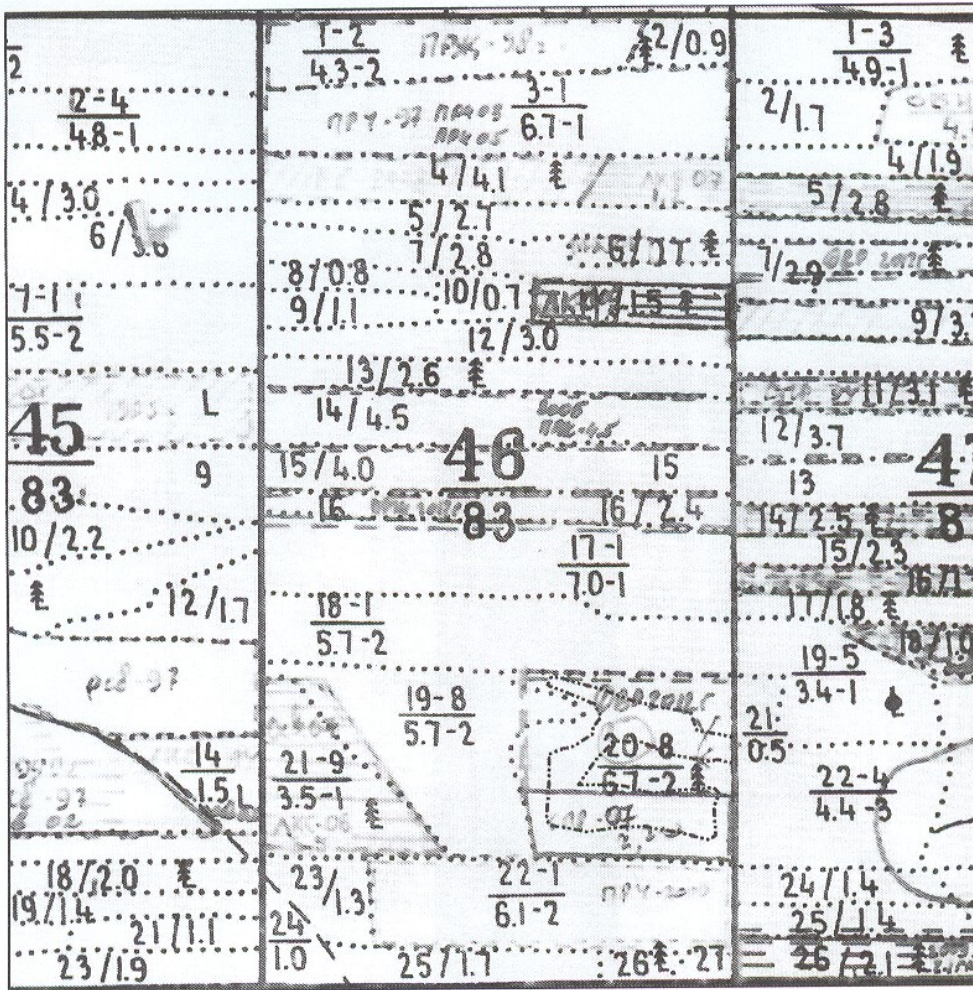
Подпись:





Абрис участка

М 1 : 10000



№ выдела	Ленты (круговые площадки) перечёта				
	№ ленты (площадки)	Длина, м	Ширина, м	Радиус, м	Площадь, га
20					5,2

№ омера точек	Координаты		Румбы линий	Длина, м
	Широта	Долгота		

Условные обозначения	
НАПРАВЛЕНИЕ МАРШРУТНОГО ХОДА	-----

Исполнитель работ по проведению лесопатологического обследования:  
Инженер-лесопатолог ООО НПО "АкваФлора"

ФИО : Гребенников А.А.

Подпись

Дата составления документа : "28" 09 2017 г.

Телефон : (800) 100-02-51