


УТВЕРЖДАЮ:

Министр природных ресурсов  
и экологии Чувашской Республики



А.П. Коршунов

" 29 " мая 20 17 г.

**Акт**

лесопатологического обследования № 233

лесных насаждений

Шумерлинского лесничества

Чувашской Республики - Чувашии

(субъект Российской Федерации)

**Способ лесопатологического обследования:**

1. Визуальный


2. Инструментальный

**Место проведения:**

Участковое лесничество	Урочище (дача)	Квартал (кварталы)	Выдел (выделы)	Площадь, га
Порецкое	-	10	8	5,2

Лесопатологическое обследование проведено на общей площади

5,2 га



**1. Визуальное лесопатологическое обследование  
в кв. 10 (выд. 8) Порецкого участкового лесничества**

Наземное

Дистанционное

1.1. На площади 5,2 га фактическая таксационная характеристика соответствует таксационному описанию.

На площади          га фактическая таксационная характеристика не соответствует таксационному описанию. Причины несоответствия:

Список участков с выявленными несоответствиями приведён в приложении 1 к настоящему Акту.

1.2. Лесные насаждения с нарушенной и утраченной устойчивостью выявлены на площади          га:

Участковое лесничество	Урочище (дача)	Площадь, га		Причина ослабления (гибели)
		с нарушенной устойчивостью	с утраченной устойчивостью	
-	-	-	-	-

Состояние обследованных лесных участков приведено в приложениях 1.1-1.4 к Акту в зависимости от метода проведения ЛПО.

1.3. В обследованных лесных участках прогнозируется:

Прогноз	Площадь, га
Ослабление лесных насаждений	-
Усыхание лесных насаждений различной степени	-
Развитие очагов вредных организмов	-

1.4. Обнаружено загрязнение лесного участка отходами и выбросами:

промышленными  бытовыми


Вид загрязнения	Размеры загрязнения			Объем, кубм	Площадь загрязнения, га
	длина, м	ширина, м	высота, м		
-	-	-	-	-	-

**ЗАКЛЮЧЕНИЕ**

Оценка текущего санитарного и лесопатологического состояния лесных насаждений, назначенные профилактические мероприятия по защите лесов, агитационные мероприятия:

*Текущее санитарное и лесопатологическое состояние обследованных лесов свидетельствует об отсутствии хозяйственно значимого ослабления либо повреждения лесных насаждений. Проведение мероприятий по защите лесов не требуется.*

Исполнитель работ по проведению лесопатологического обследования:

ФИО Зуев Р.С. Подпись 

\* Раздел включается в акт, в случае проведения лесопатологического обследования визуальным способом

Результаты проведения лесопатологического обследования лесных насаждений за август 2017 г.

Субъект Российской Федерации

Чувашская Республика - Чувашия

Лесничество (лесопарк)

Шумерлинское

Участковое лесничество

Порецкое

Урочище (лесная дача)


1	2	3	4	5	6	7	8	Таксационная характеристика лесного насаждения							17	Распределение деревьев по категориям состояния, % от запаса										30	31	32		34					
								9	10	11	12	13	14	15		16	18	19	20	21	22	23	24	25	26			27	28		33	34			
10	8	5,2	защитные леса	запретные полосы лесов, расположенные вдоль волновых объектов	-	-	10 С	50	21	24	СЛП	0,7	1А	260	-	90	5	5	5	5	5	5	5	5	5	5	5	5	5	5	5	5	5	5	
1	10	8	5,2	защитные леса	-	-	10 С	50	21	24	СЛП	0,7	1А	260	-	90	5	5	5	5	5	5	5	5	5	5	5	5	5	5	5	5	5	5	

Показатели, не соответствующие таксационному описанию отмечаются "\*".

Исполнитель работ по проведению лесопатологического обследования

ФИО Зув Р.С.

Подпись



Дата составления документа

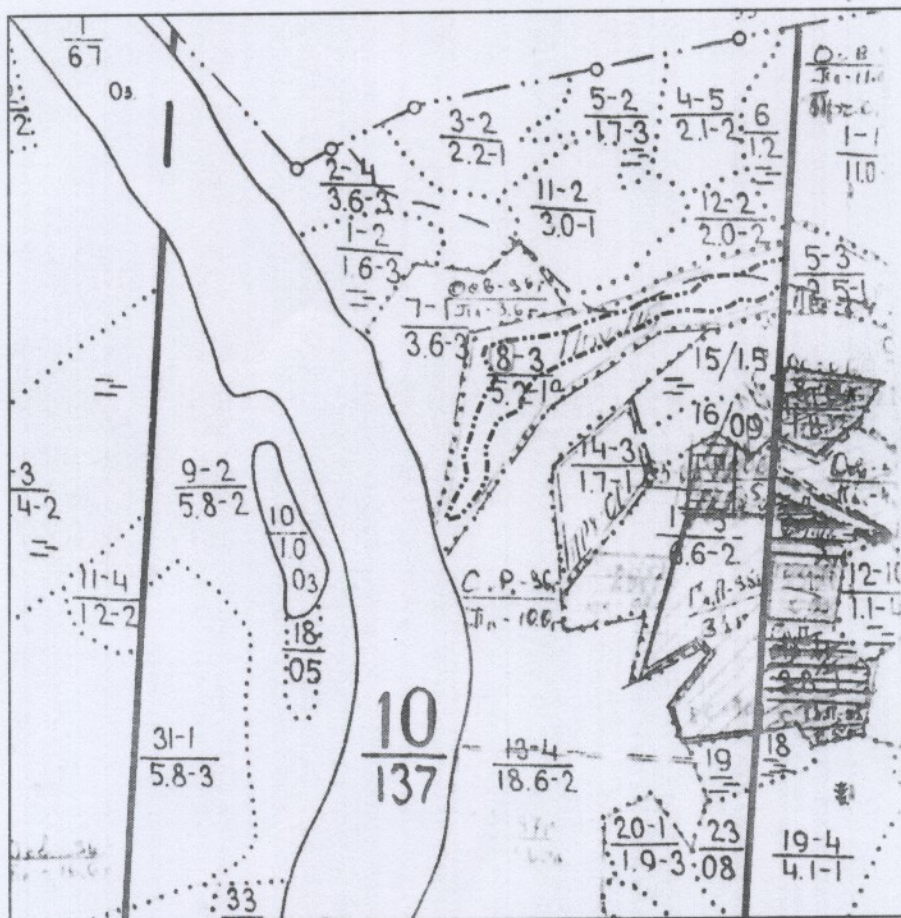
26.09.17.

Телефон

(800) 100-02-51

### Абрис участка

М 1 : 10000



№ выдела	Ленты (круговые площадки) перечёта				
	№ ленты (площадки)	Длина, м	Ширина, м	Радиус, м	Площадь, га
8					5,2

Номера точек	Координаты		Румбы линий	Длина, м
	Широта	Долгота		

Условные обозначения	
НАПРАВЛЕНИЕ МАРШРУТНОГО ХОДА	-----

Исполнитель работ по проведению лесопатологического обследования:  
Инженер-лесопатолог ООО НПО "АкваФлора"

ФИО : Зуев Р.С. \_\_\_\_\_ Подпись \_\_\_\_\_

Дата составления документа : "26" 09 2017 г. Телефон : (800) 100-02-51