



УТВЕРЖДАЮ:

Министр природных ресурсов
и экологии Чувашской Республики

 А.П. Коршунов

" 29 "  20 17 г.

Акт

лесопатологического обследования № 229

лесных насаждений

Шумерлинского лесничества

Чувашской Республики - Чувашии

(субъект Российской Федерации)

Способ лесопатологического обследования:

1. Визуальный


2. Инструментальный

Место проведения:

Участковое лесничество	Урочище (дача)	Квартал (кварталы)	Выдел (выделы)	Площадь, га
Саланчикское	-	36	14	1,0
			22	2,6

Лесопатологическое обследование проведено на общей площади

3,6 га

1. Визуальное лесопатологическое обследование
в кв.36 (выд. 14 - лесопатологический выдел 2, 22) Саланчикского участкового
лесничества

Наземное

Дистанционное

1.1. На площади 3,6 га фактическая таксационная характеристика соответствует таксационному описанию.

На площади _____ га фактическая таксационная характеристика не соответствует таксационному описанию. Причины несоответствия:

Список участков с выявленными несоответствиями приведён в приложении 1 к настоящему Акту.

1.2. Лесные насаждения с нарушенной и утраченной устойчивостью выявлены на площади _____ га:

Участковое лесничество	Урочище (дача)	Площадь, га		Причина ослабления (гибели)
		с нарушенной устойчивостью	с утраченной устойчивостью	
-	-	-	-	-

Состояние обследованных лесных участков приведено в приложениях 1.1-1.4 к Акту в зависимости от метода проведения ЛПО.

1.3. В обследованных лесных участках прогнозируется:

Прогноз	Площадь, га
Ослабление лесных насаждений	-
Усыхание лесных насаждений различной степени	-
Развитие очагов вредных организмов	-

1.4. Обнаружено загрязнение лесного участка отходами и выбросами:

промышленными

бытовыми

Вид загрязнения	Размеры загрязнения			Объем, кубм	Площадь загрязнения, га
	длина, м	ширина, м	высота, м		
-	-	-	-	-	-

ЗАКЛЮЧЕНИЕ

Оценка текущего санитарного и лесопатологического состояния лесных насаждений, назначенные профилактические мероприятия по защите лесов, агитационные мероприятия:

Текущее санитарное и лесопатологическое состояние обследованных лесов свидетельствует об отсутствии хозяйственно значимого ослабления либо повреждения лесных насаждений. Проведение мероприятий по защите лесов не требуется.

Исполнитель работ по проведению лесопатологического обследования:

ФИО Зуев Р.С. Подпись 

* Раздел включается в акт, в случае проведения лесопатологического обследования визуальным способом

Результаты проведения лесопатологического обследования лесных насаждений за август 2017 г.

Субъект Российской Федерации

Чувашская Республика - Чувашия

Лесничество (лесопар

Шумерлинское

Участковое лесничество

Саланчикское

Урочище (лесная дача

1 Номер квартала	2 Номер выдела	3 Площадь выдела, га	4 Целевое назначение лесов	5 Категория защитных лесов	6 Номер лесопатологического выдела	7 Площадь лесопатологического выдела	8 Таксационная характеристика лесного насаждения						13 тип леса	14 полнота	15 тоннет	16 запас, куб.м/га	17 число деревьев на пробе, шт.	18 Распределение деревьев по категориям состояния, % от запаса										29 Признаки повреждения деревьев	30 Доля поврежденных деревьев, %	31 Причина ослабления, повреждения	32 Подожигт рубке, %	33 ПРЕДНАЗНАЧЕНИЕ			
							8 состав	9 порода	10 возраст	11 средняя высота, м	12 средний диаметр, см	18 без признаков ослабления						19 ослабленные	20 сильно ослабленные	21 ссыхающиеся	22 свежий сухой	23 старый сухой	24 свежий ветровал	25 старый ветровал	26 свежий бурелом	27 старый бурелом	28 аварийные деревья					вид	площадь, га		
36	14	1,1	эксплуатационные леса	-	2	1,0	8 Е 2 Б	60	24	28	СЛП	0,7	1А	310	-	17	18	85	5	5	5	5	5	5	5	5	5	5	29	30	31	32	33	34	
36	22	2,6	эксплуатационные леса	-	-	-	5 Е 5 Б	60	24	28	СЛП	0,8	1А	350	-	-	90	85	5	5	5	5	5	5	5	5	5	5	-	-	-	-	-	-	-

Показатели, не соответствующие таксационному описанию отмечаются "*".
Исполнитель работ по проведению лесопатологического обследования

ФИО Зуев Р.С. Подпись

Дата составления документа

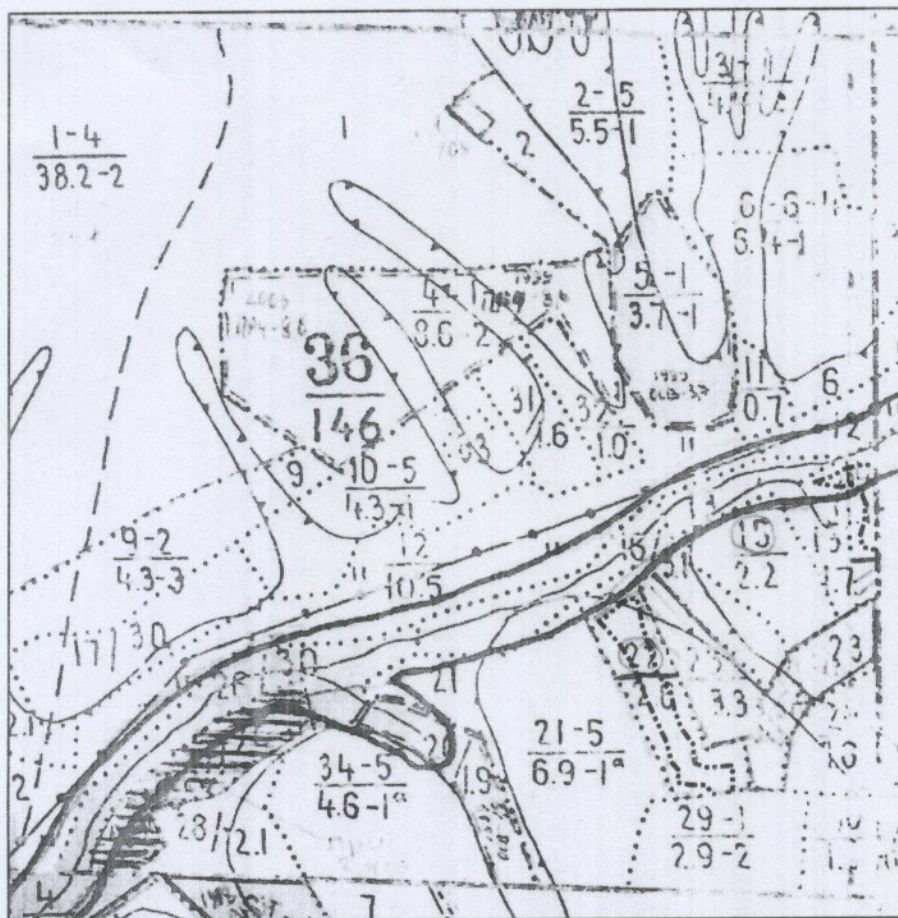
26.09.17.

Телефон

(800) 100-02-51

Абрис участка

М 1 : 10000



№ выдела	Ленты (круговые площадки) перечёта				
	№ ленты (площадки)	Длина, м	Ширина, м	Радиус, м	Площадь, га
14					1,0
22					2,6

Номера точек	Координаты		Румбы линий	Длина, м
	Широта	Долгота		

Условные обозначения	
НАПРАВЛЕНИЕ МАРШРУТНОГО ХОДА	-----

Исполнитель работ по проведению лесопатологического обследования:
Инженер-лесопатолог ООО НПО "АкваФлора"

ФИО : Зуев Р.С. _____ Подпись _____

Дата составления документа : "26" 09 2017 г. Телефон : (800) 100-02-51