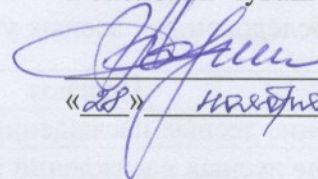


УТВЕРЖДАЮ:

Министр природных ресурсов
и экологии Чувашской Республики

 А.П. Коршунов
«28» мая 2017 г.

Акт

лесопатологического обследования № 186

лесных насаждений Ядринского лесничества

Чувашская Республика (субъект Российской Федерации)

Способ лесопатологического обследования: 1. Визуальный

2. Инструментальный

Место проведения

Участковое лесничество	Урочище (дача)	Квартал (кварталы)	Выдел (выделы)	Площадь, га
Панликовское		109	7.11	2.0
		96	11	0.4
		145	5	1.6
		39	10	0.4
		50	7	0.6
		106	10	1.4
Итого		84	15	0.6
				7.0

Лесопатологическое обследование проведено на общей площади 7,0 га.

1. **Визуальное лесопатологическое обследование. ***

Наземное


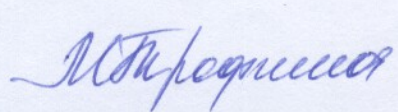
Дистанционное

1.1. На площади 7,0 га фактическая таксационная характеристика лесного насаждения соответствует (не соответствует) таксационному описанию (нужное подчеркнуть). Причины несоответствия: давность лесоустройства (1994 г.), проведённые лесохозяйственные мероприятия в послелесоустроительный период.

Список участков с выявленными несоответствиями приведён в приложении 1 к настоящему Акту.

1.2. Лесные насаждения с нарушенной и утраченной устойчивостью выявлены на площади __ га:

Участковое лесничество	Урочище (дача)	Площадь, га		Причина ослабления (гибели)
		с нарушенной устойчивостью	с утраченной устойчивостью	
Итого				

Состояние обследованных лесных насаждений приведено в приложениях 1.1-1.4 к Акту в зависимости от метода проведения ЛПО.

1.3. В обследованных лесных участках прогнозируется:

Прогноз	Площадь, га
Ослабление лесных насаждений	7,0
Усыхание лесных насаждений различной степени	
Развитие очагов вредных организмов	

1.4. Обнаружено загрязнение лесного участка отходами и выбросами: **промышленными**
бытовыми

Вид загрязнения	Размеры загрязнения			Объем, кубм	Площадь загрязнения, га
	длина, м	ширина, м	высота, м		

ЗАКЛЮЧЕНИЕ

Оценка текущего санитарного и лесопатологического состояния лесных насаждений, назначенные профилактические мероприятия по защите лесов, агитационные мероприятия:

1. Изготовление гнездовых и их развешивание (5 шт/га) – 3,0 га
2. Огораживание муравейников (5 шт/га) – 4,0 га

Дата проведения обследований 27 июля 2017 г.

Исполнитель работ по проведению лесопатологического обследования:

ФИО Сапожников Э.П.

Подпись 

Приложение 1
к акту лесопатологического обследования

Ведомость лесных участков с выявленными несоответствиями таксационным описаниям

Источник данных	Год проведения лесоустройства	Номер квартала	Номер выдела	Площадь выдела, га	Целевое назначение лесов	Категория защитных лесов	Номер лесопатологического выдела	Площадь лесопатологического выдела, га	Таксационная характеристика								Заложено пробных площадей			
									состав	порода	возраст, лет	средняя высота, м	средний диаметр, см	тип леса	тип условий местопрорастания	полнота		бонитет	запас, куб. м/га	количество, шт.
ТО	1995	109	7	1,0	Зона вывоза	Возраст	7	1,0	783С	Б	30	11	14	817	С1	07	2	110		
Ф		109	7	1,0	Зона вывоза	Возраст	7	1,0	783Б	Б	52	18	18	817	С1	08	2	160		
ТО	1995	109	11	1,5	Зона вывоза	Возраст	11	1,0	901М	Д	2	12	11	000С	Д2	07	2	10		
Ф		109	11	1,5	Зона вывоза	Возраст	11	1,0	901М	Д	24	16	16	000С	Д2	08	2	42		
ТО	1995	96	11	0,5	Зона вывоза	Возраст	11	0,4	633МБ	С	30	14	16	С17С	С2	07	1А	150		
Ф		96	11	0,5	Зона вывоза	Возраст	11	0,4	633МБ	С	52	14	16	С17С	С1	08	1А	250		
ТО	1995	145	5	4,8	Зона вывоза	Возраст	5	16	801М	Д	55	16	26	011С	Д3	06	3	110		
Ф		145	5	4,8	Зона вывоза	Возраст	5	16	801М	Д	74	22	28	011С	Д3	07	3	180		
ТО	1995	50	7	2,7	Зона вывоза	Возраст	7	0,6	421МБ	Д	200	26	46	Д11С	Д2	05	2	160		
Ф		50	7	2,7	Зона вывоза	Возраст	7	0,6	421МБ	Д	122	26	50	Д11С	Д2	06	2	180		
ТО	1995	106	10	2,7	Зона вывоза	Возраст	10	1,4	406М	Д	95	24	32	000С	Д2	06	2	200		
Ф		106	10	2,7	Зона вывоза	Возраст	10	1,4	406М	Д	117	26	40	000С	Д2	07	2	280		
ТО	1995	84	15	5,5	Зона вывоза	Возраст	15	0,6	811ББ	М	50	18	18	000С	Д2	07	2	200		
Ф		84	15	5,5	Зона вывоза	Возраст	15	0,6	811ББ	М	72	24	26	000С	Д2	07	2	250		

Примечание:

ТО – таксационные описания

Ф – фактическая характеристика лесного насаждения

Исполнитель работ по проведению лесопатологического обследования:

Самосвилов С. П.

Подпись

Приложение 1
к акту лесопатологического обследования

Ведомость лесных участков с выявленными несоответствиями таксационным описаниям

Источник данных	Год проведения лесосурьейства	Номер квартала	Номер выдела	Площадь выдела, га	Целевое назначение лесов	Категория защитных лесов	Номер лесопатологического выдела	Площадь лесопатологического выдела, га	Таксационная характеристика										Заложено пробных площадей			
									состав	порода	возраст, лет	средняя высота, м	средний диаметр, см	тип леса	тип условий местопрорастания	полнота	бонитет	запас, куб. м/га		количество, шт.	общая площадь, га	
ТО	1995	39	10	1,5	Зона	Варвар	10	0,4	Вхр	См	10	24	20	20	Дале	Д	06	5	280			
Ф		29	20	1,5	Зона	Варвар	10	0,4	Вхр	См	132	24	28	28	Дале	Д	06	5	280			
ТО																						
Ф																						
ТО																						
Ф																						
ТО																						
Ф																						
ТО																						
Ф																						
ТО																						
Ф																						
ТО																						
Ф																						

Примечание:

ТО – таксационные описания

Ф – фактическая характеристика лесного насаждения

Исполнитель работ по проведению лесопатологического обследования:

Самосицкий С.С.

Подпись

[Подпись]