


УТВЕРЖДАЮ:

Министр природных ресурсов
и экологии Чувашской Республики

 А.П. Коршунов
«28» мая 2017 г.

Акт

лесопатологического обследования № 185

лесных насаждений Ядринского лесничества

Чувашская Республика (субъект Российской Федерации)

Способ лесопатологического обследования: 1. Визуальный **V**
2. Инструментальный

Место проведения

Участковое лесничество	Урочище (дача)	Квартал (кварталы)	Выдел (выделы)	Площадь, га
Засурское		35	4	0.8
		71	8	0.6
		102	14	0.6
		10	12	0.8
		26	15	0.6
		34	12	0.2
		116	15.17	0.4
		19	28	0.2
		23	14	0.2
		29	25	0.4
		58	2	0.6
		95	7	0.2
		103	9	0.4
Итого				6.0

Лесопатологическое обследование проведено на общей площади 6,0 га.

1. Визуальное лесопатологическое обследование. *


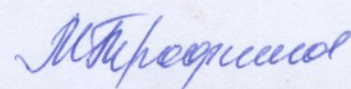
Наземное **V** Дистанционное

1.1. На площади 6,0 га фактическая таксационная характеристика лесного насаждения соответствует (не соответствует) таксационному описанию (нужное подчеркнуть). Причины несоответствия: давность лесоустройства (1994 г.), проведённые лесохозяйственные мероприятия в послелесоустроительный период.

Список участков с выявленными несоответствиями приведён в приложении 1 к настоящему Акту.

1.2. Лесные насаждения с нарушенной и утраченной устойчивостью выявлены на площади ___ га:

Участковое лесничество	Урочище (дача)	Площадь, га		Причина ослабления (гибели)
		с нарушенной устойчивостью	с утраченной устойчивостью	
Итого				

Состояние обследованных лесных насаждений приведено в приложениях 1.1-1.4 к Акту в зависимости от метода проведения ЛПО.

1.3. В обследованных лесных участках прогнозируется:

Прогноз	Площадь, га
Ослабление лесных насаждений	6,0
Усыхание лесных насаждений различной степени	
Развитие очагов вредных организмов	

1.4. Обнаружено загрязнение лесного участка отходами и выбросами: **промышленными**
бытовыми

Вид загрязнения	Размеры загрязнения			Объём, кубм	Площадь загрязнения, га
	длина, м	ширина, м	высота, м		


ЗАКЛЮЧЕНИЕ

Оценка текущего санитарного и лесопатологического состояния лесных насаждений, назначенные профилактические мероприятия по защите лесов, агитационные мероприятия:

1. Изготовление гнездовий и их развешивание (5 шт/га) – 2,0 га
2. Огораживание муравейников (5 шт/га) – 4,0 га

Дата проведения обследований 28 июля 2017 г.

Исполнитель работ по проведению лесопатологического обследования:

ФИО Громов Н.М. Подпись 

Приложение 1
к акту лесопатологического обследования

Ведомость лесных участков с выявленными несоответствиями таксационным описаниям

Источник данных	Год проведения лесосурьейства	Номер квартала	Номер выдела	Площадь выдела, га	Целевое назначение лесов	Категория защитных лесов	Номер лесопатологического выдела	Площадь лесопатологического выдела, га	Таксационная характеристика										Заложено пробных площадей		
									состав	порода	возраст, лет	средняя высота, м	средний диаметр, см	тип леса	тип условий местопроизрастания	полнота	бонитет	запас, куб. м/га		количество, шт.	общая площадь, га
ТО	1994	35	4	0,9	заш. мушкет.	мушкет.	4	0,8	3Д3М14Б5	дуб	30	11	14	Демос	Д2	0,7	2	80			
Ф		35	4	0,9	заш. мушкет.	мушкет.	4	0,8	3Д3М14Б5	дуб	53	12	16	Демос	Д2	0,7	2	120			
ТО	1994	71	8	12,7	заш. мушкет.	ПЭЛ	8	0,6	5Д3М20К	дуб	65	20	26	Демос	Д2	0,7	3	190			
Ф		71	8	12,7	заш. мушкет.	ПЭЛ	8	0,6	5Д3М20К	дуб	88	22	27	Демос	Д2	0,7	3	235			
ТО	1994	102	14	4,0	заш. мушкет.	3Пл/д	14	0,6	9М19	дуб	75	23	26	Демос	Д2	0,5	2	220			
Ф		102	14	4,0	заш. мушкет.	3Пл/д	14	0,6	9М19	дуб	98	25	28	Демос	Д2	0,5	2	250			
ТО	1994	10	12	4,7	заш. мушкет.	ПЭЛ	12	0,8	4Д3М24Б5	дуб	15	4	4	Демос	Д2	0,7	2	20			
Ф		10	12	4,7	заш. мушкет.	ПЭЛ	12	0,8	4Д3М24Б5	дуб	38	3	9	Демос	Д2	0,8	2	66			
ТО	1994	26	15	5,8	заш. мушкет.	мушкет.	15	0,6	6Д3М14	дуб	45	16	16	Дстр	Д2	0,7	1	130			
Ф		26	15	5,8	заш. мушкет.	мушкет.	15	0,6	6Д3М14	дуб	68	18	18	Дстр	Д2	0,7	1	170			
ТО	1994	34	12	0,4	заш. мушкет.	3Пл/д	12	0,2	семокос												
Ф		34	12	0,4	заш. мушкет.	3Пл/д	12	0,2	семокос												
ТО	1994	116	15	4,2	заш. мушкет.	мушкет.	15	0,2	10М	мшк	75	24	26	Дстр	Д2	0,5	2	240			
Ф		116	15	4,2	заш. мушкет.	мушкет.	15	0,2	10М	мшк	98	25	27	Дстр	Д2	0,5	2	275			


Примечание:

ТО – таксационные описания

Ф – фактическая характеристика лесного насаждения

Исполнитель работ по проведению лесопатологического обследования:

ФИО Громов К. М.

Подпись 

Приложение 1
к акту лесопатологического обследования

Ведомость лесных участков с выявленными несоответствиями таксационным описаниям

Источник данных	Год проведения лесосурьеза	Номер квартала	Номер выдела	Целевое назначение лесов	Категория защитных лесов	Номер лесопатологического выдела	Площадь выдела, га	Площадь лесопатологического выдела, га	Таксационная характеристика								Заложено пробных площадей		
									состав	порода	возраст, лет	средняя высота, м	средний диаметр, см	тип леса	тип условий местопрорастания	полнота		бонитет	запас, куб. м/га
ТО	1994	116	17	зам.	мушкет	17	5,6	0,2	80% 2/м	губ	75	18	24	Дкпс	Д2	0,5	4	110	
Ф		116	17	зам.	мушкет	17	5,6	0,2	80% 2/м	губ	98	18	25	Дкпс	Д2	0,5	4	150	
ТО	1994	19	28	зам.	мушкет	28	0,2	0,2	и-осека										
Ф		19	28	зам.	мушкет	28	0,2	0,2	масека										
ТО	1994	23	14	зам.	ПЭЛ	14	0,8	0,2	10Е	ель	3			СЛП	С2	0,7	2	10	
Ф		23	14	зам.	ПЭЛ	14	0,8	0,2	10Е	ель	26	12	13	СЛП	С2	0,7	2	120	
ТО	1994	29	25	зам.	3.Па/г	25	4,2	0,4	90% 1/м	осина	80	24	28	Дсос	Д2	0,7	2	280	
Ф		29	25	зам.	3.Па/г	25	4,2	0,4	90% 1/м	осина	103	26	29	Дсос	Д2	0,7	2	310	
ТО	1994	58	2	зам.	КЗел.ж	2	17,7	0,6	80% 2/м 5 ос	ос	20	13	8	Дср	Д2	0,9	1	140	
Ф		58	2	зам.	КЗЗ.3	2	17,7	0,6	80% 2/м 5 ос	ос	43	15	14	Дср	Д2	0,9	1	185	
ТО	1994	95	7	зам.	3.Па/г	7	0,5	0,2	3Е1С6м	Еел	6	1		Дсш	С2	0,8	2	10	
Ф		95	7	зам.	3.Па/г	7	0,5	0,2	3Е1С6м	ель	29	14	15	Дсш	С2	0,8	2	125	
ТО	1994	103	9	зам.	ПЭЛ	9	9,3	0,4	9м 1Дк	липа	55	16	18	Дсос	Д2	0,6	3	140	
Ф		103	9	зам.	ПЭЛ	9	9,3	0,4	9м 1Дк	липа	78	17	19	Дсос	Д2	0,6	3	180	

Примечание:

ТО – таксационные описания

Ф – фактическая характеристика лесного насаждения

Исполнитель работ по проведению лесопатологического обследования:

ФИО Грознов И.М. Подпись [подпись]