


УТВЕРЖДАЮ:

Министр природных ресурсов
и экологии Чувашской Республики

 А.П. Коршунов
«28» ноября 2017 г.

Акт

лесопатологического обследования № 184

лесных насаждений Ядринского лесничества

Чувашская Республика (субъект Российской Федерации)

Способ лесопатологического обследования: 1. Визуальный

2. Инструментальный

Место проведения

Участковое лесничество	Урочище (дача)	Квартал (кварталы)	Выдел (выделы)	Площадь, га
Янымовское		1	31	1.0
		7	5	0.2
		8	37	1.2
		20	32	0.4
		24	12.15	0.6
		26	14.55	0.6
		29	12	0.2
		30	27	0.4
		31	7	0.4
Итого				5.0

Лесопатологическое обследование проведено на общей площади 5,0 га.

1. Визуальное лесопатологическое обследование. *

Наземное


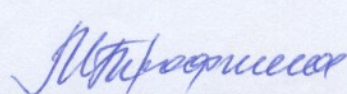
Дистанционное

1.1. На площади 5,0 га фактическая таксационная характеристика лесного насаждения соответствует (не соответствует) таксационному описанию (нужное подчеркнуть).
Причины несоответствия: давность лесоустройства (1994 г.), проведённые лесохозяйственные мероприятия в послелесоустроительный период.

Список участков с выявленными несоответствиями приведён в приложении 1 к настоящему Акту.

1.2. Лесные насаждения с нарушенной и утраченной устойчивостью выявлены на площади ___ га:

Участковое лесничество	Урочище (дача)	Площадь, га		Причина ослабления (гибели)
		с нарушенной устойчивостью	с утраченной устойчивостью	
Итого				

Состояние обследованных лесных насаждений приведено в приложениях 1.1-1.4 к Акту в зависимости от метода проведения ЛПО.

1.3. В обследованных лесных участках прогнозируется:

Прогноз	Площадь, га
Ослабление лесных насаждений	5,0
Усыхание лесных насаждений различной степени	
Развитие очагов вредных организмов	

1.4. Обнаружено загрязнение лесного участка отходами и выбросами: **промышленными**
бытовыми

Вид загрязнения	Размеры загрязнения			Объём, кубм	Площадь загрязнения, га
	длина, м	ширина, м	высота, м		

ЗАКЛЮЧЕНИЕ

Оценка текущего санитарного и лесопатологического состояния лесных насаждений, назначенные профилактические мероприятия по защите лесов, агитационные мероприятия:

1. Изготовление гнездовий и их развешивание (5 шт/га) – 2,0 га
2. Огораживание муравейников (5 шт/га) – 3,0 га

Дата проведения обследований 27 июля 2017 г.

Исполнитель работ по проведению лесопатологического обследования:

ФИО Зубрилов О.В.

Подпись _____

Приложение 1
к акту лесопатологического обследования

Ведомость лесных участков с выявленными несоответствиями таксационным описаниям

Источник данных	Год проведения лесоустройства	Номер квартала	Номер выдела	Площадь выдела, га	Целевое назначение лесов	Категория защитных лесов	Номер лесопатологического выдела	Площадь лесопатологического выдела, га	Таксационная характеристика								Заложено пробных площадей				
									состав	порода	возраст, лет	средняя высота, м	средний диаметр, см	тип леса	тип условий местопроизрастания	полнота		бонитет	запас, куб. м/га	количество, шт.	общая площадь, га
ТО	1994	1	31	2.4	зам.	п.п.а.	31	1.0	10ЕВ	БМБ	45	21	20	САП	С2	0.9	1А	280			
Ф	-	1	31	2.4	зам.	п.п.а.	31	1.0	10Е-АК		1										
ТО	1994	7	5	9.7	зам.	Б/о.а/л	5	0.2	40ЕВ	БМБ	90	26	30	ДСМ	Д2	0.7	1	280			
Ф	-	7	5	9.7	зам.	3/о.а/л	5	0.2	40ЕВ	БМБ	113	26	34	ДСМ	Д2	0.7	1	280			
ТО	1994	8	37	8.2	зам.	3/о.а/л	37	1.2	40ЕВ	БМБ	90	23	30	ДСМ	Д2	0.7	2	230			
Ф	-	8	37	8.2	зам.	3/о.а/л	37	1.2	40ЕВ	БМБ	113	24	34	ДСМ	Д2	0.7	2	240			
ТО	1994	20	32	2.0	зам.	3/о.а/л	32	0.4	50СМ	БМБ	65	21	24	ДСМ	Д2	0.6	1	170			
Ф	-	20	32	2.0	зам.	3/о.а/л	32	0.4	50СМ	БМБ	80	22	28	ДСМ	Д2	0.6	1	180			
ТО	1994	24	12	9.0	зам.	3/о.а/л	12	0.3	70ИМ	БМБ	45	14	16	ДСМ	Д2	0.7	2	130			
Ф	-	24	12	9.0	зам.	3/о.а/л	12	0.3	70ИМ	БМБ	68	16	20	ДСМ	Д2	0.7	2	150			
ТО	1994	24	15	2.1	зам.	3/о.а/л	15	0.3	60ИМ	БМБ	45	14	16	ДСМ	Д2	0.6	2	180			
Ф	-	24	15	2.1	зам.	3/о.а/л	15	0.3	60ИМ	БМБ	68	16	20	ДСМ	Д2	0.6	2	180			
ТО	1994	26	14	1.5	зам.	3/о.а/л	14	0.3	10ДХ	БМБ	5	76	80	ДСМ	Д2	0.6	2				
Ф	-	26	14	1.5	зам.	3/о.а/л	14	0.3	10ДХ	БМБ	28	10	10	ДСМ	Д2	0.8	2	60			

Примечание:


ТО – таксационные описания

Ф – фактическая характеристика лесного насаждения

Исполнитель работ по проведению лесопатологического обследования:

ФИО Зырянов О. В.

Подпись



Приложение 1
к акту лесопатологического обследования

Ведомость лесных участков с выявленными несоответствиями таксационным описаниям

Источник данных	Год проведения лесосурьейства	Номер квартала	Номер выдела	Площадь выдела, га	Целевое назначение лесов	Категория защитных лесов	Номер лесопатологического выдела	Площадь лесопатологического выдела, га	Таксационная характеристика								Заложено пробных площадей		
									состав	порода	возраст, лет	средняя высота, м	средний диаметр, см	тип леса	тип условий местопроизрастания	полнота		бонитет	запас, куб. м/га
ТО	1994	26	55	1.1	защ.	3.0.4	55	0.3	бер.	20	6	6	бер.	бер.	0.8	2	40		
Ф	-	26	55	1.1	защ.	3.0.4	55	0.3	бер.	43	10	10	бер.	бер.	0.8	2	60		
ТО	1994	29	12	3.3	защ.	1.0.1	12	0.2	бер.	70	22	22	бер.	бер.	0.7	1	220		
Ф	-	29	12	3.3	защ.	1.0.1	12	0.2	бер.	93	23	32	бер.	бер.	0.7	1	230		
ТО	1994	30	27	2.0	защ.	1.0.1	27	0.4	бер.	100	24	40	бер.	бер.	0.5	2	780		
Ф	-	30	27	2.0	защ.	1.0.1	27	0.4	бер.	123	25	44	бер.	бер.	0.5	2	400		
ТО	1994	31	7	5.9	защ.	1.0.1	7	0.4	бер.	35	14	12	бер.	бер.	0.8	2	90		
Ф	-	31	7	5.9	защ.	1.0.1	7	0.4	бер.	58	12	16	бер.	бер.	0.8	2	110		
ТО																			
Ф																			
ТО																			
Ф																			
ТО																			
Ф																			

Примечание:


ТО – таксационные описания

Ф – фактическая характеристика лесного насаждения

Исполнитель работ по проведению лесопатологического обследования:

ФИО

Подпись



Бурдуков О. Н.