


УТВЕРЖДАЮ:

Министр природных ресурсов  
и экологии Чувашской Республики

 А.П. Коршунов  
«07» ноября 2017 г.

Акт

лесопатологического обследования №171

лесных насаждений Канашского лесничества (лесопарка)

Чувашская Республика (субъект Российской Федерации)

Способ лесопатологического обследования: 1. Визуальный   
2. Инструментальный

Место проведения

Участковое лесничество	Урочище (дача)	Квартал (кварталы)	Выдел (выделы)	Площадь, га
Янтиковское		12	24, 25	14,5
		15	11	9,4
		26	6, 8, 9	33,1

Лесопатологическое обследование проведено на общей площади 57,0 га.

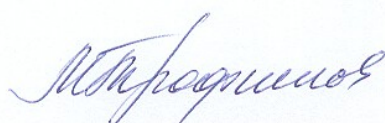
Согласовано:

Директор БУ «Канашское лесничество»



Юнусов Д. Р.





**1. Визуальное лесопатологическое обследование. \***

Наземное

Дистанционное

1.1. На площади 57,0 га фактическая таксационная характеристика лесного насаждения соответствует (не соответствует) таксационному описанию (нужное подчеркнуть). Причины несоответствия давность лесоустройства и выполнение лесохозяйственных мероприятий

Список участков с выявленными несоответствиями приведен в приложении 1 к настоящему Акту.

1.2. Лесные насаждения с нарушенной и утраченной устойчивостью выявлены на площади \_\_\_\_\_ га:

Участковое лесничество	Урочище (дача)	Площадь, га		Причина ослабления (гибели)
		с нарушенной устойчивостью	с утраченной устойчивостью	
Итого				

Состояние обследованных лесных насаждений приведено в приложениях 1.1-1.4 к Акту в зависимости от метода проведения ЛПО.

1.3. В обследованных лесных участках прогнозируется:

Прогноз	Площадь, га
Ослабление лесных насаждений	57,0
Усыхание лесных насаждений различной степени	
Развитие очагов вредных организмов	

1.4. Обнаружено загрязнение лесного участка отходами и выбросами: промышленными   
бытовыми

Вид загрязнения	Размеры загрязнения			Объем, кубм	Площадь загрязнения, га
	длина, м	ширина, м	высота, м		

**ЗАКЛЮЧЕНИЕ**

Оценка текущего санитарного и лесопатологического состояния лесных насаждений, назначенные профилактические мероприятия по защите лесов, агитационные мероприятия:

На данной площади в 57,0 га следует провести профилактические мероприятия по охране местообитания насекомых-энтомофагов (охрана и учет муравейников).

Дата проведения обследований 16.06.2017г.

Исполнитель работ по проведению лесопатологического обследования:

ФИО Курочкин А. Подпись [Подпись]

\* Раздел включается в акт в случае проведения лесопатологического обследования визуальным способом.



Приложение 1  
к акту лесопатологического обследования

Ведомость лесных участков с выявленными несоответствиями таксационным описаниям


Источник данных	Год проведения лесосурейтинга	Номер квартала	Номер выдела	Площадь выдела, га	Целевое назначение лесов	Категория защитных лесов	Номер лесопатологического выдела	Площадь лесопатологического выдела, га	Таксационная характеристика										Заложено пробных площадей					
									состав	пороза	возраст, лет	средняя высота, м	средний диаметр, см	тип леса	тип условий место-прорастания	полнота	бонитет	запас, куб. м/га	количество, шт.	общая площадь, га				
ТО	1994	12	24	10,8	Защитные	зел. и лесопар. зоны	1	10,8	10Д	Д	50	16	20	Дкплс	Д2	0,7	2	130						
Ф		12	24	10,8			1	10,8	10Д	Д	73	16	20	Дкплс	Д2	0,7	2	130						
ТО	1994	12	25	3,7	Защитные	зел. и лесопар. зоны	1	3,7	10Д	Д	50	16	22	Дкплс	Д2	0,6	2	110						
Ф		12	25	3,7			1	3,7	10Д	Д	73	16	22	Дкплс	Д2	0,6	2	110						
ТО	1994	15	11	9,4	Защитные	противоэрозийные	1	9,4	8Д2С	Д	3			Дкплс	Д2		2							
Ф		15	11	9,4			1	9,4	8Д2С	Д	113	21	28	Дкплс	Д2	0,6	2	80						
ТО	1994	26	6	2,7	Защитные	леса лесостепных зон	1	2,7	9Д1Ос	Д	55	16	19	Дкплс	Д2	0,7	2	130						
Ф		26	6	2,7			1	2,7	9Д1Ос	Д	78	16	19	Дкплс	Д2	0,7	2	130						
ТО	1994	26	8	15,1	Защитные	леса лесостепных зон	1	15,1	10Д	Д	80	20	28	Дкплс	Д2	0,4	3	110						
Ф		26	8	15,1			1	15,1	10Д	Д	17	12	6	Дкплс	Д2	0,6	3	80						
ТО	1994	26	9	15,3	Защитные	леса лесостепных зон	1	15,3	10Д	Д	85	18	26	Дкплс	Д2	0,7	3	160						
Ф		26	9	15,3			1	15,3	10Д	Д	108	18	26	Дкплс	Д2	0,7	3	160						

Примечание:

ТО – таксационные описания

Ф – фактическая характеристика лесного насаждения

Исполнитель работ по проведению лесопатологического обследования:



ФИО

Подпись





Приложение 1.1  
к акту лесопатологического обследования

Результаты проведения лесопатологического обследования лесных насаждений за июнь 2017 г.

(месяц)

Субъект Российской Федерации Чувашская Республика

Участковое лесничество Янтиковское Урочище (лесная дача)

Лесничество (лесопарк)

Номер квартала	Номер выдела	Площадь выдела, га	Целевое назначение лесов	Категория защитных лесов	Номер лесопатологического выдела	Площадь лесопатологического выдела, га	Таксационная характеристика лесного насаждения								Число деревьев на пробе, шт.	Распределение деревьев по категориям состояния, % от запаса										Признаки повреждения деревьев	Доля поврежденных деревьев, %	Причина ослабления, повреждения	Подлежит рубке, %	Назначенные мероприятия			
							состав	популя	возраст	средняя высота, м	средний диаметр, см	тип леса	полнота	бонитет		запас, куб. м/га	без признаков ослабления	ослабленные	сильно ослабленные	учащающие	свежий сухой	старый сухой	свежий ветровал	старый ветровал	свежий бурелом					старый бурелом	аварийные деревья	вкл	профилактические
1	2	3	4	5	6	7	8	9	10	11	12	13	14	15	16	17	18	19	20	21	22	23	24	25	26	27	28	29	30	31	32	33	34
12	24	10,8	3	Леса	1	10,8	10	Д	73*	16	20	Дкп	0,7	2	130	63	25	11	1														10,8
12	25	3,7	3	лес. степ зон	1	3,7	10	Д	73*	16	22	Дкп	0,6	2	110	69	22	9															3,7
15	11	9,4	3	Прот. ив	1	9,4	8	Д	26*	12	4	Дкп	0,6	2	80	73	19	7	1														9,4
26	6	2,7	3	Леса лес.	1	2,7	9	Д	78*	16	19	Дкп	0,7	2	130	76	18	6															2,7
26	8	15,1	3	лес. степ зон	1	15,1	10	Д	17*	12	6	Дкп	0,6	3	80	99	1																15,1
26	9	15,3	3		1	15,3	10	Д	108	18	26	Дкп	0,7	3	160	74	15	9	2														15,3

Показатели, не соответствующие таксационному описанию отмечаются «\*».  
Исполнитель работ по проведению лесопатологического обследования:

ФИО Кузнецов С.В. Подпись 

Дата составления документа 16-06-2017г Телефон 8-83533-2-02-50



Приложение 1.2  
к акту лесопатологического обследования

Результаты проведения лесопатологического обследования в лесных насаждениях,  
поврежденных вредителями леса (хвос- листогрызушими) за июнь 2017 г.

Субъект Российской Федерации Чувашская Республика  
Участковое лесничество Янтиковское Урочище (лесная дача) \_\_\_\_\_  
(месяц) Лесничество (лесопарк) Канашское

Номер квартала	Номер выдела	Площадь выдела, га	Целевое назначение лесов	Категория защитных лесов	Номер лесопатологического выдела	Площадь лесопатологического выдела, га	Таксационная характеристика лесного насаждения										Вид вредителя	Доля поврежденных деревьев, в % от	Распределение деревьев по степени объедания кроны, % от числа стволов				Фаза развития вредителя	Назначенные мероприятия		
							состав	порода	возраст	средняя высота, м	средний диаметр, см	тип леса	полнота	фонитет	запас, куб. м/га	до 25			26-49	50-75	более 75	вид		площадь, га	сроки проведения	
12	24	10,8	3	Леса лес. степ зон	1	10,8	10Д	Д	73*	16	20	Дкллс	0,7	2	130	листов	20	100	гус	проф	10,8	июль-				
12	25	3,7	3	Леса лес. степ зон	1	3,7	10Д	Д	73*	16	22	Дкллс	0,6	2	110	листов	15	100	гус	проф	3,7	август				
15	11	9,4	3	Противоэр	1	9,4	8Д2С	Д	26*	12	4	Дкллс	0,6	2	80	листов	15	100	гус	проф	9,4	2017				
26	6	2,7	3	Леса лес. степ зон	1	2,7	9Д1Ос	Д	78*	16	19	Дкллс	0,7	2	130	листов	15	100	гус	проф	2,7					
26	8	15,1		Леса лес. степ зон	1	15,1	10Д	Д	17*	12	6	Дкллс	0,6	3	80	листов	15	100	гус	проф	15,1					
26	9	15,3		Леса лес. степ зон	1	15,3	10Д	Д	108	18	26	Дкллс	0,7	3	160	листов	15	100	гус	проф	15,3					

Показатели, не соответствующие таксационному описанию отмечаются «\*».

Исполнитель работ по проведению лесопатологического обследования:

ФИО Кувшинов С. Подпись   
Дата составления документа 16.06.2017 Телефон 8(835)33-2-01-50