


УТВЕРЖДАЮ:

Министр природных ресурсов  
и экологии Чувашской Республики

  
А.П. Коршунов  
« 07 » ноября 2017 г.

Акт

лесопатологического обследования № 170

лесных насаждений Канашского лесничества (лесопарка)

Чувашская Республика (субъект Российской Федерации)

Способ лесопатологического обследования: 1. Визуальный   
2. Инструментальный

Место проведения

Участковое лесничество	Урочище (дача)	Квартал (кварталы)	Выдел (выделы)	Площадь, га
Тобурдановское		3	1, 11	25,7
		6	5	17,2
		10	11	14,1


Лесопатологическое обследование проведено на общей площади 57,0 га.

Согласовано:

Директор БУ «Канашское лесничество»

  
Юнусов Д. Р.





**1. Визуальное лесопатологическое обследование. \***

Наземное

Дистанционное

1.1. На площади 57,0 га фактическая таксационная характеристика лесного насаждения соответствует (не соответствует) таксационному описанию (нужное подчеркнуть). Причины несоответствия давность лесоустройства и выполнение лесохозяйственных мероприятий

Список участков с выявленными несоответствиями приведён в приложении I к настоящему Акту.

1.2. Лесные насаждения с нарушенной и утраченной устойчивостью выявлены на площади \_\_\_\_\_ га:

Участковое лесничество	Урочище (дача)	Площадь, га	
		с нарушенной устойчивостью	с утраченной устойчивостью
Итого			

Состояние обследованных лесных насаждений приведено в приложениях 1.1-1.4 к Акту в зависимости от метода проведения ЛПО.

1.3. В обследованных лесных участках прогнозируется:

Прогноз	Площадь, га
Ослабление лесных насаждений	57,0
Усыхание лесных насаждений различной степени	
Развитие очагов вредных организмов	

1.4. Обнаружено загрязнение лесного участка отходами и выбросами: промышленными   
бытовыми

Вид загрязнения	Размеры загрязнения			Объём, кубм	Площадь загрязнения, га
	длина, м	ширина, м	высота, м		

**ЗАКЛЮЧЕНИЕ**

Оценка текущего санитарного и лесопатологического состояния лесных насаждений, назначенные профилактические мероприятия по защите лесов, агитационные мероприятия:

На данной площади в 57,0 га следует провести профилактические мероприятия по охране местообитания насекомых-энтомофагов (охрана и учет муравейников).

Дата проведения обследований 15.06.2017г.

Исполнитель работ по проведению лесопатологического обследования:

ФИО Курочкин С.А. Подпись [Подпись]

\* Раздел включается в акт в случае проведения лесопатологического обследования визуальным способом.

Ведомость лесных участков с выявленными несоответствиями таксационным описаниям

Источник данных	Год проведения лесосурьей-ства	Номер квартала	Номер выдела	Площадь выдела, га	Целевое назначение лесов	Категория защитных лесов	Номер лесопатологического выдела	Площадь лесопатологического выдела, га	Таксационная характеристика								Заложено пробных площадей			
									состав	порода	возраст, лет	средняя высота, м	средний диаметр, см	тип леса	тип условий место-произрастания	попnota	бонитет	запас, куб. м/га	количество, шт.	общая площадь, га
ТО	1994	3	1	14,1	Эксплуата-ционные		1	14,1	10Лп	Лп	140	20	36	Дзлмт	Д1	0,5	4	180		
Ф		3	1	14,1			1	14,1	10Лп	Лп	163	20	36	Дзлмт	Д1	0,5	4	180		
ТО	1994	3	11	11,6	Эксплуата-ционные		1	11,6	7Лп2Д1Ос	Лп	55	17	24	Дкплс	Д2	0,7	1	180		
Ф		3	11	11,6			1	11,6	7Лп2Д1Ос	Лп	78	24	32	Дкплс	Д2	0,7	1	180		
ТО	1994	6	5	17,2	Эксплуата-ционные		1	17,2	8Лп2Д	Лп	90	21	28	Дкплс	Д2	0,7	1	270		
Ф		6	5	17,2			1	17,2	8Лп2Д	Лп	113	21	28	Дкплс	Д2	0,7	1	270		
ТО	1994	10	11	14,1	Эксплуата-ционные		1	14,1	7Лп2Ос1д	Лп	40	15	16	Дкплс	Д2	0,7	1	150		
Ф		10	11	14,1			1	14,1	7Лп2Ос1д	Лп	63	15	16	Дкплс	Д2	0,7	1	150		

Примечание:

ТО – таксационные описания

Ф – фактическая характеристика лесного насаждения

Исполнитель работ по проведению лесопатологического обследования:

ФИО

*Кузьмин А.*

Подпись

*[Подпись]*

Приложение 1.1  
к акту лесопатологического обследования

Результаты проведения лесопатологического обследования лесных насаждений за июнь 2017 г.  
(месяц)

Лесничество (лесопарк)

Субъект Российской Федерации Чувашская Республика

Участковое лесничество Тобурдановское Урочище (лесная дача)

номер квартала	номер выдела	площадь выдела, га	лесное назначение лесов	категория защитных лесов	номер лесопатологического выдела	площадь лесопатологического выдела, га	Таксационная характеристика лесного насаждения										число деревьев на проб. шт.	Распределение деревьев по категориям состояния, % от запаса										признаки повреждения деревьев	доля поврежденных деревьев, %	причина ослабления, повреждения	лесовосстановительные работы, %	назначенные мероприятия				
							состав	попоян	возраст	средняя высота, м	средний диаметр, см	тип леса	полнота	бонитет	запас, куб. м/га	без признаков ослабления		ослабленные	сильно ослабленные	улыжающие	свежий сухой	старый сухой	свежий ветровал	старый ветровал	свежий бурелом	старый бурелом	аварийные деревья									
1	2	3	4	5	6	7	8	9	10	11	12	13	14	15	16	17	18	19	20	21	22	23	24	25	26	27	28	29	30	31	32	33	34	вид	площадь, га	
3	1	14,1	С		1	14,1	10	Лп	163*	20	36	Дзлвт	0,5	4	180	86	8	6																14,1		
3	11	11,6	С		1	11,6	7	Лп	78*	17	24	Дкпе	0,7	3	180	82	11	7																11,6		
							2	Д								46	33	21																		
							1	Ос								98	2																			
6	5	17,2	С		1	17,2	8	Лп	113*	21	28	Дкпе	0,7	3	270	79	16	5																	17,2	
							2	Д								52	36	12																		
10	11	14,1	С		1	14,1	7	Лп	63*	15	16	Дкпе	0,7	3	150	87	9	4																	14,1	
							2	Ос								99	1																			
							1	Д								27	37	36																		

Показатели, не соответствующие таксационному описанию отмечаются «\*».  
Исполнитель работ по проведению лесопатологического обследования:

ФИО Курочкин С.В. Подпись 


Дата составления документа 15.06.2017 Телефон 8-83533-2-02-50

**Результаты проведения лесопатологического обследования в лесных насаждениях, поврежденных вредителями леса (хвое-листогрызущими) за июнь 2017 г.**

Субъект Российской Федерации Чувашская Республика  
Участковое лесничество Тобурдановское Урочище (лесная дача)  
(месяц)  
Лесничество (лесопарк) Канашское

Номер квартала	Номер выдела	Площадь выдела, га	Целевое назначение лесов	Категория защитных лесов	Номер лесопатологического выдела	Площадь лесопатологического выдела, га	Таксационная характеристика лесного насаждения							Вид вредителя	Доля поврежденных деревьев, в % от количества	Распределение деревьев по степени обедания кроны, % от числа стволов				Назначенные мероприятия					
							состав	порода	возраст	средняя высота, м	средний диаметр, см	тип леса	полнота			бонитет	запас, куб. м/га	листья	листья	листья	листья	листья	листья	листья	листья
1	2	3	3	4	5	7	8	9	10	11	12	13	14	15	16	17	18	19	20	21	22	23	24	25	26
3	1	14,1	Э		1	14,1	10Лп	Лп	163*	20	36	Дзлмт	0,5	4	180	листья	45	100	50-75	Болец 75	гусен	проф	проф	июль-август 2017	
3	11	11,6	Э		1	11,6	7Лп2Д 1Ос	Лп	78*	17	24	Дклпс	0,7	3	180	листья	35	100			гусен	проф	проф		
6	5	17,2	Э		1	17,2	8Лп2Д	Лп	113*	21	28	Дклпс	0,7	3	270	листья	30	100			гусен	проф	проф		
10	11	14,1	Э		1	14,1	7Лп2Ос 1Д	Лп	63*	15	16	Дклпс	0,7	3	150	листья	35	100			гусен	проф	проф		

Показатели, не соответствующие таксационному описанию отмечаются «\*».  
Исполнитель работ по проведению лесопатологического обследования:

ФИО Курочкин С.В. Подпись   
Дата составления документа 15.06.2017 Телефон 8-885-33-7-02-50