


УТВЕРЖДАЮ:

Министр природных ресурсов
и экологии Чувашской Республики

 А.П. Коршунов

«02» ноября 2017 г.

Акт

лесопатологического обследования № 137

лесных насаждений Мариинско - Посадского лесничества

Чувашская Республика

(субъект Российской Федерации)



Способ лесопатологического обследования: 1. Визуальный

2. Инструментальный

Место проведения

Участковое лесничество	Урочище (дача)	Квартал (кварталы)	Выдел (выделы)	Площадь, га
Мариинско- Посадское		3	1,2, 4,7	18,0
Мариинско- Посадское		8	39	3,7
Мариинско- Посадское		46	17,18,19	20,0
Мариинско- Посадское		48	29	9,2
Мариинско- Посадское		51	3	26,4
Мариинско- Посадское		63	6,7	8,7
Мариинско- Посадское		64	2	7,3
Мариинско- Посадское		80	3	6,9
Всего:				100,2
Сотниковское		1	17	4,7
Сотниковское		4	10	2,1
Сотниковское		7	17	2,0
Сотниковское		17	7	2,0
Сотниковское		17	11	1,1
Сотниковское		28	1	0,5
Сотниковское		28	2	2,5
Сотниковское		28	22	7,0
Сотниковское		29	23	5,0
Сотниковское		30	35	2,0
Сотниковское		31	30	2,0
Сотниковское		32	11	20,0
Сотниковское		33	20	19,0
Сотниковское		37	1	6,0
Сотниковское		37	31	20,0
Сотниковское		75	6	3,7
Сотниковское		78	27	3,4
Сотниковское		76	1	12,7
Сотниковское		84	14	25,0
Сотниковское		85	27	6,0
Сотниковское		95	3	2,0
Сотниковское		97	56	5,2
Сотниковское		97	57	0,9
Сотниковское		97	58	6
Всего:				160,8
Итого:				261,0

Лесопатологическое обследование проведено на общей площади 261,0 га.

1. Визуальное лесопатологическое обследование. *

Наземное X

Дистанционное

1.1. На площади 261,0 га фактическая таксационная характеристика лесного насаждения соответствует (не соответствует) таксационному описанию (нужное подчеркнуть). Причины несоответствия нет

Список участков с выявленными несоответствиями приведён в приложении 1 к настоящему Акту.

1.2. Лесные насаждения с нарушенной и утраченной устойчивостью выявлены на площади - га:

Участковое лесничество	Урочище (дача)	Площадь, га		Причина ослабления (гибели)
		с нарушенной устойчивостью	с утраченной устойчивостью	
Итого				

Состояние обследованных лесных насаждений приведено в приложениях 1.1-1.4 к Акту в зависимости от метода проведения ЛПО.

1.3. В обследованных лесных участках прогнозируется:

Прогноз	Площадь, га
Ослабление лесных насаждений	261,0
Усыхание лесных насаждений различной степени	
Развитие очагов вредных организмов	

1.4. Обнаружено загрязнение лесного участка отходами и выбросами: **промышленными**
бытовыми

Вид загрязнения	Размеры загрязнения			Объём, кубм	Площадь загрязнения, га
	длина, м	ширина, м	высота, м		

ЗАКЛЮЧЕНИЕ

Оценка текущего санитарного и лесопатологического состояния лесных насаждений, назначенные профилактические мероприятия по защите лесов, агитационные мероприятия:

1. Содержание ремизных участков — 40,0 га.

2. Огораживание муравейников (5 шт./га) — 221,0 га.

Итого — 261,0 га.

Дата проведения обследований 20.08.2017 г.

Исполнитель работ по проведению лесопатологического обследования:

ФИО Кузнецов Л.Н. Подпись _____



* Раздел включается в акт в случае проведения лесопатологического обследования визуальным способом.

