

2. Инструментальное обследование лесного участка.*

2.1. Фактическая таксационная характеристика лесного насаждения соответствует (не соответствует) (нужное подчеркнуть) таксационному описанию. Причины несоответствия: Давность и неточность лесоустройства, повлекшая изменение параметров древостоя. Ведомость лесных участков с выявленными несоответствиями таксационным описаниям приведена в приложении 1 к Акту.

V

2.2. Состояние насаждений: **с нарушенной устойчивостью**
с утраченной устойчивостью
причины повреждения: **Засуха 2010 г.**

Заселено (отработано) стволовыми вредителями:

Вид вредителя	Порода	Встречаемость (% заселённых деревьев)	Степень заселения лесного насаждения (слабая, средняя, сильная)
-	-	-	-

Повреждено огнём:

Вид пожара	Порода	Состояние корневых лап		Состояние корневой шейки		Подсушивание луба	
		процент повреждённых огнём корней	процент деревьев с данным повреждением	ожог корневой шейки по окружности (1/4; 2/4; 3/4; более 3/4)	процент деревьев с данным повреждением	по окружности (1/4; 2/4; 3/4; более 3/4)	процент деревьев с данным повреждением
-	-	-	-	-	-	-	-

Поражено болезнями:

Вид болезни	Порода	Встречаемость (% поражённых деревьев)	Степень поражения лесного насаждения (слабая, средняя, сильная)
-	-	-	-

2.3. квартал 2 выдел 11

Выборке подлежит **6 %** деревьев,

в том числе:

ослабленных _____ % (причины назначения) _____;

сильно ослабленных _____ % (причины назначения) _____;

усыхающих **2** %, (причины назначения) п.31 (приказа Минприроды России № 470 от 12.09.2016);

свежего сухостоя **3** %,

в том числе: свежего ветровала _____ %;

свежего бурелома _____ %;

старого ветровала _____ %;

в том числе: старого бурелома _____ %;

старого сухостоя **1** %;

аварийных _____ %.

2.4. Полнота лесного насаждения после уборки деревьев, подлежащих рубке, в квартале 2 выдела 11 составит 0,7.

Критическая полнота для защитных лесов, категории защитности (противоэрозионные леса или леса, расположенные в лесостепных зонах) составляет - 0,3.

ЗАКЛЮЧЕНИЕ

С целью предотвращения негативных процессов или снижения ущерба от их воздействия назначено:

Участковое лесничество	Уро-чище (дача)	Квар-тал	Вы-дел	Пло-щадь выдела, га	Вид меропр-иятия	Пло-щадь, меро-приятия, га	По-рода	Запас на выдел, кбм	Крайние сроки проведе-ния
Жадовское СПК «Искра»	-	2	11	2,6	ВСП	2,6	Сосна	53	до 2019 г.

Ведомость перечета деревьев, назначенных в рубку, и абрис лесного участка прилагаются (приложение 2 и 3 к Акту).

Меры по обеспечению возобновления: не планируются.

Мероприятия, необходимые для предупреждения повреждения или поражения смежных насаждений: произвести выборочно-санитарную рубку, произвести очистку мест рубок, порубочные остатки подлежат сжиганию.

Сведения для расчета степени повреждения:

год образования старого сухостоя - 2013 год;

основная причина повреждения древесины: Засуха (2010 г.)

Дата проведения обследований 12.04.2018г.

Исполнитель работ по проведению лесопатологических обследований:

ФИО Макаров С.С. Подпись 

* Раздел включается в акт, в случае проведения лесопатологического обследования инструментальным способом.

Ведомость лесных участков с выявленными несоответствиями таксационным описаниям

Источник данных	Год проведения лесостроительства	Номер квартала	Номер выдела	Площадь выдела га.	Целевое назначение лесов	Категория защитных лесов	Номер лесопатолог. выдела	Площадь лесопатолог. выдела	Таксационная характеристика										Заложено пробных площадей			
									состав	порода	Возраст лет	Средняя высота м.	Средний диаметр см	Тип леса	Тип условий местопрорастания	полнота	бонитет	Запас куб м./га	Количество шт.	Общая площадь га.		
1	2	3	4	5	6	7	8	9		10	11	12	13	14	15	16	17	18	19	20	21	
ТО	1999	2	11	2,6	эксплуатационные		-	-	9С1Б	С	65	21	28	ОРЛ	В2	0,7	1	322	-	-		
Ф	2018	2	11	2,6	Защитные леса	Противозойные леса или леса, расположенные в лесостепных зонах	-	2,6	10С	С	84	24	32	ОРЛ	В2	0,8	1	364	1	2,6		

Примечание:

ТО – таксационные описания

Ф – фактическая характеристика лесного насаждения

Исполнитель работ по проведению лесопатологического обследования:

ФИО Макаров С.С.

Подпись _____



Приложение 1.1
к акту лесопатологического обследования

Результаты проведения лесопатологического обследования насаждений за апрель месяц 2018 г.
 Субъект Российской Федерации Ульяновская область Лесничество (лесопарк) Барышское
 Участковое лесничество Жадовское СПК «Искра» Урочище

квартал	Выдел	Площадь, га	Целевое назначение лесов	Категория защитных лесов	№ лесопатол. выдела	Площадь лесопатол. выд.	Таксационная характеристика								Число деревьев на пробе	Распределение запаса насаждения по категориям состояния деревьев, %								Признаки повреждения деревьев	Доля поврежденных деревьев %	Причины ослабления поврежденных	Подлежит рубке %	Назначенные мероприятия				
							Состав*	Порода	Возраст*	Средняя высота, м*	Средний диаметр, см*	Тип леса	Логнота*	Бонитет		Запас, км/га*	Без признаков ослабления	Ослабленные	Сильно ослабленные	Усыхающие	Свежий сухостой	Старый сухостой	Свежий бурелом					Аварийные деревья	Вид	Площадь, га		
1	2	11	2,6	С	84	24	32	ОРЛ	0,8	1	364	1128	76	15	3	2	3	1	22	21	20	23	24	25	26	27	28	29	30	31	Вид	Площадь, га
2	11	2,6	Защитные	Противоэрозионные леса или леса, расположенные в лесостепных зонах	6	2,6																			Усыхание более 2/3 ветвей, кора частично отпала, живая хвоя отсутствует	6	Защита	6	ВСР	2,6		

Показатели, не соответствующие таксационному описанию отмечаются «*»

Исполнитель работ по проведению лесопатологического обследования:

ФИО Макаров С.С. Подпись 

Дата составления документа 12 апреля 2018 г. Телефон 89272719919

Ведомость перечета деревьев назначенных в рубку

ВРЕМЕННАЯ ПРОБНАЯ ПЛОЩАДЬ

Субъект Российской Федерации Ульяновская область

Лесничество Барышское

Участковое лесничество Жадовское СПК «Искра» Квартал 2 выдел 11

Площадь 2,6 га

Номер очага вредных организмов Размер пробной площади 2,6 га.

Таксационная характеристика:

Тип леса ОРЛ Состав 10С

Возраст 84 Бонитет 1 Полнота 0,8 Запас на 1 га 364 куб.м./га.

Возобновление: отсутствует

Время и причина ослабления лесного насаждения: насаждение ослаблено в следствие воздействия засухи (2010 г.)

Тип очага вредных организмов: эпизодический, хронический (подчеркнуть).

Фаза развития очага вредных организмов: начальная, нарастания численности, собственно вспышка, кризис (подчеркнуть).

Состояние лесного насаждения, намечаемые мероприятия: насаждение с нарушенной устойчивостью, выборочная санитарная рубка.

Исполнитель работ по проведению лесопатологического обследования:

ФИО Макаров С.С.

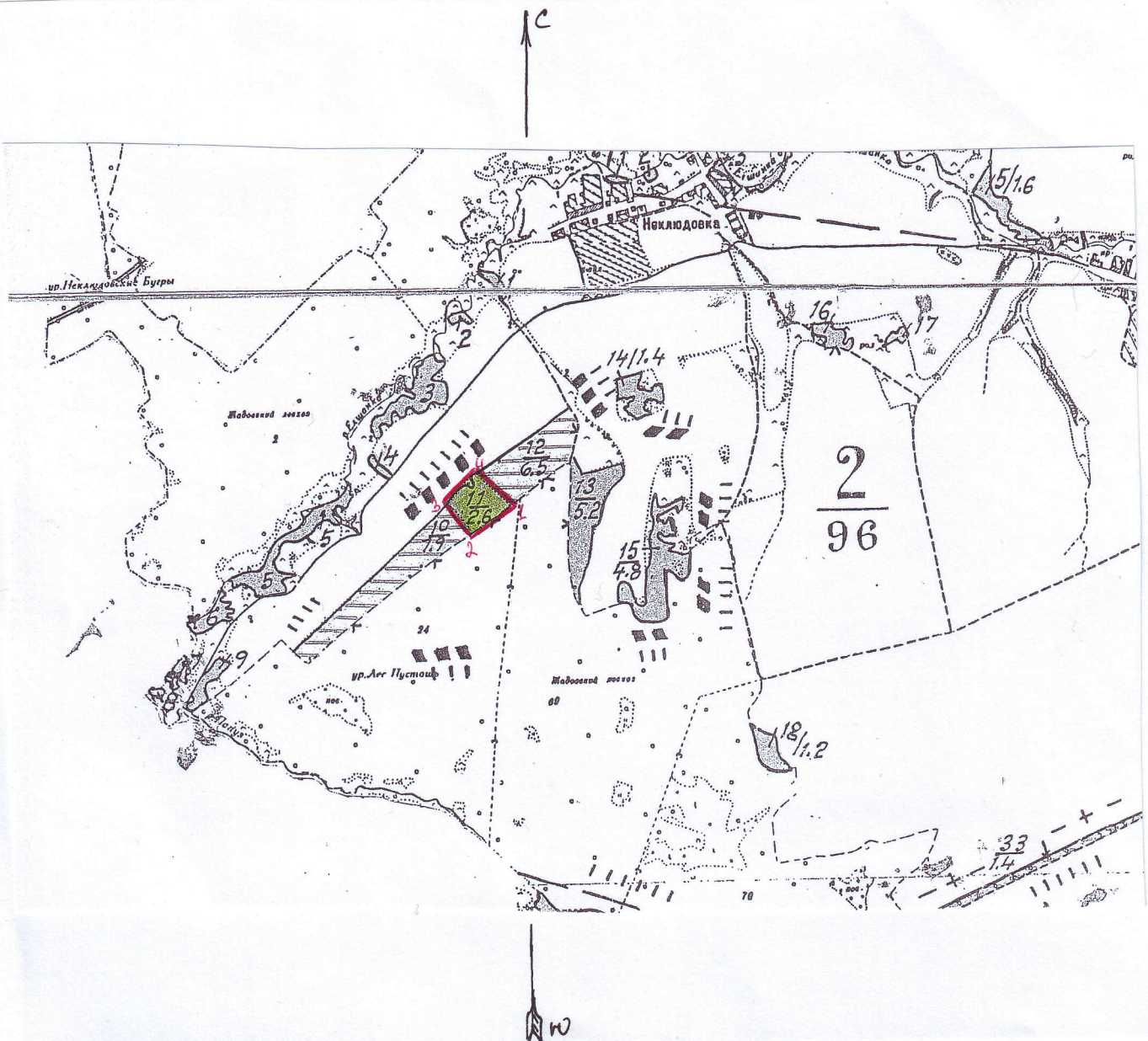
Подпись 

Дата составления документа 12 апреля 2018 г. Телефон 89272719919

Приложение 3
к Акту лесопатологического обследования
Абрис участка




Барышское лесничество СПК «Искра» квартал 2 выдел 11 площадь 2,6 га.

М 1:25000



№ выдела	Ленты (круговой площадки) перечета				
	№ ленты	Длина м.	Ширина м.	Радиус м.	Площадь га.
11					2,6

Номера точек	Румбы линий	Длина м.	Номера точек	Румбы линий	Длина м.
1-2	ЮЗ:39	152	3-4	СВ:29	160
2-3	СЗ:45	158	4-1	ЮВ:44	186

Условные обозначения: границы выдела , ленты перечетные , площадь ВСП 

Исполнитель работ по проведению лесопатологического обследования: ФИО Макаров С.С.

Подпись 
Телефон 89272719919

Дата составления документа 12.04.2018г.

Федеральная служба лесного хозяйства России
ПОВОЛЖСКОЕ ГОСУДАРСТВЕННОЕ ЛЕСОУСТРОИТЕЛЬНОЕ ПРЕДПРИЯТИЕ
УЛЬЯНОВСКАЯ ЛЕСОУСТРОИТЕЛЬНАЯ ЭКСПЕДИЦИЯ

Для служебного пользования

Экз. №

ПРОЕКТ
ОРГАНИЗАЦИИ И ВЕДЕНИЯ ЛЕСНОГО ХОЗЯЙСТВА
СПК «ИСКРА»
БАРЫШСКОГО РАЙОНА
УЛЬЯНОВСКОЙ ОБЛАСТИ

Объяснительная записка
с проектными ведомостями
Таксационные описания

Начальник экспедиции

Главный инженер экспедиции

Начальник л / у партии



Шадуя А.Л.

Старков Н.И.

Фахретдинов Р.Ш.

Ульяновск 1999— 2000гг.

СЛК "ИСКРА"

ЛЕСНИЧЕСТВО

Экспл. леса 2 группы

КВАРТАЛ 2

СОСТАВ	Л: В: Д: К: Г: Б: Т: П: П: ЗАПАС СЫРОРАСТ. : К: ЗАПАС НА БЫДЕЛЕ, МЗ
ПОДРОСТ	Л: В: Д: К: Г: Б: Т: П: П: ЗАПАС СЫРОРАСТ. : К: ЗАПАС НА БЫДЕЛЕ, МЗ
ПОДЛЕСОК	Л: В: Д: К: Г: Б: Т: П: П: ЗАПАС СЫРОРАСТ. : К: ЗАПАС НА БЫДЕЛЕ, МЗ
ПОЧВА	Л: В: Д: К: Г: Б: Т: П: П: ЗАПАС СЫРОРАСТ. : К: ЗАПАС НА БЫДЕЛЕ, МЗ
РЕЛЬЕФ	Л: В: Д: К: Г: Б: Т: П: П: ЗАПАС СЫРОРАСТ. : К: ЗАПАС НА БЫДЕЛЕ, МЗ
ОСОБЕННОСТИ	Л: В: Д: К: Г: Б: Т: П: П: ЗАПАС СЫРОРАСТ. : К: ЗАПАС НА БЫДЕЛЕ, МЗ
ВИДЕЛА	Л: В: Д: К: Г: Б: Т: П: П: ЗАПАС СЫРОРАСТ. : К: ЗАПАС НА БЫДЕЛЕ, МЗ

Лесные культуры
10С+Б

1 С 23 10 12 2 1 1 орл 1,0 150 1185
B2

Прр. 30%
20ч.

Добровольно-выборочные рубки

Опушки леса 100 м по границе с безлесными пространствами

11	2,6	9С1Б	1	С	65	21	28	4	3	1	орл	0,7	322	887	1	2
			Б		4	16	18				B2	0,8				

Подрост : 10С, возраст

15 лет, Н-4, Ом, 1,0 т.шт/га.

Добровольно-выборочные рубки

Опушки леса 100 м по границе с безлесными пространствами

12	6,5	10С+Б	1	С	21	9	10	2	1	1	орл	1,0	130	845		
					49	16					B2					

Лесные культуры

Добровольно-выборочные рубки

Опушки леса 100 м по границе с безлесными пространствами

13	5,2	9С1Б+Б+С	1	С	60	22	24	3	2	1	орл	0,8	368	1914	1723	
			Б		40	15	12				B2					
			Б		60											
			С		40											

Прр. 30%
20ч.

Прр. 20%
20ч.

Прр. 30%
20ч.

Директору ГКУ Ульяновской области
«Барышское лесничество»
Мясникову В.В.

Лист сигнализации
о выявлении насаждений насекомыми, болезнями
и другими неблагоприятными факторами

1. Место выявления повреждений Жадовское участковое лесничество СПК «Искра»
квартал 2 выдел 11

(урочище, лесничество, лесопарк, квартал, выдел, координаты)

2. Что обнаружено Старый сухостой сосны, свежий сухостой сосны


(ветровал, бурелом, горельник, объедание, свежий сухостой, пожелтение хвои или листвы, наличие большого количества личинок на деревьях)

3. Повреждена древесная порода сосна

4. Примерная площадь повреждения 2,6 га.

5. Сообщил (должность, Ф.И.О.) Начальник Барышского производственного участка
ООО ПФ «Инзенский ДФЗ»

6. Контактный телефон (адрес) 89272719919



Подпись

20.03.2018г. Дата

**ФЕДЕРАЛЬНОЕ АГЕНТСТВО ЛЕСНОГО ХОЗЯЙСТВА РФ
УЛЬЯНОВСКИЙ ФИЛИАЛ
ФГУП «РОСЛЕСИНФОРГ»**

ЛЕСОХОЗЯЙСТВЕННЫЙ РЕГЛАМЕНТ

БАРЫШСКОГО ЛЕСНИЧЕСТВА

**МИНИСТЕРСТВА ЛЕСНОГО ХОЗЯЙСТВА,
ПРИРОДОПОЛЬЗОВАНИЯ И ЭКОЛОГИИ
УЛЬЯНОВСКОЙ ОБЛАСТИ**

**Ульяновск
2012 г.**

Целевое назначение лесов	Участковое лесничество	Номера кварталов или их частей	Площадь, га	Основания деления лесов по целевому назначению
ных, лесотундровых зонах, степях, горах	СПК «Луговой»	кв. 1,3,6,8,9 части кв.2, 4	830	
	СПК «Лесной»	кв. 1-4	546	
	СПК «Киселевский»	кв. 2	160	
	СПК им. Дзержинского	кв. 10,11,13,16-19,21	543	
	СПК «Водорацкий»	части кв.2,3	612	
	СПК «Луч»	кв. 1-11	1164	
	СПК «Пламя Революции»	кв. 1,2	167	
	СПК им. Ленина»	кв. 1	123	
	СПК «Алга»	кв. 1-4	479	
	СПК им. Мичурина	кв. 1-6	1019	
	СПК «Правда»	1-6	475	
	СПК «Красная Заря»	кв. 1-3,5-7 ⁶	389	
	ОГОУСПО «Жадовский с/х техникум»	кв. 1-7	559	
	Совхоз «Загаринский»	кв. 1,2,3,5-8,10	900	
	СПК «Большевик»	кв. 1	137	
	СПК «Искра»	кв. 3-5, часть 2	201	
	СПК «Живайкинский»	кв. 2,3, 5,6, части кв.1,4,7	694	
	СПК «Осокинский»	кв. 1-3	388	
запретные полосы лесов, расположенные вдоль водных объектов	Всего		2296	
	СПК им. Дзержинского	кв. 1-9,12,14,15,20,22	1037	
	СПК им. Ленина	кв. 2-4 ¹²	301	
	СПК «Большевик»	кв. 2-9	958	
Всего по лесничеству				
Всего лесов			112838	
Защитные леса, всего			93831	
в том числе:				
Леса, расположенные в водоохраных зонах			2277	
Леса, выполняющие функции защиты природных и иных объектов, всего			20559	
в том числе:				
леса, расположенные в первом и втором поясах зон санитарной охраны источников			8903	