

2. Инструментальное обследование лесного участка.*

2.1. Фактическая таксационная характеристика лесного насаждения соответствует (не соответствует) (нужное подчеркнуть) таксационному описанию. Причины несоответствия:

изменение параметров древостоя, в виду изменения возраста.

Ведомость лесных участков с выявленными несоответствиями таксационным описаниям приведена в приложении 1 к Акту.

2.2. Состояние насаждений: с нарушенной устойчивостью с утраченной устойчивостью

V

причины повреждения: Корневая губка.

Заселено (отработано) стволовыми вредителями:

Вид вредителя	Порода	Встречаемость (% заселённых деревьев)	Степень заселения лесного насаждения (слабая, средняя, сильная)
-	-	-	-

Повреждено огнём:

Вид пожара	Порода	Состояние корневых лап		Состояние корневой шейки		Подсушивание луба	
		процент повреждённых огнём корней	процент деревьев с данным повреждением	ожог корневой шейки по окружности (1/4; 2/4; 3/4; более 3/4)	процент деревьев с данным повреждением	по окружности (1/4; 2/4; 3/4; более 3/4)	процент деревьев с данным повреждением
-	-	-	-	-	-	-	-

Поражено болезнями:

Вид болезни	Порода	Встречаемость (% поражённых деревьев)	Степень поражения лесного насаждения (слабая, средняя, сильная)
корневая губка	С	28	средняя

2.3. Выборке подлежат 28 % деревьев,

в том числе:

ослабленных % (причины назначения) _____;

сильно ослабленных 1 % (причины назначения) (п. 31 (приказ Минприроды России № 470 от 12.09.2016 года) деревья хвойных пород 3-й категории состояния.);

усыхающих 1 %, (причины назначения) (п. 31 (приказ Минприроды России № 470 от 12.09.2016 года) деревья хвойных пород 4-й категории состояния.);

свежего сухостоя 2 %, в том числе: свежего ветровала _____%;

свежего бурелома _____%;

старого ветровала ___%;
в том числе: старого бурелома ___%;
старого сухостоя 24 %;
аварийных ___%.

2.4. Полнота лесного насаждения после уборки деревьев, подлежащих рубке, составит 0,7

Критическая полнота для данной категории лесных насаждений составляет 0,3

ЗАКЛЮЧЕНИЕ

С целью предотвращения негативных процессов или снижения ущерба от их воздействия назначено:

Участковое лесничество	Уро- чище (дача)	Квар- тал	Вы- дел	Пло- щадь , выде- ла, га	Вид мероп- риятия	Пло- щадь, мероп- прият- ия, га	По- рода	Зап- ас на вы- дел, кбм	Крайние сроки проведения
Балтийское СПК «Рассвет»	—	1	2	8,6	ВСП	1,05	С	78	IV-квартал 2017г.-I квартал 2018г.

Ведомость перечета деревьев, назначенных в рубку, и абрис лесного участка прилагаются (приложение 2 и 3 к Акту).

Меры по обеспечению возобновления: не проектируются.

Мероприятия, необходимые для предупреждения повреждения или поражения смежных насаждений: произвести заготовку и вывозку древесины, произвести очистку мест рубок с последующим сжиганием порубочных остатков.

Сведения для расчета степени повреждения:

год образования старого сухостоя 2012 год;

основная причина повреждения древесины корневая губка.

Дата проведения обследований 3 ноября 2017 года.

Исполнитель работ по проведению лесопатологических обследований:

ФИО Безрукова Ю.Н. Подпись 

* Раздел включается в акт, в случае проведения лесопатологического обследования инструментальным способом.

Приложение 1
к акту лесопатологического обследования

Ведомость лесных участков с выявленными несоответствиями таксационным описаниям


Источник данных	Год проведения лесосурьейства	Номер квартала	Номер выдела	Площадь выдела, га	Целевое назначение лесов	Категория защитных лесов	Номер лесопатологического выдела	Площадь лесопатологического выдела, га	Таксационная характеристика											Заложено пробных площадей			
									состав	порода	возраст, лет	средняя высота, м	средний диаметр, см	тип леса	тип условий местопрорастания	полнота	фонитет	запас, куб.м/га	количество, шт.	общая площадь, га			
ТО	2010	1	2	8,6	Защитные	Леса, расположенные в лесостепных зонах	1	1	10С	С	40	15	16	16	МТР	С1	0,9	1	270	1	270	1	1,05
Ф	2017	1	2	8,6	Защитные	Леса, расположенные в лесостепных зонах	1	1,05	10С	С	47	15	16	16	МТР	С1	0,9	1	270	1	270	1	1,05

Примечание:

ТО - таксационные описания

Ф - фактическая характеристика лесного насаждения

Исполнитель работ по проведению лесопатологического обследования:

ФИО Безрукова Ю.Н. Подпись 

Приложение 1.1
к акту лесопатологического обследования

Результаты проведения лесопатологических обследований лесных насаждений за ноябрь 2017 г.
(месяц)

Субъект Российской Федерации Ульяновская область Кузоватовское Лесничество (лесопарк)
Участковое лесничество Балтийское СПК «Рассвет» Урочище (лесная дача)

1	2	3	4	5	6	7	Таксационная характеристика лесного насаждения							Распределение деревьев по категориям состояния, % от запаса										29	30	31	32	33		34					
							8	9	10	11	12	13	14	15	16	17	18	19	20	21	22	23	24					25	26		27	28	Причина повреждения, %	Назначенные мероприятия	
номер квартала	номер выдела	площадь выдела, га	целевое назначение лесов	категория защитных лесов	номер лесопатологического выдела	номер лесопатологического выдела	высота, га	состав	попород	возраст	средняя высота, м	средний диаметр, см	тип леса	полнота	бонитет	запас, куб. м/га	число деревьев на пробег	без признаков поражения	ослабленные	очень ослабленные	осажденные	усыхающие	свежий сухой	старый сухой	свежий ветровал	старый ветровал	свежий бурелом	старый бурелом	вапачиные деревья	признаки повреждения деревьев	доля поврежденных деревьев, %	причина поражения, повреждения	Поврежден рубек, га	вид	Назначенные мероприятия
1	2	8,6	Защитно-расположенные леса в лесостепных зонах	Леса, расположенные в лесостепных зонах	—	1,05	10 С С	47*	15	16	МТР	0,9	1	1	1	1	1	1	1	1	1	1	1	1	1	1	1	1	1	28	корневая гниль	28	ВСП	1,05	

Показатели, не соответствующие таксационному описанию отмечаются "*"!
Исполнитель работ по проведению лесопатологического обследования:

ФИО Безрукова Ю.Н. Подпись 

Дата составления документа 03.11.2017г. Телефон 8(84237) 40 1 55

Ведомость перечета деревьев назначенных в рубку

ВРЕМЕННАЯ ПРОБНАЯ ПЛОЩАДЬ

Субъект Российской Федерации Ульяновская область

Лесничество (лесопарк) Кузоватовское . Квартал 1 . Выдел 2 .

Площадь 8,6 га.

Номер очага вредных организмов — Размер пробной площади 1,05 га.

Таксационная характеристика:

тип леса МТР; состав 10С; возраст 47; бонитет 1;

полнота 0,9; запас на га 270; возобновление —

Время и причина ослабления лесного насаждения:

Корневая губка


Тип очага вредных организмов: эпизодический, хронический (подчеркнуть).

Фаза развития очага вредных организмов: начальная, нарастания численности, собственно вспышка, кризис (подчеркнуть).

Состояние лесного насаждения, намечаемые мероприятия:

с нарушенной устойчивостью, намечается выборочная санитарная рубка.

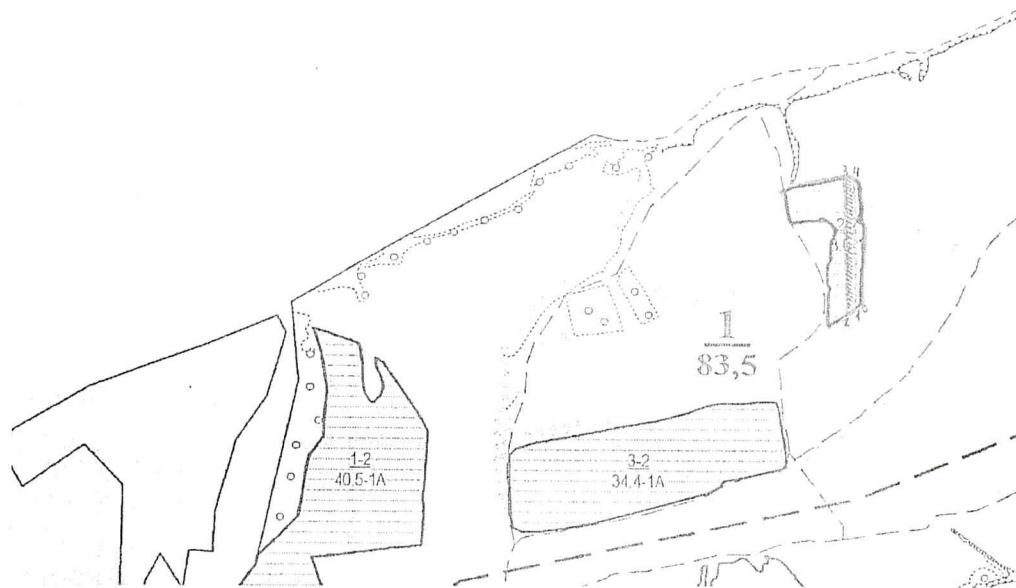
Исполнитель работ по проведению лесопатологического обследования:

ФИО Ю.Н.Безрукова Подпись 

Дата составления документа 03.11.2017г. Телефон 8(84237) 40 1 55

Абрис участка

М 1:25000



Номер выдела	Ленты (круговой площадки) перече́та				
	№ ленты (площадки)	длина, м	ширина, м	радиус, м	площадь, га
2	-	-	-	-	1,05
Итого					1,05

Номера точек	Координаты	Румбы линий	Длина, м	Номера точек	Координаты	Румбы линий	Длина, м
лента №1							
0-1		ЮЗ:60°	25				
1-2		ЮЗ:60°	20				
2-3		С:0°	525				
3-4		ЮВ:70°	20				
4-1		Ю:0°	525				

Условные обозначения:

границы выдела  ленты пере́чета  площадь ВСП 

Исполнитель работ по проведению лесопатологического обследования:

ФИО Ю.Н.Безрукова Подпись 

Дата составления документа 03.11.2017г. Телефон 8(84237) 40 1 55

ИП Ивашин П.А.
Юридический адрес: 433760 Ульяновская
область
р.п. Кузоватово, ул. Юбилейная д.53
Фактический адрес: 433760 Ульяновская
область
р.п. Кузоватово, ул. Юбилейная д.53
ИНН: 731302048231

ГКУ Ульяновской области
«Кузоватовское лесничество»
Ульяновская область, Кузоватовский
район, с. Кузоватово, пос. Лесхоз

ЛИСТОК СИГНАЛИЗАЦИИ
о выявлении повреждений насаждений насекомыми, болезнями
и другими неблагоприятными факторами

1. Место выявления повреждений: ГКУ Ульяновской области «Кузоватовское лесничество», СПК «Рассвет», квартал 1 выдел 2
(урочище, лесничество, лесопарк, квартал, выдел, координаты, другое)
2. Что обнаружено корневая губка, ветровал, захламление валежником, куртинное усыхание
(ветровал, бурелом, горельник, объедание, свежий сухостой, пожелтение хвои или листья, наличие большого количества личинок на деревьях, другое и т.п.)
3. Повреждена древесная порода сосна обыкновенная
4. Примерная площадь повреждения 8,6 га _____
5. Сообщил (должность, Ф.И.О.)
Арендатор -ИП Ивашин П.А.
6. Контактный телефон (адрес): 8-927-804-52-40

Подпись _____

Дата 26 сентября 2017 года

