


УТВЕРЖДАЮ:
Директор департамента лесного хозяйства
Минприроды Ульяновской области


М.Г. Мокров
«09» 10 2017 г.

Акт
лесопатологического обследования № 200

лесных насаждений Старомайнского лесничества (лесопарка)

Ульяновской области (субъект Российской Федерации)

Способ лесопатологического обследования: 1. Визуальный
2. Инструментальный

Место проведения

Участковое лесничество	Урочище (дача)	Квартал (кварталы)	Выдел (выделы)	Площадь, га
Старомайнское (СПК «им. Чапаева»)	-	2	15	4,6
Старомайнское (СПК «им. Чапаева»)	-	2	14	3,0
Старомайнское (СПК «им. Чапаева»)	-	2	13	1,8
Старомайнское (СПК «им. Чапаева»)	-	2	9	3,7
Старомайнское (СПК «им. Чапаева»)	-	2	10	2,8

Лесопатологическое обследование проведено на общей площади 15,9 га.

2. Инструментальное обследование лесного участка.*

2.1. Фактическая таксационная характеристика лесного насаждения соответствует (не соответствует) (нужное подчеркнуть) таксационному описанию. Причины несоответствия: изменение возраста древостоя с момента лесоустройства

Ведомость лесных участков с выявленными несоответствиями таксационным описаниям приведена в приложении 1 к Акту.

2.2. Состояние насаждений: **с нарушенной устойчивостью**
с утраченной устойчивостью

v

причины повреждения: Воздействия сильных ветров текущего года, (июль 2017 года).

Заселено (отработано) стволовыми вредителями:

Вид вредителя	Порода	Встречаемость (% заселённых деревьев)	Степень заселения лесного насаждения (слабая, средняя, сильная)
-	-	-	-

Повреждено огнём:

Вид пожара	Порода	Состояние корневых лап		Состояние корневой шейки		Подсушивание луба	
		процент повреждённых огнём корней	процент деревьев с данным повреждением	ожог корневой шейки по окружности (1/4; 2/4; 3/4; более 3/4)	процент деревьев с данным повреждением	по окружности (1/4; 2/4; 3/4; более 3/4)	процент деревьев с данным повреждением
-	-	-	-	-	-	-	-

Поражено болезнями:

Вид болезни	Порода	Встречаемость (% поражённых деревьев)	Степень поражения лесного насаждения (слабая, средняя, сильная)
-	-	-	-

2.3. Выборке подлежит кв.2 выд. 15 - 1 % деревьев,
кв.2 выд. 14 - 16 % деревьев
кв.2 выд. 13 - 8 % деревьев,
кв.2 выд. 9 - 5 % деревьев,
кв.2 выд. 10 - 14 % деревьев,

в том числе: ослабленных _____ % (причины назначения) _____ ;
сильно ослабленных _____ % (причины назначения) _____ ;
усыхающих _____ %, (причины назначения) _____ ;
свежего сухостоя _____ %, (причины назначения)

в том числе: свежего ветровала кв.2 выд. 15 - 1 %,
кв.2 выд. 14 - 16 %,
кв.2 выд. 13 - 8 %,
кв.2 выд. 9 - 5 %,
кв.2 выд. 10 - 14 %,

свежего бурелома _____ % (причины назначения)

старого ветровала _____ % (причины назначения)
 в том числе: старого бурелома _____ % (причины назначения)
 старого сухостоя _____ % (причины назначения)
 аварийных _____ % (причины назначения)

2.4. Полнота лесного насаждения после уборки деревьев, подлежащих рубке, составит – кв. 2 выд.15 – 0,5; кв. 2 выд.14 – 0,6; кв. 2 выд.5 – 0,6; кв. 1 выд.9 – 0,6; кв.2 выд.10 – 0,6.
 Критическая полнота для данной категории лесных насаждений составляет - 0,3.

ЗАКЛЮЧЕНИЕ

С целью предотвращения негативных процессов или снижения ущерба от их воздействия назначено:

Участковое лесничество	Урочище (дача)	Квартал	Выдел	Площадь, выдела, га	Вид мероприятия	Площадь, мероприятия, га	Порода	Запас на выдел, кбм	Крайние сроки проведения
Старомайнское	-	2	15	4,6	ВСП	4,6	Сосна	15	до 2019 г.
Итого:	-	-	-	-	-	4,6	-	15	
Старомайнское	-	2	14	3,0	ВСП	3,0	Сосна	212	до 2019 г.
Итого:	-	-	-	-	-	3,0	-	212	
Старомайнское	-	2	13	1,8	ВСП	1,8	Сосна	67	до 2019 г.
Итого:	-	-	-	-	-	1,8	-	67	
Старомайнское	-	2	9	3,7	ВСП	3,7	Сосна	63	до 2019 г.
							Береза	2	
Итого:	-	-	-	-	-	3,7	-	65	
Старомайнское	-	2	10	2,8	ВСП	2,8	Сосна	103	до 2019 г.
							Береза	33	
Итого:	-	-	-	-	-	2,8	-	136	
Всего						15,9		495	

Ведомость перечета деревьев, назначенных в рубку, и абрис лесного участка прилагаются (приложение 2 и 3 к Акту). Меры по обеспечению возобновления: не планируются

Мероприятия, необходимые для предупреждения повреждения или поражения смежных насаждений: произвести заготовку и вывозку древесины, очистку мест рубок, порубочные остатки подлежат сжиганию.

Сведения для расчета степени повреждения:

год образования старого сухостоя - нет.

основная причина повреждения древесины: Воздействия сильных ветров текущего года, (июль 2017 года).

Дата проведения обследований 02.10.2017 г.

Исполнитель работ по проведению лесопатологических обследований:

ФИО Дубов В.А. Подпись 

* Раздел включается в акт, в случае проведения лесопатологического обследования инструментальным способом.


Ведомость лесных участков с выявленными несоответствиями таксационным описаниям

Источники данных	Год проведения лесопроустройства	Номер квартала	Номер выдела	Площадь выдела, га	Целевое назначение лесов	Категория защитных лесов	Номер лесопатологического выдела	Площадь лесопатологического выдела, га	Таксационная характеристика											Заложено пробных площадей	
									состав	порода	возраст, лет	средняя высота, м	средний диаметр, см	тип леса	тип условий местопроизрастания	полнота	бонитет	запас, куб.м/га	количество, шт.	общая площадь, га	
ТО	-	-	-	-	-	-	-	-	-	-	-	-	-	-	-	-	-	-	-	-	-
Ф	2017	2	15	4,6	Защитные леса	Лесопарковые зоны	-	4,6	10С	С	82	26	28	ОРЛ	В ₂	0,7	1	420	1	0,46	
ТО	-	-	-	-	-	-	-	-	-	-	-	-	-	-	-	-	-	-	-	-	-
Ф	2017	2	14	3,0	Защитные леса	Лесопарковые зоны	-	3,0	10С	С	82	26	32	ОРЛ	В ₂	0,7	1	430	-	3,0	
ТО	-	-	-	-	-	-	-	-	-	-	-	-	-	-	-	-	-	-	-	-	-
Ф	2017	2	13	1,8	Защитные леса	Лесопарковые зоны	-	1,8	10С	С	102	28	36	ОРЛ	В ₂	0,8	1	460	-	1,8	
ТО	-	-	-	-	-	-	-	-	-	-	-	-	-	-	-	-	-	-	-	-	-
Ф	2017	2	9	3,7	Защитные леса	Лесопарковые зоны	-	3,7	8С2Б	С	87	26	26	ОРЛ	В ₂	0,8	1	350	1	0,52	
ТО	-	-	-	-	-	-	-	-	-	-	-	-	-	-	-	-	-	-	-	-	-
Ф	2017	2	10	2,8	Защитные леса	Лесопарковые зоны	-	2,8	7С3Б	С	82	25	26	ОРЛ	В ₂	0,7	1	350	-	2,8	

Примечание: ТО - таксационные описания, Ф - фактическая характеристика лесного насаждения

Исполнитель работ по проведению лесопатологического обследования:

ФИО Дубов В.А.

Подпись 

Результаты проведения лесопатологических обследований лесных насаждений за октябрь 2017 г
(месяц)

Субъект Российской Федерации Ульяновская область Лесничество (лесопарк) Старомайнское
Участковое лесничество Старомайнское, СПК «им. Чапаева» Урочище (лесная дача) -

Номер квартала	Номер выдела	Площадь выдела, га	Целевое назначение лесов	Категория защитных лесов	Номер лесопатологического выдела	Площадь лесопатологического выдела, га	Таксационная характеристика лесного насаждения										Распределение деревьев по категориям состояния, % от запаса											Признаки повреждения деревьев	Доля повреждённых деревьев, %	Причина ослабления, повреждения	Подлежит рубке, %	Назначенные мероприятия		
							состав	порода	Возраст	средняя высота, м	средний диаметр, см	тип леса	Полнота	бонитет	запас, куб. м/га	Число деревьев на пробе, шт.	без признаков ослабления	ослабленные	сильно ослабленные	усыхающие	свежий сухой	старый сухой	свежий ветровал	старый ветровал	свежий бурелом	старый бурелом	аварийные деревья					вид	Площадь, га	
1	2	3	4	5	6	7	8	9	10	11	12	13	14	15	16	17	18	19	20	21	22	23	24	25	26	27	28	29	30	31	32	33	34	
2	15	4,6	Защитные леса	Лесопарковые зоны	-	4,6	10С	С	82	26	28	ОРЛ	0,7	1	420	423	91	5	3				1					Обрыв корней более 1/3 (вывал свежий)	1	Воздействие сильных ветров текущего года, (июль 2017 года)	1	ВСР	4,6	
2	14	3,0	Защитные леса	Лесопарковые зоны	-	3,0	10С	С	82	26	32	ОРЛ	0,7	1	430	1449	79	3	2				16					Обрыв корней более 1/3 (вывал свежий)	16	Воздействие сильных ветров текущего года, (июль 2017 года)	16	ВСР	3,0	
2	13	1,8	Защитные леса	Лесопарковые зоны	-	1,8	10С	С	102	28	36	ОРЛ	0,8	1	460	1066	87	3	2				8					Обрыв корней более 1/3 (вывал свежий)	8	Воздействие сильных ветров текущего года, (июль 2017 года)	8	ВСР	1,8	
2	9	3,7	Защитные леса	Лесопарковые зоны	-	3,7	8С2Б	С	87	26	26	ОРЛ	0,8	1	350	157	81	10	4				5					Обрыв корней более 1/3 (вывал свежий)	5	Воздействие сильных ветров текущего года, (июль 2017 года)	5	ВСР	3,7	
								Б																	140	97								
																197	84	8	3				5											
2	10	2,8	Защитные леса	Лесопарковые зоны	-	2,8	7С3Б	С	82	25	26	ОРЛ	0,7	1	350	810	78	7	3				15					Обрыв корней более 1/3 (вывал свежий)	14	Воздействие сильных ветров текущего года, (июль 2017 года)	14	ВСР	2,8	
								Б																	457	86	2							
																1267	80	56	2				14											

Показатели, не соответствующие таксационному описанию отмечаются "**"

Исполнитель работ по проведению лесопатологического обследования:

ФИО Дубов В.А.

Подпись 

Дата составления документа 02.10. 2017г. Телефон 8(84230)2-22-57

Ведомость перечета деревьев назначенных в рубку

ВРЕМЕННАЯ ПРОБНАЯ ПЛОЩАДЬ

Субъект Российской Федерации Ульяновская область

Лесничество (лесопарк) Старомайнское

Участковое лесничество Старомайнское, СПК «им. Чапаева». Квартал 2 Выдел 15

Площадь 4,6 га.

Номер очага вредных организмов нет. Размер пробной площади 0,46 га.

Таксационная характеристика:

тип леса ОРЛ; состав 10С; возраст 82; бонитет 1;

полнота 0,7; запас на га 420; возобновление нет.

Время и причина ослабления лесного насаждения: воздействие сильных ветров текущего года, (июль 2017 года).

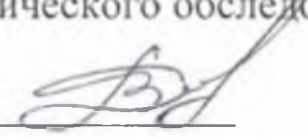
Тип очага вредных организмов: эпизодический, хронический (подчеркнуть).

Фаза развития очага вредных организмов: начальная, нарастания численности, собственно вспышка, кризис (подчеркнуть).

Состояние лесного насаждения, намечаемые мероприятия: с нарушенной устойчивостью, выборочная санитарная рубка.

Исполнитель работ по проведению лесопатологического обследования:

ФИО Дубов В.А.

Подпись 

Дата составления документа 02.10.2017г. Телефон 8(84230)2-22-57

ВЕДОМОСТЬ ПЕРЕЧЕТА ДЕРЕВЬЕВ

Старомайнское участковое лесничество кв.2 выд.15 пл.0,46 га

Порода: Сосна

Ступени толщины, см.	Количество деревьев по категориям состояния, шт.															Всего деревьев по ступеням толщины		
	I	II	III	IV		V		VI			ветровал, бурелом			аварийные деревья			шт.	в т.ч. подлежат рубке, %
				НЗ	З	НЗ	З	НЗ	З	О	НЗ	З	О	НЗ	З	О		
8																		
12																		
16	53																53	
20	85	5	4														94	
24	121	4	3														128	
28	88	7	3								3						101	1
32	44	2	1														47	
36 и более																		
Итого, %	91	5	3								1						100	1

Примечание: НЗ — незаселенное, З — заселенное, О — отработанное вредителями.

Ведомость перечета деревьев назначенных в рубку

ВРЕМЕННАЯ ПРОБНАЯ ПЛОЩАДЬ

Субъект Российской Федерации Ульяновская область

Лесничество (лесопарк) Старомайнское

Участковое лесничество Старомайнское, СПК «им. Чапаева» Квартал 2 Выдел 14

Площадь 3,0 га.

Номер очага вредных организмов нет. Размер пробной площади 3,0 га.

Таксационная характеристика:

тип леса ОРЛ; состав 10С; возраст 82; бонитет 1;

полнота 0,7; запас на га 430; возобновление нет.

Время и причина ослабления лесного насаждения воздействие сильных ветров текущего года. (июль 2017 года).


Тип очага вредных организмов: эпизодический, хронический (подчеркнуть).

Фаза развития очага вредных организмов: начальная, нарастания численности, собственно вспышка, кризис (подчеркнуть).

Состояние лесного насаждения, намечаемые мероприятия: с нарушенной устойчивостью, выборочная санитарная рубка.

Исполнитель работ по проведению лесопатологического обследования:

ФИО Дубов В.А.

Подпись 

Дата составления документа 02.10.2017 г. Телефон 8(84230)2-22-57

ВЕДОМОСТЬ ПЕРЕЧЕТА ДЕРЕВЬЕ

Старомайновское участковое лесничество, СПК «им. Чапаева», Квартал 2 Выдел 14 пл.3,0 га
Порода: Сосна

Ступени толщины, см.	Количество деревьев по категориям состояния, шт.															Всего деревьев по ступеням толщины		
	I	II	III	IV		V		VI			ветровал, бурелом			аварийные деревья			шт.	в т.ч. подлежат рубке, %
				НЗ	З	НЗ	З	НЗ	З	О	НЗ	З	О	НЗ	З	О		
8																		
12																		
16	21																21	
20	66	2	5								59						132	1
24	42	12	10								55						119	2
28	245	9	6								45						305	2
32	321	11	5								42						379	3
36 и более	394	12	9								78						493	8
Итого, %	79	3	2								16						100	16

Примечание: НЗ — незаселенное, З — заселенное, О — отработанное вредителями.

Ведомость перечета деревьев назначенных в рубку

ВРЕМЕННАЯ ПРОБНАЯ ПЛОЩАДЬ

Субъект Российской Федерации Ульяновская область

Лесничество (лесопарк) Старомайнское

Участковое лесничество Старомайнское, СПК «им. Чапаева» Квартал 2 Выдел 13

Площадь 1,8 га.

Номер очага вредных организмов нет. Размер пробной площади 1,8 га.

Таксационная характеристика:

тип леса ОРЛ; состав 10С; возраст 102; бонитет 1;

полнота 0,8; запас на га 460; возобновление нет.

Время и причина ослабления лесного насаждения воздействие сильных ветров текущего года, (июль 2017 года).

Тип очага вредных организмов: эпизодический, хронический (подчеркнуть).

Фаза развития очага вредных организмов: начальная, нарастания численности, собственно вспышка, кризис (подчеркнуть).

Состояние лесного насаждения, намечаемые мероприятия: с нарушенной устойчивостью, выборочная санитарная рубка.

Исполнитель работ по проведению лесопатологического обследования:

ФИО Дубов В.А.

Подпись 

Дата составления документа 02.10.2017 г. Телефон 8(84230)2-22-57

ВЕДОМОСТЬ ПЕРЕЧЕТА ДЕРЕВЬЕ

Старомайновское участковое лесничество, СПК «им. Чапаева», Квартал 2 Выдел 13 пл.1,8 га
Порода: Сосна

Ступени толщины, см.	Количество деревьев по категориям состояния, шт.															Всего деревьев по ступеням толщины			
	I	II	III	IV		V		VI			ветровал, бурелом			аварийные деревья			шт.	в т.ч. подлежат рубке, %	
				НЗ	З	НЗ	З	НЗ	З	О	НЗ	З	О	НЗ	З	О			
8																			
12																			
16																			
20	80	3	2									20						105	
24	100	6	4									14						124	1
28	320	11	5									13						349	1
32	282	5	9									25						321	3
36 и более	140	6	3									18						167	3
Итого, %	87	3	2									8						100	8

Примечание: НЗ — незаселенное, З — заселенное, О — отработанное вредителями.

Ведомость перечета деревьев назначенных в рубку

ВРЕМЕННАЯ ПРОБНАЯ ПЛОЩАДЬ

Субъект Российской Федерации Ульяновская область

Лесничество (лесопарк) Старомайнское

Участковое лесничество Старомайнское, СПК «им. Чапаева» Квартал 2 Выдел 9

Площадь 3,7 га.

Номер очага вредных организмов нет. Размер пробной площади 0,52 га.

Таксационная характеристика:

тип леса ОРЛ; состав 8С2Б; возраст 87; бонитет 1;

полнота 0,8; запас на га 350; возобновление нет.

Время и причина ослабления лесного насаждения воздействие сильных ветров текущего года, (июль 2017 года).


Тип очага вредных организмов: эпизодический, хронический (подчеркнуть).

Фаза развития очага вредных организмов: начальная, нарастания численности, собственно вспышка, кризис (подчеркнуть).

Состояние лесного насаждения, намечаемые мероприятия: с нарушенной устойчивостью, выборочная санитарная рубка.

Исполнитель работ по проведению лесопатологического обследования:

ФИО Дубов В.А.

Подпись 

Дата составления документа 02.10.2017 г. Телефон 8(84230)2-22-57

ВЕДОМОСТЬ ПЕРЕЧЕТА ДЕРЕВЬЕ

Старомайнское участковое лесничество, СПК «им. Чапаева», Квартал 2 Выдел 9 пл. 0,52 га
Порода: Сосна

Ступени толщины, см.	Количество деревьев по категориям состояния, шт.																Всего деревьев по ступеням толщины		
	I	II	III	IV		V		VI			ветровал, бурелом			аварийные деревья			шт.	в т.ч. подлежат рубке, %	
				НЗ	З	НЗ	З	НЗ	З	О	НЗ	З	О	НЗ	З	О			
8																			
12																			
16																			
20	9										1							10	
24	22	6	3								4							35	2
28	58	5	2															65	
32	29	2	1								2							34	2
36 и более	9	2	1								1							13	1
Итого, %	81	10	4								5							100	5

Порода: Береза

Ступени толщины, см.	Количество деревьев по категориям состояния, шт.																Всего деревьев по ступеням толщины		
	I	II	III	IV		V		VI			ветровал, бурелом			аварийные деревья			шт.	в т.ч. подлежат рубке, %	
				НЗ	З	НЗ	З	НЗ	З	О	НЗ	З	О	НЗ	З	О			
8																			
12																			
16	2																	2	
20	20																	20	
24	58										1							59	1
28	53										1							54	1
32	4										1							5	1
36 и более																			
Итого, %	97										3							100	3

Примечание: НЗ — незаселенное, З — заселенное, О — отработанное вредителями.

Ведомость перечета деревьев назначенных в рубку

ВРЕМЕННАЯ ПРОБНАЯ ПЛОЩАДЬ

Субъект Российской Федерации Ульяновская область

Лесничество (лесопарк) Старомайнское

Участковое лесничество Старомайнское, СПК «им. Чапаева» Квартал 2 Выдел 10

Площадь 2,8 га.

Номер очага вредных организмов нет. Размер пробной площади 2,8 га.

Таксационная характеристика:

тип леса ОРЛ; состав 7СЗБ; возраст 82; бонитет 1;

полнота 0,7; запас на га 350; возобновление нет.

Время и причина ослабления лесного насаждения воздействие сильных ветров текущего года, (июль 2017 года).


Тип очага вредных организмов: эпизодический, хронический (подчеркнуть).

Фаза развития очага вредных организмов: начальная, нарастания численности, собственно вспышка, кризис (подчеркнуть).

Состояние лесного насаждения, намечаемые мероприятия: с нарушенной устойчивостью, выборочная санитарная рубка.

Исполнитель работ по проведению лесопатологического обследования:

ФИО Дубов В.А.

Подпись 

Дата составления документа 02.10.2017 г. Телефон 8(84230)2-22-57

ВЕДОМОСТЬ ПЕРЕЧЕТА ДЕРЕВЬЕСтаромайское участковое лесничество, СПК «им. Чапаева», Квартал 2 Выдел 10 пл. 2,8 га

Порода: Сосна

Ступени толщины, см.	Количество деревьев по категориям состояния, шт.															Всего деревьев по ступеням толщины			
	I	II	III	IV		V		VI			ветровал, бурелом			аварийные деревья			шт.	в т.ч. подлежат рубке, %	
				НЗ	З	НЗ	З	НЗ	З	О	НЗ	З	О	НЗ	З	О			
8																			
12																			
16	13	3	1															17	
20	82	7	1								37							127	2
24	74	3	3								26							106	2
28	107	2	1								31							141	3
32	102	7	3								15							127	2
36 и более	231	15	9								37							292	6
Итого, %	78	5	3								15							100	15

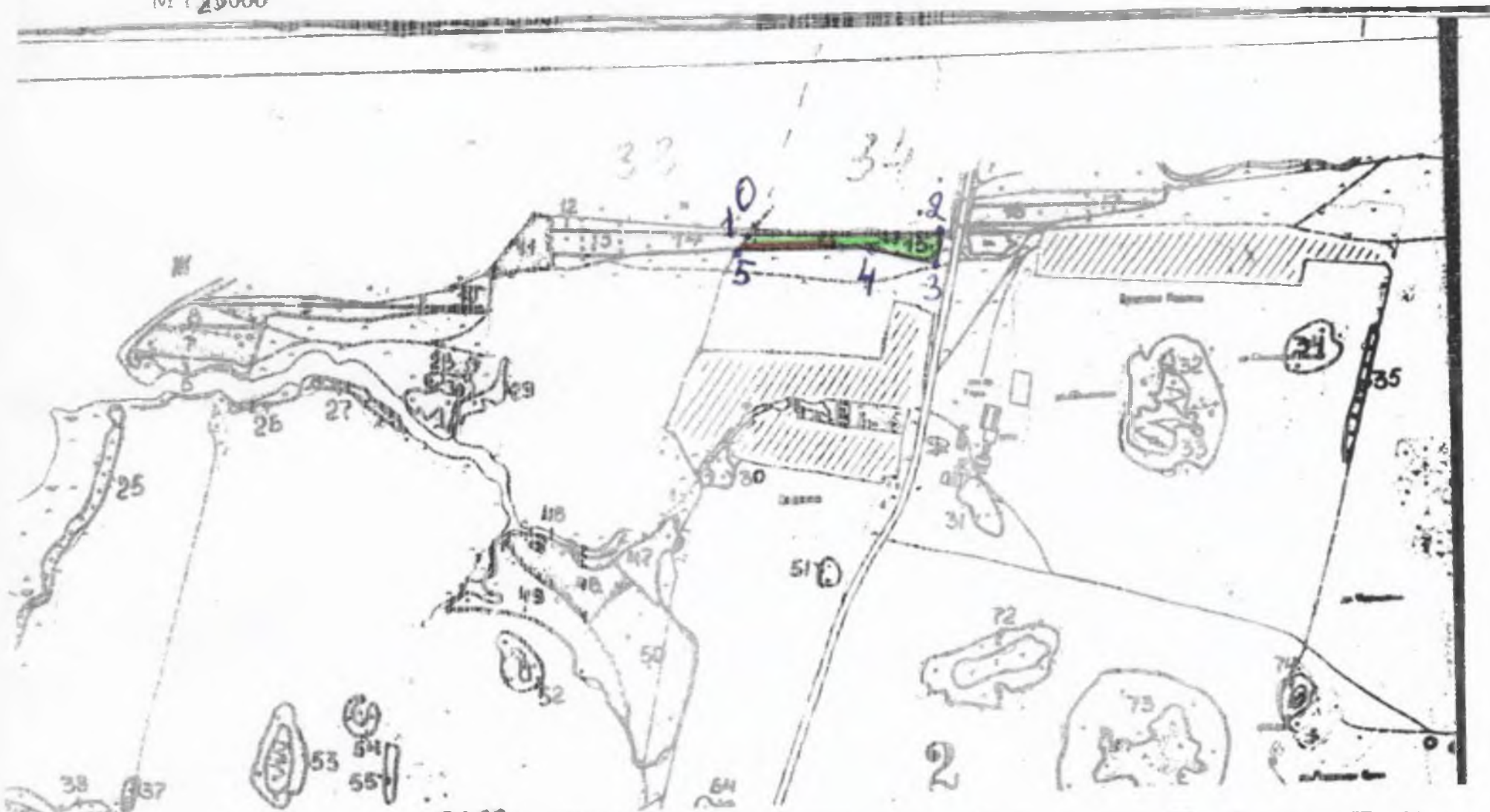
Порода: Береза

Ступени толщины, см.	Количество деревьев по категориям состояния, шт.															Всего деревьев по ступеням толщины			
	I	II	III	IV		V		VI			ветровал, бурелом			аварийные деревья			шт.	в т.ч. подлежат рубке, %	
				НЗ	З	НЗ	З	НЗ	З	О	НЗ	З	О	НЗ	З	О			
8																			
12																			
16	13	3									9							25	1
20	31	7									11							49	1
24	96	3									35							134	6
28	106	2									13							121	3
32	92	1									4							97	1
36 и более	31																	31	
Итого, %	86	2									12							100	12

Примечание: НЗ — незаселенное, З — заселенное, О — отработанное вредителями.

Абрис участка

М 1:25000



Номер выдела

Ленты (круговой площадки) перечёта

№ ленты (площадки)	длина, м	ширина, м	радиус, м	площадь, га
15	310	15		0,46

Номера точек	Координаты	Румбы линий	Длина, м
0-1		ЮЗ - 30°	25
1-2		ЮВ - 89°	775
2-3		ЮЗ - 12°	125
3-4		СЗ - 76°	225
4-5		З - 0°	450
5-1		СВ - 30°	50

Условные обозначения: границы выдела —, ленты перечёта —, площадь ВСП —

Исполнитель работ по проведению лесонтологического обследования:

ФИО Самсонов А.А. Подпись

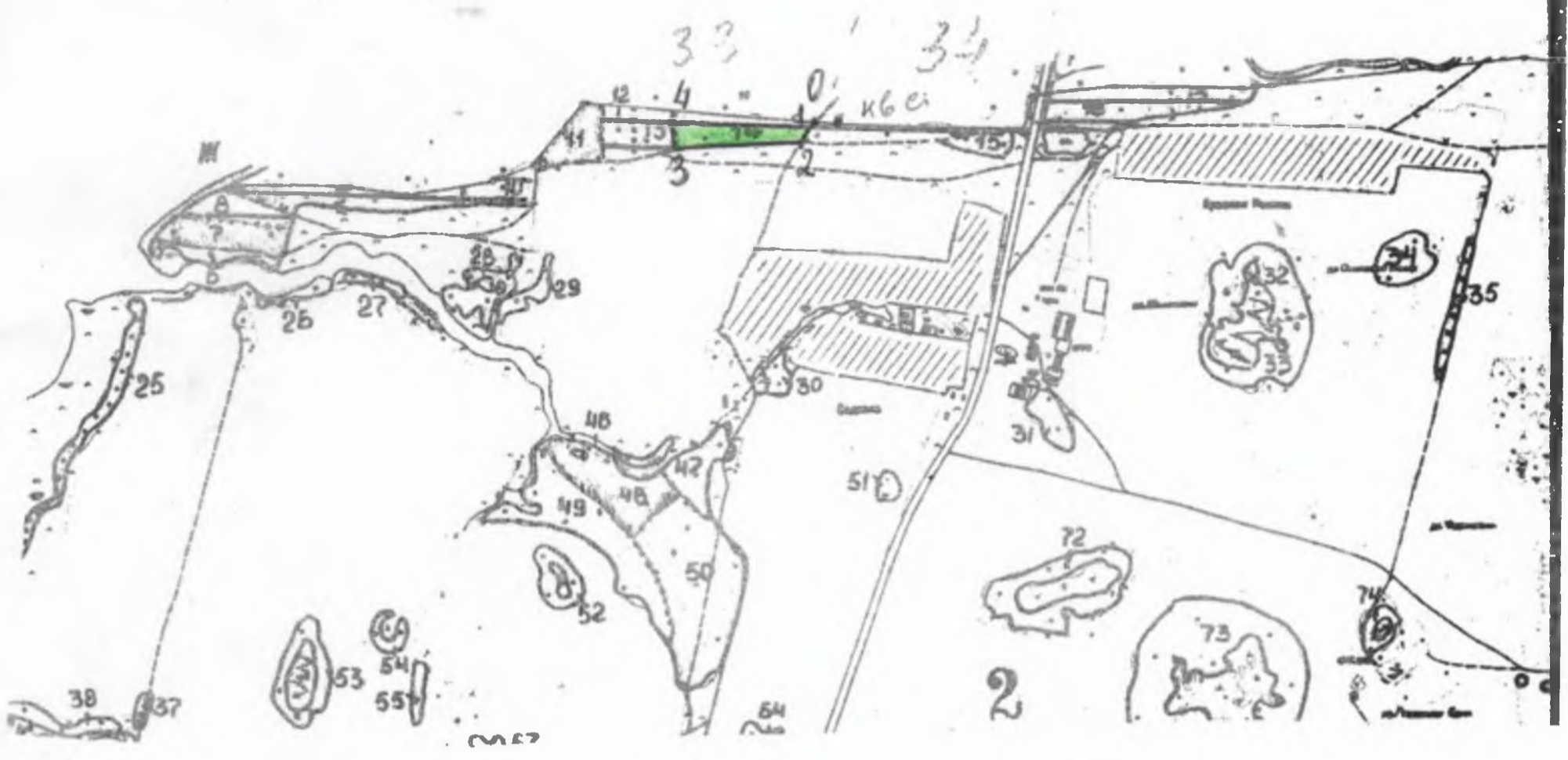
Дата составления документа 02.10.2017 Телефон 8-84-230 d-22-57

кв. 2. Выг 14. S - 3,0

к акту лесопатологического обследования

Абрис участка

Масштаб 1:000



Номер выдела	Ленты (круговой площадки) перечета				
	№ ленты (площадки)	Длина, м	Ширина, м	Радиус, м	Площадь, м
14.					3,0.

Номера точек	Координаты	Румбы(ы) линий	Длина линий, м
0-1		ЮЗ - 30°	25
1-2		ЮЗ - 30°	50
2-3		ЮЗ - 89°	400
3-4		СЗ - 4°	100
4-1		ЮВ - 88°	420

Условные обозначения: площадь ВСП границы выдела — , ленты перечета

Исполнитель работ по проведению лесопатологического обследования:

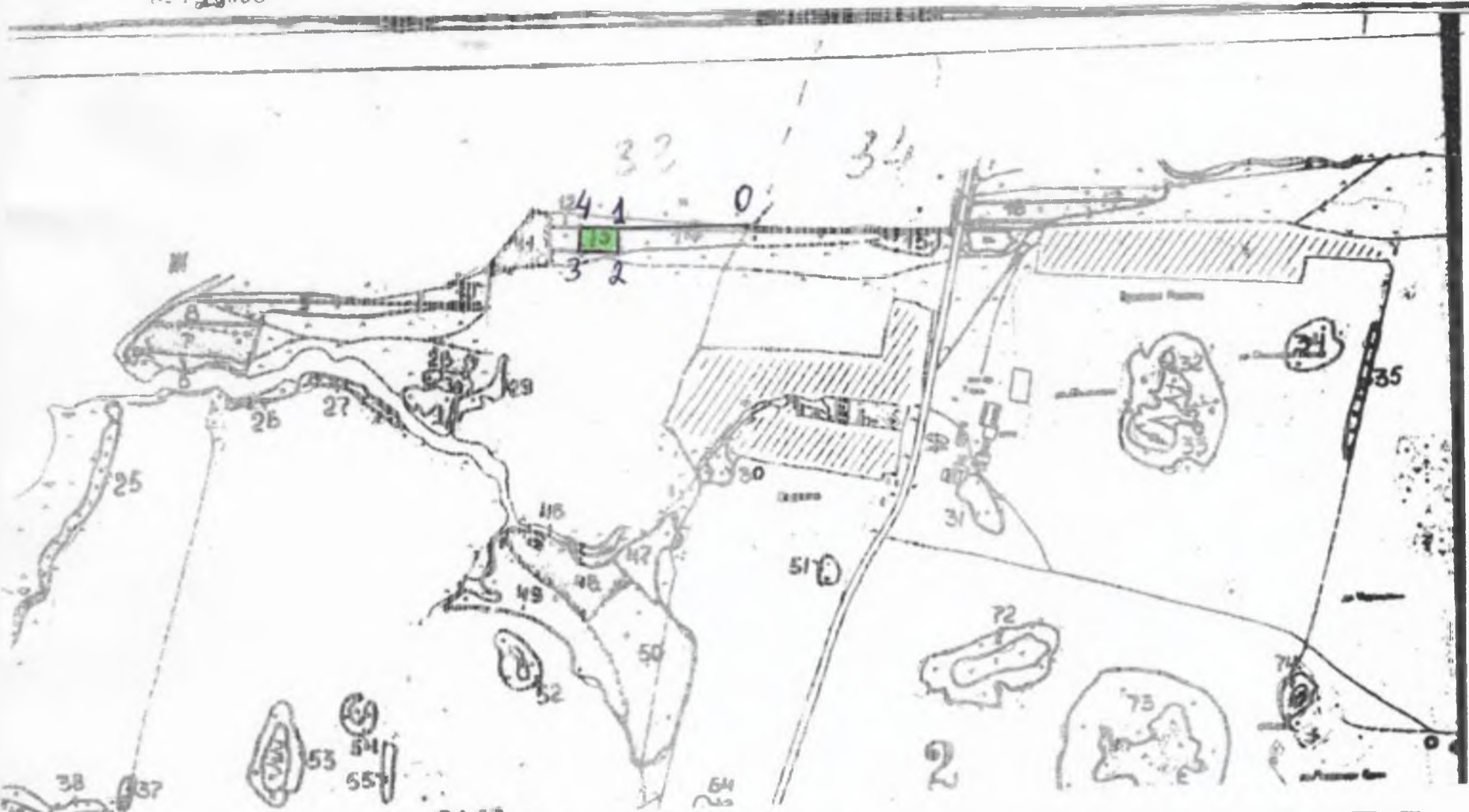
ф.и.о. Самсонов А.А.

Подпись *СА*

Дата составления документа 02.10.2017 телефон 884-2302-22-57

Абрис участка

M 1:25000



Номер выдела

13

Ленты (круговой площадки) перечёта

№ ленты (площадки)	длина, м	ширина, м	радиус, м	площадь, га
				1,8

Номера точек	Координаты	Румбы линий	Длина, м
0-1	-	НЗ - 88°	425
1-2	-	НВ - 4°	100
2-3	-	СЗ - 88°	125
3-4	-	СВ - 4°	100
4-1	-	СВ - 88°	125

Условные обозначения: границы выдела —, ленты перечёта , площадь ВСП

Исполнитель работ по проведению лесопатологического обследования:

Ф.И.О. Самсоков А.А. Подпись

Дата составления документа 02.10.2017 Телефон 8-84-2302-22-57

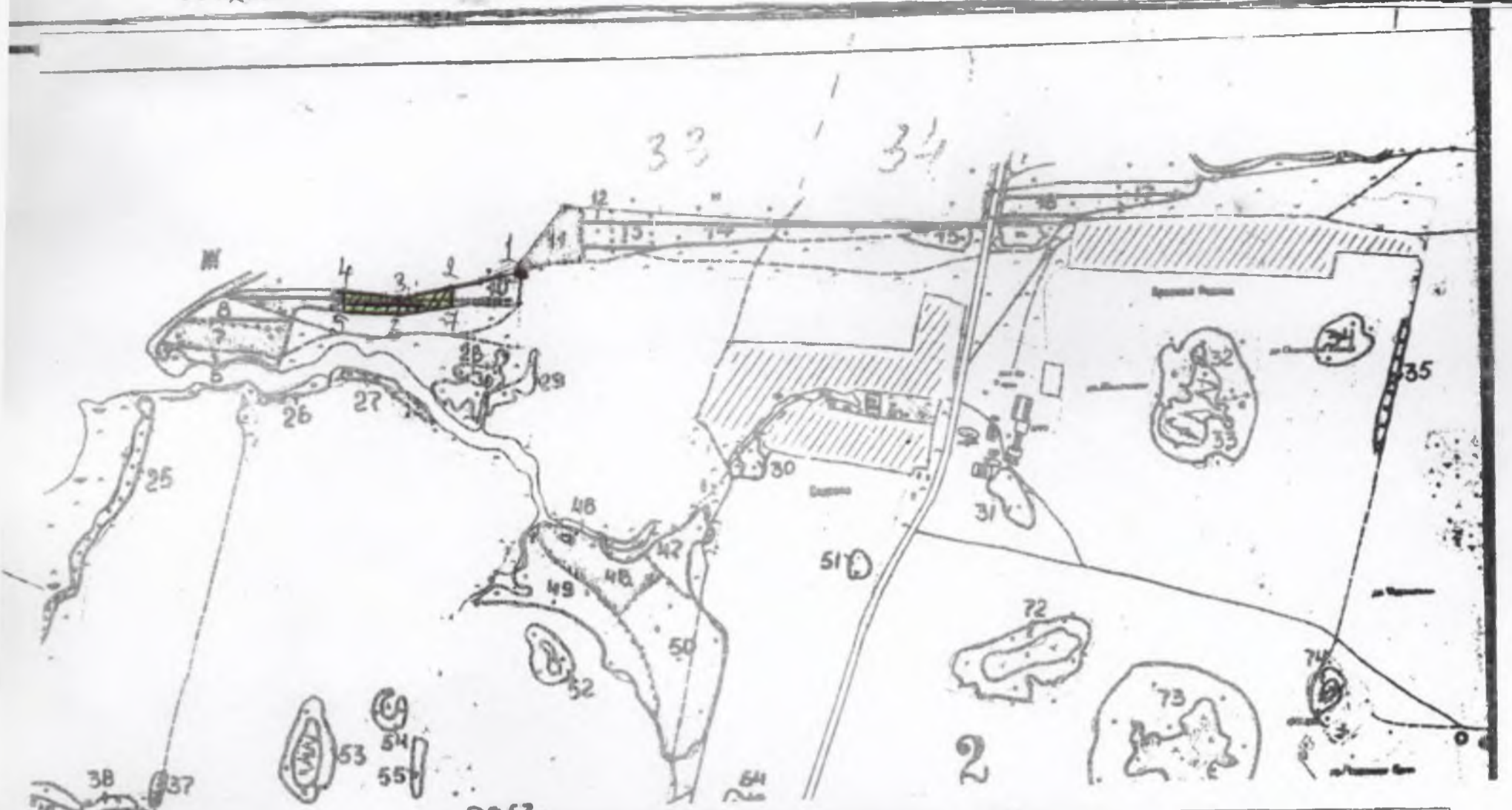
Спк Чапалва, кв 2, выг 9 S-3.7.

Приложение 3

к акту лесопатологического обследования

Абрис участка

M 1:25000



Номер выдела	Ленты (круговой площадки) перечёта				
	N ленты (площадки)	длина, м	ширина, м	радиус, м	площадь, га
9.	1	350	1.5	-	0.152

Номера точек	Координаты	Румбы линий	Длина, м
1-2	253 -	103 - 73	250
2-3	253 -	103 - 73	375
3-4	185 -	СЗ - 75	375
4-5	180 -	Ю - 0	50
5-6	92 -	ЮВ - 88	375
6-7	83 -	СВ - 83	375
7-2	0 -	С - 0	50

Условные обозначения: границы выдела —, ленты перечёта —, площадь ВСП .

Исполнитель работ по проведению лесопатологического обследования:

ФИО Самсонов А.А. Подпись

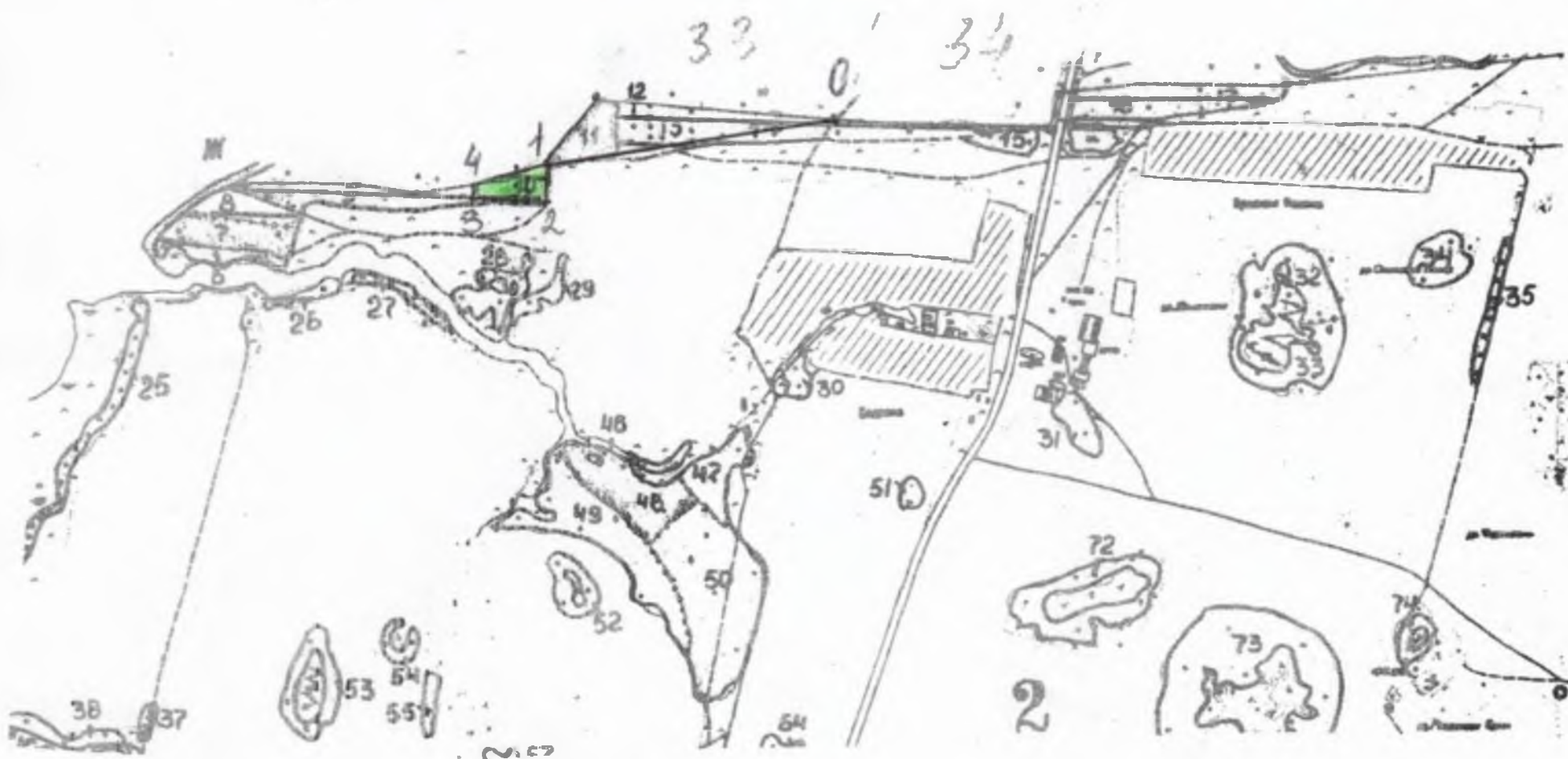
Дата составления документа 02.10.2017

Телефон 8-84-230 2-22-57

кв 2 бнг 10

Абрис участка

М 1:25000



Номер выдела	Ленты (круговой площадки) перечёта				
	№ ленты (площадки)	длина м	ширина м	радиус, м	площадь га
10	-	-	-	-	2,8

Номера точек	Координаты	Румбы линий	Длина, м
0-1	-	103 - 90°	875
1-2	-	103 - 3°	125
2-3	-	СЗ - 85°	225
3-4	-	СВ - 3°	50
4-1	-	СВ - 72°	250

Условные обозначения: границы выдела —, ленты перечёта , площадь ВСП

Исполнитель работ по проведению лесопатологического обследования:

ФИО Самсоков А.А. Подпись

Дата составления документа 02.10.2017

Телефон 8-84-2302-22-57

ЛИСТОК СИГНАЛИЗАЦИИ
о выявлении повреждений насаждений насекомыми, болезнями
и другими неблагоприятными факторами

1. Место выявления повреждений ГКУ Ульяновской области «Старомайнское лесничество» ,
Старомайнское участковое лесничество, СПК «им. Чапаева», квартал 2 выдела 9,10,13,14,15
(урочище, лесничество, лесопарк, квартал, выдел, координаты, другое)
2. Что обнаружено Ветровал июль 2017 года
(ветровал, бурелом, горельник, объедание, свежий сухостой, пожелтение хвои или листвы, наличие
большого количества личинок на деревьях)
3. Повреждена древесная порода сосна , береза.
4. Примерная площадь повреждения 15.9 га.
5. Сообщил (должность, Ф.И.О.) участковый лесничий ГКУ Ульяновской области
«Старомайнское лесничество» Князькин Валерий Аркадьевич.
6. Контактный телефон (адрес) 8-84-230-2-22-57

 Подпись ФИО Князькин В.А.

21.09.2017 год

АДМИНИСТРАЦИЯ МУНИЦИПАЛЬНОГО ОБРАЗОВАНИЯ
"СТАРОМАЙНСКИЙ РАЙОН" УЛЬЯНОВСКОЙ ОБЛАСТИ

ПО С Т А Н О В Л Е Н И Е

06.07.2017

№ 368

Экз. № _____

р.п. Старая Майна

О введении режима чрезвычайной
ситуации

В результате прохождения фронта неблагоприятных погодных условий в соответствии с постановлениями Правительства Российской Федерации от 30.12.2003 № 794 «О единой государственной системе предупреждения и ликвидации чрезвычайных ситуаций», от 21.05.2007 № 304 «О классификации чрезвычайных ситуаций природного и техногенного характера» и решением комиссии по предупреждению и ликвидации чрезвычайных ситуаций и обеспечению пожарной безопасности муниципального образования «Старомайнский район» от 06.07.2017 № 7 «О мерах по ликвидации последствий чрезвычайной ситуации, вызванной неблагоприятными погодными условиями» Администрация муниципального образования «Старомайнский район» постановляет:

1. Ввести режим чрезвычайной ситуации муниципального характера на территории муниципального образования «Старомайнский район» для органов управления и сил муниципального звена Ульяновской территориальной подсистемы РСЧС. Определить местный уровень реагирования.

2. Определить зону чрезвычайной ситуации в границах муниципального образования «Старомайнский район».

3. Установить срок действия чрезвычайной ситуации с 00.00 часов 06.07.2017 до особого распоряжения.

4. Назначить руководителем проведения аварийных работ на месте чрезвычайной ситуации Первого заместителя Главы Администрации муниципального образования «Старомайнский район» Павлова В.И.

5. Задачи должностным лицам определить:

5.1. Начальнику ОП МО МВД России «Чердаклинский» Сайгину П.И. обеспечить охрану общественного порядка и личного имущества граждан на месте чрезвычайной ситуации.

5.2. Главному врачу государственного учреждения здравоохранения «Старомайнская районная больница» Овчинникову С.А. организовать медицинское обследование и необходимое лечение пострадавших в чрезвычайной ситуации.

6. Управление ликвидацией последствий чрезвычайной ситуации осуществлять из места постоянного размещения оперативной группой в составе: Первого заместителя Главы Администрации муниципального образования «Старомайнский район» Павлова В.И., начальника Отдела жилищно-коммунального хозяйства, топливно-энергетических ресурсов Управления жилищно-коммунального хозяйства, топливно-энергетических ресурсов, строительства Администрации муниципального образования «Старомайнский район» Корнилова И.В., начальника Отдела по делам ГО, ЧС и взаимодействия с правоохранительными органами Администрации муниципального образования «Старомайнский район» Барыкова Д.А., начальника 34 пожарно-спасательной части ФПС ФГКУ «3 отряд ФПС по Ульяновской области» Рыжова А.А.

7. Контроль за исполнением настоящего постановления оставляю за собой.

Глава Администрации
муниципального образования
«Старомайнский район»

В.Г.Половинкин