


УТВЕРЖДАЮ

Начальник отдела ОЗЛ ФГЛН ФГПН  
Министерства лесного хозяйства  
Удмуртской Республики

 В.Г. Митров  
« 1 » декабря 2017 г.

**Акт**  
**лесопатологического обследования № 924**  
**лесных насаждений Дебесского лесничества**

Удмуртской Республики

Способ лесопатологического обследования: 1. Визуальный



2. Инструментальный



**Место проведения**

Участковое лесничество	Урочище (дача)	Квартал (кварталы)	Выдел (выделы)	Площадь, га
Без деления	-	263	12	3,4

Лесопатологическое обследование проведено на общей площади 0,2 га.

## 2. Инструментальное обследование лесного участка (аренда ИП Дьяконов В.В.)

2.1. Фактическая таксационная характеристика лесного насаждения соответствует (не соответствует) (нужное подчеркнуть) таксационному описанию. Причины несоответствия: \_\_\_\_\_.

Ведомость лесных участков с выявленными несоответствиями таксационным описаниям приведена в приложении 1 к Акту.

2.2. Состояние насаждений: **с нарушенной устойчивостью**  
**с утраченной устойчивостью**

причины повреждения: заселение короедом-типографом, черным большим еловым (пихтовым) усачом.

В том числе:

Заселено стволовыми вредителями

Вид вредителя	Порода	Встречаемость (% заселённых деревьев)	Степень заселения лесного насаждения (слабая, средняя, сильная)
Короед-типограф	Ель	52	сильная
Усач черный большой еловый	Ель	47	сильная
Усач черный большой пихтовый	Пихта	11	слабая

Отработано стволовыми вредителями

Вид вредителя	Порода	Встречаемость (% отработанных деревьев)
Усач черный большой еловый	Ель	19

Повреждено огнём

Вид пожара	Порода	Состояние корневых лап		Состояние корневой шейки		Подсушивание луба	
		процент повреждённых огнём корней	процент деревьев в с данным повреждением	ожог корневой шейки по окружности (1/4; 2/4; 3/4; более 3/4)	процент деревьев в с данным повреждением	по окружности (1/4; 2/4; 3/4; более 3/4)	процент деревьев с данным повреждением

Поражено болезнями

Вид болезни	Порода	Встречаемость (% поражённых деревьев)	Степень поражения лесного насаждения (слабая, средняя, сильная)

2.3. Выборке подлежит 59% деревьев,  
 в том числе:  
 ослабленных %  
 сильно ослабленных %  
 усыхающих 5 % п. 31 приказа МПР РФ № 470 от 12.09.2016 г.  
 свежего сухостоя 39 %, в том числе: свежего ветровала %  
 свежего бурелома \_\_\_\_ %  
 старого сухостоя 16% в том числе: старого бурелома \_\_\_\_ %  
 старого ветровала %  
 аварийных \_\_\_\_ %

2.4. Полнота лесного насаждения после уборки деревьев, подлежащих рубке, составит 0,2  
 Критическая полнота для данной категории лесных насаждений составляет не лимитируется

### ЗАКЛЮЧЕНИЕ

С целью предотвращения негативных процессов или снижения ущерба от их воздействия назначено: санитарная рубка выборочная.

Участковое лесничество	Урочище (дача)	Квар-тал	Вы-дел	Площадь, выдела, га	Вид мероприя-тия	Площадь, мероприя-тия, га	По-рода	Запас на выдел, кбм	Крайние сроки проведения
Без деления	-	263	12	3,4	СРВ	0,2	Е	30	1 квартал 2018
							П	1	
								31	

Ведомость перечета деревьев назначенных в рубку и абрис лесного участка прилагаются (приложение 2 и 3 к Акту)

Меры по обеспечению возобновления -----

Мероприятия, необходимые для предупреждения повреждения или поражения смежных насаждений: своевременное проведение санитарно – оздоровительных мероприятий в соответствии с требованиями действующих НПА.

Сведения для расчета степени повреждения:

год образования старого сухостоя 2014-2015 гг.

основная причина повреждения древесины короед-типограф

Дата проведения обследований 29.08.2017 г.

Исполнители работ по проведению лесопатологического обследования:

Руководитель ГКУУР «Дебесское лесничество Поздеев В.В. \_\_\_\_\_

Инженер ОЗЛ ГКУУР «Дебесское лесничество» Первушина Е.С. \_\_\_\_\_

Мастер леса ГКУУР «Дебесское лесничество» Тронин А.В. \_\_\_\_\_

Зам. Руководителя ИП Дьяконов В.В. Дьяконов Н.В. \_\_\_\_\_

Результаты проведения лесопато-логического обследования лесных насаждений за август 2017 г.

Субъект Российской Федерации  
Участковое лесничество

Удмуртская Республика  
без деления

Лесничество (лесопарк)  
Урочище (лесная дача)

Дебесское  
нет

1	2	3	4	5	6	7	8	Таксационная характеристика лесного насаждения										Распределение деревьев по категориям состояния, % от запаса										Признаки повреждения деревьев	Доля поврежденных деревьев, %	Причина ослабления, повреждения	Подожгит рубке, %	Рекомендуемые мероприятия			
								состав	попада	возраст	средняя высота, м	средний диаметр, см	тип леса	полнота	бонитет	запас, куб. м/га	Число деревьев на пробе, шт	без признаков ослабления	ослабленные	сильно ослабленные	усыхающие	свежий сухой	старый сухой	свежий ветровал	старый ветровал	свежий бурелом	старый бурелом					вид	площадь, га		
263	12	3,4						Е	80	24	26	13	0,5	1	16	17	18	19	20	21	22	23	24	25	26	27	27	30	31	32	33				
				осу. участки леса вокруг населенных пунктов, садовых товариществ		0,2		П	80	23	24	ЕКС			260	59	30%	0%	0%	5%	47%	19%	0%	0%		612,614	70%	70%	срв	0,2					
							7Е2П1Б	С							0	11	89%	0%	0%	11%	0%	0%	0%	0%	612	11%	11%								
								Б	80	24	24				9	100%	0%	0%	0%	0%	0%	0%	0%	0%		#ДЕЛ/01	0%	0%							
								Ос							0												#ДЕЛ/01	0%	0%						
								Лп							0												#ДЕЛ/01	0%	0%						
															ИТОГО	79	41%	0%	0%	5%	39%	16%	0%	0%	0%			59%	59%						

Примечание - Показатели, не соответствующие таксационному описанию отмечаются «\*»

Исполнители работ по проведению лесопатологических обследований:  
Руководитель ГКУ УР "Дебесское лесничество" Поздеев В.В.  
Инженер ОЗЛ ГКУ УР "Дебесское лесничество" Первушина Е.С.  
Мастер леса ГКУ УР "Дебесское лесничество" Тронин А.В.  
Зам. руководителя ИП Дьяконов В.В. Дьяконов Н.В.

Дата составления документа

12.09.2017

Телефон

8-34151-4-12-40

**Ведомость перечета деревьев назначенных в рубку**

ВРЕМЕННАЯ ПРОБНАЯ ПЛОЩАДЬ № 1

Субъект Российской Федерации Удмуртская Республика  
Лесничество (лесопарк) Дебесское  
Участковое лесничество без деления  
Урочище (лесная дача) нет  
Квартал 263 . Выдел 12 . Площадь 3,4  
Номер очага вредных организмов \_\_\_\_\_  
Размер пробной площади 0,2 га.  
Таксационная характеристика:  
тип леса ЕКС ; состав 7Е2П1Б ; возраст 80  
бонитет 1 ; полнота 0,5 ;  
запас на га 260 ; возобновление - .

Время и причина ослабления лесного насаждения :

Заселение короедом-типографом, черным большим еловым (пихтовым) усачом.

Тип очага вредных организмов: эпизодический, хронический (подчеркнуть).

Фаза развития очага вредных организмов: начальная, нарастания численности, собственно вспышка, кризис (подчеркнуть).


Состояние лесного насаждения, намечаемые мероприятия:

3,32 - сильно ослабленное , требуется проведение выборочной санитарной рубки.

Исполнители работ по проведению лесопатологических обследований:

Руководитель ГКУУР "Дебесское лесничество" Поздеев В.В.  
Инженер ОЗЛ ГКУУР "Дебесское лесничество" Первушина Е.С.  
Мастер леса ГКУУР "Дебесское лесничество" Тронин А.В.  
Зам. руководителя ИП Дьяконов В.В. Дьяконов Н.В.  
Дата составления документа

12.09.2017

  
\_\_\_\_\_  
\_\_\_\_\_  
\_\_\_\_\_  
телефон

8-34151-4-12-40

ВЕДОМОСТЬ ПЕРЕЧЕТА ДЕРЕВЬЕВ

Порода: Ель

Ступени толщины, см	Количество деревьев по категориям состояния, шт.														Всего деревьев по ступеням толщины			
	I		II		III		IV		V		VI		ветровал, бурелом		аварийные деревья		шт.	в Т.ч. подлежат рубке, %
	НЗ	3	НЗ	3	НЗ	3	НЗ	3	НЗ	3	НЗ	3	НЗ	3	НЗ	3		
1	2	3	4	5	6	7	8	9	10	11	12	13	14	15	16	17	18	19
8																	0	#ДЕЛ/0!
12	5																5	0
16	9									1							10	10
20	8									3							11	27
24	5						2										7	29
28	3						1			2							6	50
32	2						1			5							8	75
36							1			1							2	100
40							1										1	100
44					1		5										6	100
48	1						2										3	67
52																	0	#ДЕЛ/0!
56																	0	#ДЕЛ/0!
60																	0	#ДЕЛ/0!
64																	0	#ДЕЛ/0!
68																	0	#ДЕЛ/0!
72																	0	#ДЕЛ/0!
Итого, кол. дер.	33	0	0	0	1	0	13	0	0	12	0	0	0	0	0	0	59	44
Итого, %	56	0	0	0	2	0	22	0	0	20	0	0	0	0	0	0		

Примечание: НЗ - незаселенное, З - заселенное, 3 - заселенное, О - отработанное вредителями.

ВЕДОМОСТЬ ПЕРЕЧЕТА ДЕРЕВЬЕВ

Порода: Пихта

Ступени толщины, см	Количество деревьев по категориям состояния, шт.																		Всего деревьев по ступеням толщины	
	I		II		III		IV		V		VI		ветровал, бурелом		аварийные деревья		шт.	в т.ч. подлежат рубке, %		
	НЗ	З	НЗ	З	НЗ	З	НЗ	З	НЗ	З	НЗ	З	НЗ	З	НЗ	З				
1		2	3	4	5	6	3	7	8	9	10	11	12	13	14	15	16	17	18	19
8																			0	#ДЕЛ/0!
12																			0	#ДЕЛ/0!
16		5																	5	0
20		2																	2	0
24						1													1	100
28		1																	1	0
32		2																	2	0
36																			2	0
40																			0	#ДЕЛ/0!
44																			0	#ДЕЛ/0!
48																			0	#ДЕЛ/0!
52																			0	#ДЕЛ/0!
56																			0	#ДЕЛ/0!
60																			0	#ДЕЛ/0!
64																			0	#ДЕЛ/0!
68																			0	#ДЕЛ/0!
72																			0	#ДЕЛ/0!
Итого, кол. дер.		10	0	0	0	1		0	0	0	0	0	0	0	0	0	0	0	11	9
Итого, %		91	0	0	0	9		0	0	0	0	0	0	0	0	0	0	0		

Примечание: НЗ - незаселенное, З - заселенное, 3 - отработанное вредителями.

ВЕДОМОСТЬ ПЕРЕЧЕТА ДЕРЕВЬЕВ

Порода: Береза

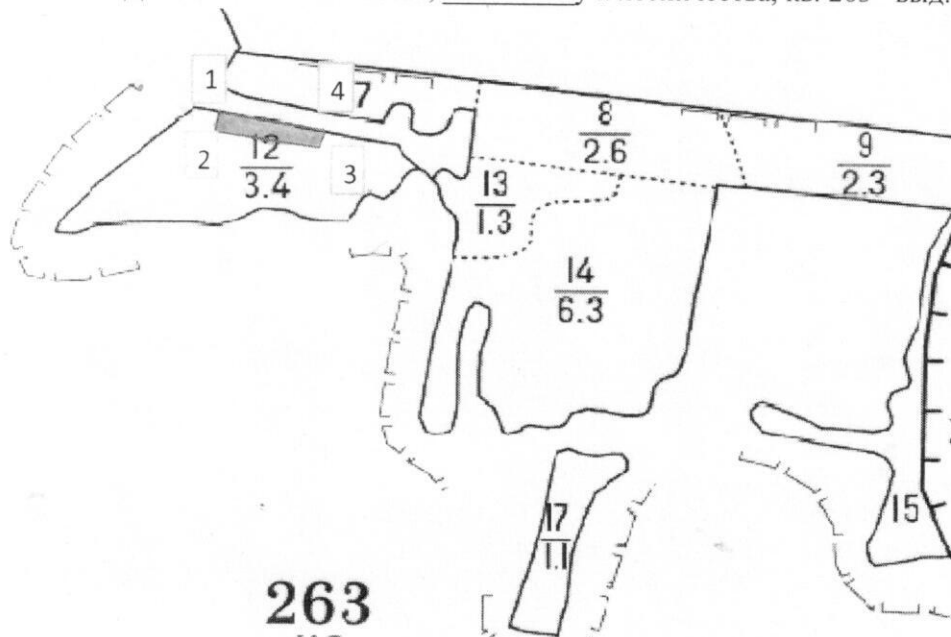
Ступени толщины, см	Количество деревьев по категориям состояния. шт.																	Всего деревьев по ступеням толщины	
	I	II	III	IV		V		VI		ветровал, бурелом			аварийные деревья			шт.	в т.ч. подлежат рубке, %		
				НЗ	З	НЗ	З	НЗ	З	НЗ	З	О	НЗ	З	О				
1	2	3	4	5	6	7	8	9	10	11	12	13	14	15	16	17	18	19	
8																	0	#ДЕЛ/0!	
12																	0	#ДЕЛ/0!	
16																	0	#ДЕЛ/0!	
20	2																2	0	
24	2																2	0	
28	3																3	0	
32	1																1	0	
36																	0	#ДЕЛ/0!	
40	1																1	0	
44																	0	#ДЕЛ/0!	
48																	0	#ДЕЛ/0!	
52																	0	#ДЕЛ/0!	
56																	0	#ДЕЛ/0!	
60																	0	#ДЕЛ/0!	
64																	0	#ДЕЛ/0!	
68																	0	#ДЕЛ/0!	
72																	0	#ДЕЛ/0!	
Итого, кол. дер.	9	0	0	0	0	0	0	0	0	0	0	0	0	0	0	0	9	0	
Итого, %	100	0	0	0	0	0	0	0	0	0	0	0	0	0	0	0			

Примечание: НЗ - незаселенное, З - заселенное, О - отработанное вредителями.



Абрис участка

Дебесского лесничества, \_\_\_\_\_ уч. лесничества, кв. 263 выд. 12 пл. 0,2 га



263

№ выдела	Ленты (круговые площадки) пересчета				
	№ ленты (площадки)	длина, м	ширина, м	радиус, м	площадь, га

Номера точек	Координаты	Румбы линий	Длина, м
1 - 2	57°29'83" 53°38'52"	ЮЗ 5°	18
2 - 3	57°29'84" 53°38'42"	СВ 88°	104
3 - 4	57°29'82" 53°38'51"	СВ 5°	18
4 - 1	57°29'85" 53°38'42"	ЮЗ 88°	104

Исполнитель работ по проведению лесопатологических обследований:

Руководитель ГКУУР "Дебесское лесничество" Поздеев В.В.  
Инженер ОЗЛ ГКУУР "Дебесское лесничество" Первушина Е.С.  
Мастер леса ГКУУР "Дебесское лесничество" Тронин А.В.  
Зам. руководителя ИП Дьяконов В.В. Дьяконов Н.В.

Дата составления документа

12.09.2017

Телефон

8-34151-4-12-40

*(Handwritten signatures and stamps)*