


УТВЕРЖДАЮ

Начальник отдела ОЗВЛ
Министерства природных ресурсов и
охраны окружающей среды
Удмуртской Республики

 В.Г. Митров
« 21 » февраля 2018 г.

**Акт
лесопатологического обследования № 9**

лесных насаждений Воткинского лесничества

Удмуртской Республики

Способ лесопатологического обследования: 1. Визуальный

2. Инструментальный

Место проведения

Участковое лесничество	Урочище (дача)	Квартал (кварталы)	Выдел (выделы)	Площадь, га
Июльское		23	31	18,0

Лесопатологическое обследование проведено на общей площади 0,52 га.

« 21 » февраля 2018 г.
В.Г. Митров
Министерства природных ресурсов и
охраны окружающей среды
Удмуртской Республики

2. Инструментальное обследование лесного участка.

2.1. Фактическая таксационная характеристика лесного насаждения соответствует (не соответствует) (нужное подчеркнуть) таксационному описанию. Причины несоответствия: давность лесоустройства

Ведомость лесных участков с выявленными несоответствиями таксационным описаниям приведена в приложении 1 к Акту.

2.2. Состояние насаждений: с нарушенной устойчивостью с утраченной устойчивостью

причины повреждения: короед типограф

В том числе:

Заселено стволовыми вредителями

Вид вредителя	Порода	Встречаемость (% заселённых деревьев)	Степень заселения лесного насаждения (слабая, средняя, сильная)
короед типограф	Е	31	сильная
короед типограф	П	22	средняя

Отработано стволовыми вредителями

Вид вредителя	Порода	Встречаемость (% отработанных деревьев)
короед типограф	Е	15

Повреждено огнём

Вид пожара	Порода	Состояние корневых лап		Состояние корневой шейки		Подсушивание луба	
		процент повреждённых огнём корней	процент деревьев в с данным повреждением	ожог корневой шейки по окружности (1/4; 2/4; 3/4; более 3/4)	процент деревьев в с данным повреждением	по окружности (1/4; 2/4; 3/4; более 3/4)	процент деревьев с данным повреждением

Поражено болезнями

Вид болезни	Порода	Встречаемость (% поражённых деревьев)	Степень поражения лесного насаждения (слабая, средняя, сильная)

2.3. Выборке подлежит 100% деревьев,

в том числе:

ослабленных 21 % (причины назначения) *Приказ МПР России от 12.09.2016г. №470, п.40 (39)*

сильно ослабленных 10% (причины назначения) *Приказ МПР России от 12.09.2016г. №470, п.40 (39).*

усыхающих 13% (причины назначения) Приказ МПР РФ от 12.09.2016 № 470, п.31
 свежего сухостоя 17%,
 в том числе: свежего ветровала _____ %
 свежего бурелома _____ %
 старого сухостоя 14%
 в том числе: старого бурелома _____ %
 старого ветровала _____ %
 аварийных _____ %

2.4. Полнота лесного насаждения после уборки деревьев, подлежащих рубке, составит 0.

Критическая полнота для данной категории лесных насаждений составляет: 0,3

ЗАКЛЮЧЕНИЕ

С целью предотвращения негативных процессов или снижения ущерба от их воздействия назначено:

Участковое лесничество	Урочище (дача)	Квартал	Выдел	Площадь, выдела, га	Вид мероприятия	Площадь, мероприятия, га	Порода	Запас на выдел, кбм	Крайние сроки проведения
Июльское		23	31	18,0	СРС	0,52	Е	81	2017
							П	4	
							Ос	1	
Итого:								86	

Ведомость перечета деревьев назначенных в рубку и абрис лесного участка прилагаются (приложение 2 и 3 к Акту)

Меры по обеспечению возобновления: естественное заращивание.

Мероприятия, необходимые для предупреждения повреждения или поражения смежных насаждений: своевременное проведение санитарно – оздоровительных мероприятий в соответствии с требованиями действующих НПА.

Сведения для расчета степени повреждения:

год образования старого сухостоя 2016 и ранее;

основная причина повреждения древесины: короед типограф.

Дата проведения обследований 18.08.2017 г.

Исполнители работ по проведению лесопатологического обследования:

Руководитель

ГКУ УР «Воткинское лесничество» Трушков Н.В.

Подпись _____

Заместитель руководителя

ГКУ УР «Воткинское лесничество» Галичанин Н.В.

Подпись _____

Инженер ОЗЛ

ГКУ УР «Воткинское лесничество» Шалагинов В.С.

Подпись _____

Лесничий Июльского участкового лесничества

ГКУ УР «Воткинское лесничество» Шаймарданов М.Н.

Подпись _____

Ведомость лесных участков с выявленными несоответствиями таксационным описаниям

Источник данных	Год проведения лесосурьейства	Номер квартала	Номер выдела	Площадь выдела, га	Целевое назначение лесов	Категория защитных лесов	Номер лесопатологического выдела	Площадь лесопатологического выдела, га	Таксационная характеристика											Заложено пробных площадей			
									состав	попада	возраст, лет	средняя высота, м	средний диаметр, см	тип леса	ТУМ	плотота	бонитет	запас, км/га	количество, шт.	общая площадь, га			
ТО	1995	23	31	18	защитные	противопожарные	18	0,52	9Е	Е	65	20	22	кС	С ₃	0,5	2	160					
									10с +Б +П	Ос Б П	60	21	24										
Ф	2017	23	31	18	защитные	противопожарные	18	0,52	9Е	Е	87	25	28	кС	С ₃	0,4	2	143					
									11П +Б +Ос	П Б Ос	87	23	28										

Примечание:

ТО – таксационные описания

Ф - фактическая характеристика лесного насаждения

Руководитель ГКУ УР "Воткинское лесничество" Трушков Н.В.

Зам.руководителя ГКУ УР "Воткинское лесничество" Галичанин Н.В.

Инженер ОЗЛ ГКУ УР "Воткинское лесничество" Шалагинов В.С.

Лесничий Июльского участка лесничества

ГКУ УР "Воткинское лесничество" Шаймарданов М.Н.

Ведомость перечета деревьев назначенных в рубку

ВРЕМЕННАЯ ПРОБНАЯ ПЛОЩАДЬ № _____

Субъект Российской Федерации Удмуртская Республика
Лесничество (лесопарк) Воткинское
Участковое лесничество Июльское
Урочище (лесная дача) _____
Квартал 23 . Выдел 31 . Площадь 18
Номер очага вредных организмов _____
Размер пробной площади 0,52 га.

Таксационная характеристика:

тип леса кс С₃ ; состав 9Е1П+Б+Ос ; возраст 87
бонитет 2 ; полнота 0,4 ;
запас на га 143 ; возобновление 9Е1П 25 лет Н=3,0м 3,0 т.шт./га

Время и причина ослабления лесного насаждения :

2016 год и ранее - короед типограф

Тип очага вредных организмов: эпизодический, хронический (подчеркнуть).


Фаза развития очага вредных организмов: начальная, нарастания численности, собственно вспышка, кризис (подчеркнуть).

Состояние лесного насаждения, намечаемые мероприятия:

насаждение сильно ослаблено - усыхание ели, пихты, кора и хвоя отпали, старый сухостой;
требуется проведение санитарно оздоровительных мероприятий

Исполнители работ по проведению лесопатологических обследований:

Руководитель ГКУ УР "Воткинское лесничество" Трушков Н.В.
Зам.руководителя ГКУ УР "Воткинское лесничество" Галичанин Н.В.
Инженер ОЗЛ ГКУ УР "Воткинское лесничество" Шалагинов В.С.
Лесничий Июльского участкового лесничества
ГКУ УР "Воткинское лесничество" Шаймарданов М.Н.



Дата составления документа 18.08.2017 Телефон 8(34145)5-95-78

ВЕДОМОСТЬ ПЕРЕЧЕТА ДЕРЕВЬЕВ

Порода: Ель

Ступени толщины, см	Количество деревьев по категориям состояния, шт.																Всего деревьев по ступеням толщины	
	I	II	III	IV		V		VI			ветровал, бурелом			аварийные деревья			шт.	в т.ч. подлежат рубке, %
				НЗ	З	НЗ	З	НЗ	З	О	НЗ	З	О	НЗ	З	О		
1	2	3	4	5	6	7	8	9	10	11	12	13	14	15	16	17	18	19
8																	0	#ДЕЛ/0!
12		1					1										2	50
16	7	5					1										13	8
20	6	4	2		5		4			1							22	45
24	3	3	1		1		3										11	36
28	6	5	2		1		5			4							23	43
32	3	2			2		7			1							15	67
36	2	1	1		1					1							6	33
40	1	1	1		1					1							5	40
44		1								1							2	50
48										1							1	100
52			1		1												2	50
56		1															1	0
60																	0	#ДЕЛ/0!
64																	0	#ДЕЛ/0!
68*																	0	#ДЕЛ/0!
72																	0	#ДЕЛ/0!
Итого, кол. дер.	28	24	8	0	12	0	21	0	0	10	0	0	0	0	0	0	103	42
Итого, %	27	23	8	0	12	0	20	0	0	10	0	0	0	0	0	0		

Примечание: НЗ - незаселенное, З - заселенное, О - отработанное вредителями.

ВЕДОМОСТЬ ПЕРЕЧЕТА ДЕРЕВЬЕВ

Порода: Пихта

Ступени толщины, см	Количество деревьев по категориям состояния, шт.																Всего деревьев по ступеням толщины	
	I	II	III	IV		V		VI			ветровал, бурелом			аварийные деревья			шт.	в т.ч. подлежат рубке, %
				НЗ	З	НЗ	З	НЗ	З	О	НЗ	З	О	НЗ	З	О		
1	2	3	4	5	6	7	8	9	10	11	12	13	14	15	16	17	18	19
8																	0	#ДЕЛ/0!
12																	0	#ДЕЛ/0!
16	1																1	0
20	1																1	0
24																	0	#ДЕЛ/0!
28	1																1	0
32	1						1										2	50
36	1																1	0
40																	0	#ДЕЛ/0!
44																	0	#ДЕЛ/0!
48																	0	#ДЕЛ/0!
52																	0	#ДЕЛ/0!
56																	0	#ДЕЛ/0!
60																	0	#ДЕЛ/0!
64																	0	#ДЕЛ/0!
68																	0	#ДЕЛ/0!
72																	0	#ДЕЛ/0!
Итого, кол. дер.	5	0	0	0	0	0	1	0	0	0	0	0	0	0	0	0	6	17
Итого, %	83	0	0	0	0	0	17	0	0	0	0	0	0	0	0	0		

Примечание: НЗ - незаселенное, З - заселенное, О - отработанное вредителями.

ВЕДОМОСТЬ ПЕРЕЧЕТА ДЕРЕВЬЕВ

Порода: Сосна		Количество деревьев по категориям состояния, шт.															Всего деревьев по ступеням толщины			
Ступени толщины, см	I	II	III	IV		V		VI			ветровал, бурелом			аварийные деревья			шт.	в т.ч. подлежат рубке, %		
				НЗ	З	НЗ	З	НЗ	З	О	НЗ	З	О	НЗ	З	О				
				5	6	7	8	9	10	11	12	13	14	15	16	17				
1																		0	#ДЕЛ/0!	
8																		0	#ДЕЛ/0!	
12																		0	#ДЕЛ/0!	
16																		0	#ДЕЛ/0!	
20																		0	#ДЕЛ/0!	
24																		0	#ДЕЛ/0!	
28																		0	#ДЕЛ/0!	
32																		0	#ДЕЛ/0!	
36																		0	#ДЕЛ/0!	
40																		0	#ДЕЛ/0!	
44																		0	#ДЕЛ/0!	
48																		0	#ДЕЛ/0!	
52																		0	#ДЕЛ/0!	
56																		0	#ДЕЛ/0!	
60																		0	#ДЕЛ/0!	
64																		0	#ДЕЛ/0!	
68																		0	#ДЕЛ/0!	
72																		0	#ДЕЛ/0!	
Итого, кол. дер.	0	0	0	0	0	0	0	0	0	0	0	0	0	0	0	0	0	0	0	#ДЕЛ/0!
Итого, %	#####	#####	#####	#####	#####	#####	#####	#####	#####	#####	#####	#####	#####	#####	#####	#####	#####	#####	#####	#ДЕЛ/0!

Примечание: НЗ - незаселенное, З - заселенное, О - отработанное вредителями.

ВЕДОМОСТЬ ПЕРЕЧЕТА ДЕРЕВЬЕВ

Порода: Береза		Количество деревьев по категориям состояния, шт.															Всего деревьев по ступеням толщины		
Ступени толщины, см	I	II	III	IV		V		VI			ветровал, бурелом			аварийные деревья			шт.	в т.ч. подлежат рубке, %	
				НЗ	З	НЗ	З	НЗ	З	О	НЗ	З	О	НЗ	З	О			
				5	6	7	8	9	10	11	12	13	14	15	16	17			
1																		0	#ДЕЛ/0!
8																		0	#ДЕЛ/0!
12																		1	0
16	1																	1	0
20	1																	0	#ДЕЛ/0!
24																		0	#ДЕЛ/0!
28																		0	#ДЕЛ/0!
32																		0	#ДЕЛ/0!
36																		0	#ДЕЛ/0!
40																		0	#ДЕЛ/0!
44																		0	#ДЕЛ/0!
48																		0	#ДЕЛ/0!
52																		0	#ДЕЛ/0!
56																		0	#ДЕЛ/0!
60																		0	#ДЕЛ/0!
64																		0	#ДЕЛ/0!
68																		0	#ДЕЛ/0!
72																		2	0
Итого, кол. дер.	2	0	0	0	0	0	0	0	0	0	0	0	0	0	0	0	0	2	0
Итого, %	100	0	0	0	0	0	0	0	0	0	0	0	0	0	0	0	0	100	0

Примечание: НЗ - незаселенное, З - заселенное, О - отработанное вредителями.

ВЕДОМОСТЬ ПЕРЕЧЕТА ДЕРЕВЬЕВ

Порода: Осина

Ступени толщины, см	Количество деревьев по категориям состояния, шт.																Всего деревьев по ступеням толщины	
	I	II	III	IV		V		VI			ветровал, бурелом			аварийные деревья			шт.	в т.ч. подлежат рубке, %
				НЗ	З	НЗ	З	НЗ	З	О	НЗ	З	О	НЗ	З	О		
1	2	3	4	5	6	7	8	9	10	11	12	13	14	15	16	17	18	19
8																	0	#ДЕЛ/0!
12																	0	#ДЕЛ/0!
16																	0	#ДЕЛ/0!
20																	0	#ДЕЛ/0!
24																	0	#ДЕЛ/0!
28																	0	#ДЕЛ/0!
32																	0	#ДЕЛ/0!
36	1																1	0
40																	0	#ДЕЛ/0!
44																	0	#ДЕЛ/0!
48																	0	#ДЕЛ/0!
52																	0	#ДЕЛ/0!
56																	0	#ДЕЛ/0!
60																	0	#ДЕЛ/0!
64																	0	#ДЕЛ/0!
68																	0	#ДЕЛ/0!
72																	0	#ДЕЛ/0!
Итого, кол. дер.	1	0	0	0	0	0	0	0	0	0	0	0	0	0	0	0	1	0
Итого, %	100	0	0	0	0	0	0	0	0	0	0	0	0	0	0	0		

Примечание: НЗ - незаселенное, З - заселенное, О - отработанное вредителями.

ВЕДОМОСТЬ ПЕРЕЧЕТА ДЕРЕВЬЕВ

Порода: Липа

Ступени толщины, см	Количество деревьев по категориям состояния, шт.																Всего деревьев по ступеням толщины	
	I	II	III	IV		V		VI			ветровал, бурелом			аварийные деревья			шт.	в т.ч. подлежат рубке, %
				НЗ	З	НЗ	З	НЗ	З	О	НЗ	З	О	НЗ	З	О		
1	2	3	4	5	6	7	8	9	10	11	12	13	14	15	16	17	18	19
8																	0	#ДЕЛ/0!
12																	0	#ДЕЛ/0!
16																	0	#ДЕЛ/0!
20																	0	#ДЕЛ/0!
24																	0	#ДЕЛ/0!
28																	0	#ДЕЛ/0!
32																	0	#ДЕЛ/0!
36																	0	#ДЕЛ/0!
40																	0	#ДЕЛ/0!
44																	0	#ДЕЛ/0!
48																	0	#ДЕЛ/0!
52																	0	#ДЕЛ/0!
56																	0	#ДЕЛ/0!
60																	0	#ДЕЛ/0!
64																	0	#ДЕЛ/0!
68																	0	#ДЕЛ/0!
72																	0	#ДЕЛ/0!
Итого, кол. дер.	0	0	0	0	0	0	0	0	0	0	0	0	0	0	0	0	0	#ДЕЛ/0!
Итого, %	#####	#####	#####	#####	#####	#####	#####	#####	#####	#####	#####	#####	#####	#####	#####	#####	#####	

Примечание: НЗ - незаселенное, З - заселенное, О - отработанное вредителями.

Порода: ВСЕГО

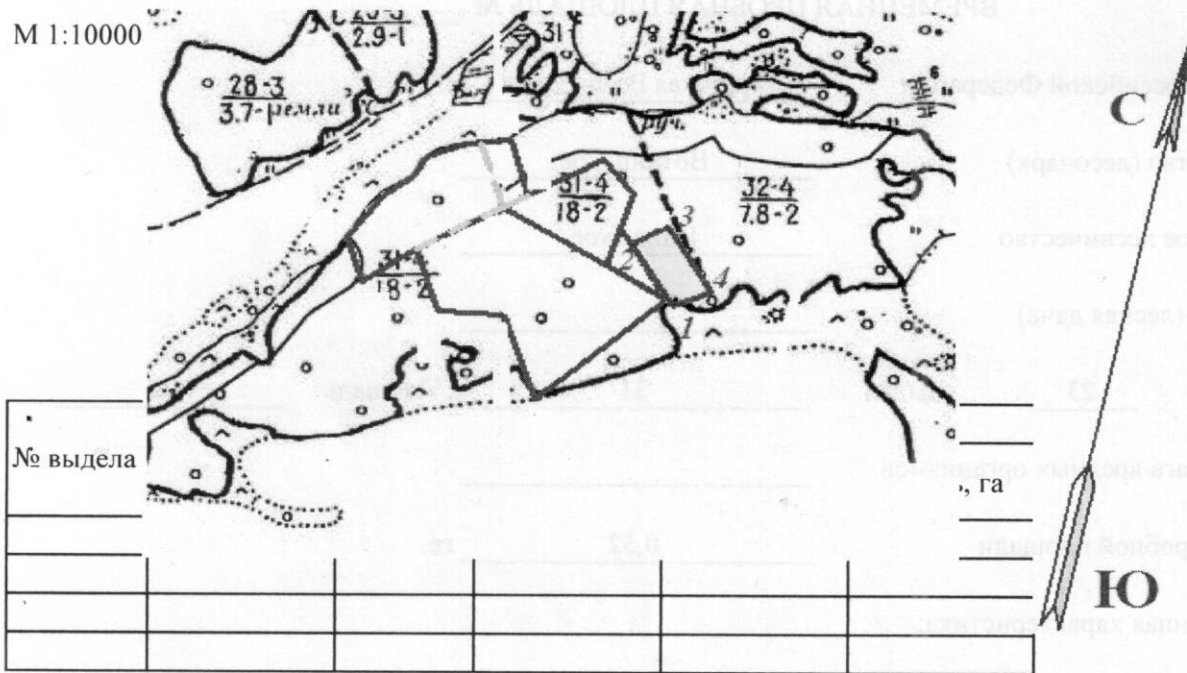
Ступени толщины, см	Количество деревьев по категориям состояния, шт.																Всего деревьев по ступеням толщины		
	I	II	III	IV		V		VI			ветровал, бурелом			аварийные деревья			шт.	в т.ч. подлежат рубке, %	
				НЗ	З	НЗ	З	НЗ	З	О	НЗ	З	О	НЗ	З	О			
1	2	3	4	5	6	7	8	9	10	11	12	13	14	15	16	17	18	19	
8	0	0	0	0	0	0	0	0	0	0	0	0	0	0	0	0	0	#ДЕЛ/0!	
12	0	1	0	0	0	0	1	0	0	0	0	0	0	0	0	0	0	2	50
16	9	5	0	0	0	0	1	0	0	0	0	0	0	0	0	0	0	24	7
20	8	4	2	0	5	0	4	0	0	1	0	0	0	0	0	0	0	24	42
24	3	3	1	0	1	0	3	0	0	0	0	0	0	0	0	0	0	11	36
28	7	5	2	0	1	0	5	0	0	4	0	0	0	0	0	0	0	24	42
32	4	2	0	0	2	0	8	0	0	1	0	0	0	0	0	0	0	17	65
36	4	1	1	0	1	0	0	0	0	1	0	0	0	0	0	0	0	8	25
40	1	1	1	0	1	0	0	0	0	1	0	0	0	0	0	0	0	5	40
44	0	1	0	0	0	0	0	0	0	1	0	0	0	0	0	0	0	2	50
48	0	0	0	0	0	0	0	0	0	1	0	0	0	0	0	0	0	1	100
52	0	0	1	0	1	0	0	0	0	0	0	0	0	0	0	0	0	2	50
56	0	1	0	0	0	0	0	0	0	0	0	0	0	0	0	0	0	1	0
60	0	0	0	0	0	0	0	0	0	0	0	0	0	0	0	0	0	0	#ДЕЛ/0!
64	0	0	0	0	0	0	0	0	0	0	0	0	0	0	0	0	0	0	#ДЕЛ/0!
68	0	0	0	0	0	0	0	0	0	0	0	0	0	0	0	0	0	0	#ДЕЛ/0!
72	0	0	0	0	0	0	0	0	0	0	0	0	0	0	0	0	0	0	#ДЕЛ/0!
Итого, кол. дер.	36	24	8	0	12	0	22	0	0	10	0	0	0	0	0	0	0	112	39
Итого, %	32	21	7	0	11	0	20	0	0	9	0	0	0	0	0	0	0		

Примечание: НЗ - незаселенное, З - заселенное, О - отработанное вредителями.

Абрис участка

Воткинского лесничества, Июльского уч. лесничества, кв.23 выд.31 пл.0,52 га

М 1:10000



Номера точек	Координаты	Румбы линий	Длина, м	Номера точек	Координаты	Румбы линий	Длина, м
1-2	56°58'512 СШ 053°35'087 ВД	СЗ:44°	98				
2-3	56°58'521 СШ 053°35'133 ВД	СВ:50°	52				
3-4	56°58'564 СШ 053°35'078 ВД	ЮВ:43°	104				
4-1	56°58'553 СШ 053°35'034 ВД	ЮЗ:57°	50				

Исполнитель работ по проведению лесопатологических обследований:

Руководитель ГКУ УР "Воткинское лесничество" Трушков Н.В.
Зам.руководителя ГКУ УР "Воткинское лесничество" Галичанин Н.В.
Инженер ОЗЛ ГКУ УР "Воткинское лесничество" Шалагинов В.С.
Лесничий Июльского участкового лесничества
ГКУ УР "Воткинское лесничество" Шаймарданов М.Н.

(Handwritten signatures and lines)

Дата составления документа 18.08.2017 Телефон 8(34145)5-95-78