


УТВЕРЖДАЮ

Начальник отдела ОЗЛ ФГЛН ФГПН
Министерства лесного хозяйства
Удмуртской Республики

 В.Г. Митров
« 24 » Июль 2017 г.

Акт
лесопатологического обследования № 891
лесных насаждений Дебесского лесничества
Удмуртской Республики

Способ лесопатологического обследования: 1. Визуальный



2. Инструментальный



Место проведения

Участковое лесничество	Урочище (дача)	Квартал (кварталы)	Выдел (выделы)	Площадь, га
Без деления	-	266	5	0,8

Лесопатологическое обследование проведено на общей площади 0,3 га.

2. Инструментальное обследование лесного участка (аренда ИП Дьяконов В.В.)

2.1. Фактическая таксационная характеристика лесного насаждения соответствует (не соответствует) (нужное подчеркнуть) таксационному описанию. Причины несоответствия: _____.

Ведомость лесных участков с выявленными несоответствиями таксационным описаниям приведена в приложении 1 к Акту.

2.2. Состояние насаждений: **с нарушенной устойчивостью**
с утраченной устойчивостью

причины повреждения: заселение короедом-типографом, черным большим еловым (пихтовым) усачом.

В том числе:

Заселено стволовыми вредителями

Вид вредителя	Порода	Встречаемость (% заселённых деревьев)	Степень заселения лесного насаждения (слабая, средняя, сильная)
Короед-типограф	Ель	35	сильная
Усач черный большой еловый	Ель	24	средняя
Усач черный большой пихтовый	Пихта	23	средняя

Отработано стволовыми вредителями

Вид вредителя	Порода	Встречаемость (% отработанных деревьев)
Усач черный большой еловый	Ель	13

Повреждено огнём

Вид пожара	Порода	Состояние корневых лап		Состояние корневой шейки		Подсушивание луба	
		процент повреждённых огнём корней	процент деревьев в с данным повреждением	ожог корневой шейки по окружности (1/4; 2/4; 3/4; более 3/4)	процент деревьев в с данным повреждением	по окружности (1/4; 2/4; 3/4; более 3/4)	процент деревьев с данным повреждением

Поражено болезнями

Вид болезни	Порода	Встречаемость (% поражённых деревьев)	Степень поражения лесного насаждения (слабая, средняя, сильная)

2.3. Выборке подлежит 42% деревьев,
 в том числе:
 ослабленных %
 сильно ослабленных %
 усыхающих 9 % п. 31 приказа МПР № 470 от 12.09.2016 г.
 свежего сухостоя 22 %, в том числе: свежего ветровала 3 %
 свежего бурелома ____ %
 старого сухостоя 11% в том числе: старого бурелома ____ %
 старого ветровала %
 аварийных ____ %

2.4. Полнота лесного насаждения после уборки деревьев, подлежащих рубке, составит 0,3
 Критическая полнота для данной категории лесных насаждений составляет не лимитируется

ЗАКЛЮЧЕНИЕ

С целью предотвращения негативных процессов или снижения ущерба от их воздействия назначено: санитарная рубка выборочная.

Участковое лесничество	Урочище (дача)	Квартал	Выдел	Площадь, выдела, га	Вид мероприятия	Площадь, мероприятия, га	Порода	Запас на выдел, кбм	Крайние сроки проведения
Без деления	-	266	5	0,8	СРВ	0,3	Е	36	1 квартал 2018
							П	2	
								38	

Ведомость перечета деревьев назначенных в рубку и абрис лесного участка прилагаются (приложение 2 и 3 к Акту)

Меры по обеспечению возобновления -----

Мероприятия, необходимые для предупреждения повреждения или поражения смежных насаждений: своевременное проведение санитарно – оздоровительных мероприятий в соответствии с требованиями действующих НПА.

Сведения для расчета степени повреждения:


год образования старого сухостоя 2014-2015 гг.


основная причина повреждения древесины короед-типограф

Дата проведения обследований 10.08.2017 г.

Исполнители работ по проведению лесопатологического обследования:

Руководитель ГКУУР «Дебесское лесничество Поздеев В.В. 

Инженер ОЗЛ ГКУУР «Дебесское лесничество» Первушина Е.С. 

Мастер леса ГКУУР «Дебесское лесничество» Тронин А.В. 

Зам. Руководителя ИП Дьяконов В.В. Дьяконов Н.В. 

Результаты проведения лесопатологических обследований лесных насаждений за август 2017 г.

Субъект Российской Федерации _____ (Лесничество (лесопарк) _____ Дебесское
Участковое лесничество _____ Удмуртская Республика _____ Урочище (лесная дача) _____
без деления _____)

1	2	3	4	5	6	7	8	9	10	11	12	13	14	15	16	17	18	19	20	21	22	23	24	25	26	27	28	29	30	31	32	33	
Номер квартала	Номер выдела	Площадь выдела, га	Целевое назначение лесов	Категория защитных лесов	Номер лесопатологического выдела	Площадь лесопатологического выдела, га	состав	порода	возраст	средняя высота, м	средний диаметр, см	тип леса	полнота	бонитет	запас, куб. м/га	число деревьев на проб., шт.	без признаков ослабления	ослабленные	сильно ослабленные	усыхающие	свежий сухой	старый сухой	свежий ветровал	старый ветровал	свежий бурелом	старый бурелом	Признаки повреждения деревьев	Доля поврежденных деревьев, %	Причина ослабления, повреждения	Подлежит рубке, %	Рекомендуемые мероприятия		
266	5	0,8	эксплуатируемые	берегозащитные, почвозащитные участки лесов	5	0,3	7ЕП1С+Б	Е	90	24	26	ЕШП	0,5	2	270	97	51%	0%	0%	11%	24%	13%	0%	0%	0%	612,614	49%	341,343	49%	срав	0,3		
								С	90	24	24					18	77%	0%	0%	0%	0%	23%	0%	0%	0%	612	23%	341	23%				
								Б	85	25	24					11	100%	0%	0%	0%	0%	0%	0%	0%	0%		0%		0%				
								Ос								0	#####	#####	#####	#####	#####	#####	#####	#####	#####				#####				
								Лп								0	#####	#####	#####	#####	#####	#####	#####	#####	#####				#####				
								Итого								126	58%	0%	0%	9%	19%	11%	3%	0%	0%		42%		42%				

Примечание - Показатели, не соответствующие таксационному описанию отмечаются «*»

Исполнители работ по проведению лесопатологических обследований:

Руководитель ГКУУР "Дебесское лесничество" Поляев И.В.
Инженер ОЗЛ ГКУУР "Дебесское лесничество" Перушина Е.С.
Мастер леса ГКУУР "Дебесское лесничество" Тронин А.В.
Зам. руководителя ИП Дьяконов В.В. Дьяконов Н.В.

Дата составления документа

21.08.2017

Телефон

8-34151-4-12-40

Ведомость перечета деревьев назначенных в рубку

ВРЕМЕННАЯ ПРОБНАЯ ПЛОЩАДЬ № 1

Субъект Российской Федерации Удмуртская Республика

Лесничество (лесопарк) Дебесское

Участковое лесничество без деления

Урочище (лесная дача) _____

Квартал 266 . Выдел 5 . Площадь 0,8

Номер очага вредных организмов _____

Размер пробной площади 0,3 га.

Таксационная характеристика:

тип леса ЕШТ ; состав 7Е2П1С+Б ; возраст 90

бонитет 2 ; полнота 0,5 ;

запас на га 270 ; возобновление _____

Время и причина ослабления лесного насаждения :

Заселение короедом-типографом, черным большим еловым (пихтовым) усачом.

Тип очага вредных организмов: эпизодический, хронический (подчеркнуть).

Фаза развития очага вредных организмов: начальная, нарастания численности, собственно вспышка, кризис (подчеркнуть).

Состояние лесного насаждения, намечаемые мероприятия:

2,59 - ослабленное, требуется проведение выборочной санитарной рубки.

Исполнители работ по проведению лесопатологических обследований:

Руководитель ГКУУР "Дебесское лесничество" Поздеев В.В.
Инженер ОЗЛ ГКУУР "Дебесское лесничество" Первушина Е.С.
Мастер леса ГКУУР "Дебесское лесничество" Тронин А.В.
Зам. руководителя ИП Дьяконов В.В. Дьяконов Н.В.

Дата составления документа

21.08.2017



телефон

8-34151-4-12-40

ВЕДОМОСТЬ ПЕРЕЧЕТА ДЕРЕВЬЕВ

Порода: Ель

Ступени толщины, см	Количество деревьев по категориям состояния, шт.																		Всего деревьев по ступеням толщины	
	I	II	III	IV		V		VI		ветровал, бурелом			аварийные деревья			шт.	в Т.ч. подлежат рубке, %			
				НЗ	3	НЗ	3	НЗ	3	НЗ	3	НЗ	3	НЗ	3			О		
1	2	3	4	5	6	7	8	9	10	11	12	13	14	15	16	17	18	19		
8																	0	#ДЕЛ/0!		
12	4																4	0		
16	12																12	0		
20	14			1						2	1		1				19	26		
24	6			2		2				2							12	0		
28	10			3		4				2							19	50		
32	7			3		4				3							17	59		
36	1					1											2	50		
40	3			1		2				2							8	63		
44						2											2	100		
48	1																1	0		
52	1																1	0		
56																	0	#ДЕЛ/0!		
60																	0	#ДЕЛ/0!		
64																	0	#ДЕЛ/0!		
68																	0	#ДЕЛ/0!		
72																	0	#ДЕЛ/0!		
Итого, кол. дер.	59	0	0	0	10	0	15	0	0	11	0	1	1	0	0	0	97	39		
Итого, %	61	0	0	0	10	0	15	0	0	11	0	1	1	0	0	0				

Примечание: НЗ - незаселенное, З - заселенное, О - отработанное вредителями.

ВЕДОМОСТЬ ПЕРЕЧЕТА ДЕРЕВЬЕВ

Порода:	Пихта															Всего деревьев по ступеням толщины		
	Количество деревьев по категориям состояния, шт.															шт.	в т.ч. подлежат рубке, %	
	I	II	III	IV		V		VI		ветровал, бурелом			аварийные деревья					
см			НЗ	3	НЗ	3	НЗ	3	НЗ	3	НЗ	3	НЗ	3	НЗ	3	О	
1	2	3	4	5	6	7	8	9	10	11	12	13	14	15	16	17	18	19
8																	0	#ДЕЛ/0!
12	1																1	0
16	5																5	0
20	2																2	0
24	4																4	0
28	1											1					2	50
32	2																2	0
36	1											1					1	0
40												1					1	100
44																	0	#ДЕЛ/0!
48																	0	#ДЕЛ/0!
52																	0	#ДЕЛ/0!
56																	0	#ДЕЛ/0!
60																	0	#ДЕЛ/0!
64																	0	#ДЕЛ/0!
68																	0	#ДЕЛ/0!
72																	0	#ДЕЛ/0!
Итого, кол. дер.	16	0	0	0	0	0	0	0	0	0	0	2	0	0	0	0	18	11
Итого, %	89	0	0	0	0	0	0	0	0	0	0	11	0	0	0	0		

Примечание: НЗ - незаселенное, З - заселенное, О - ограбоданное вредителями.

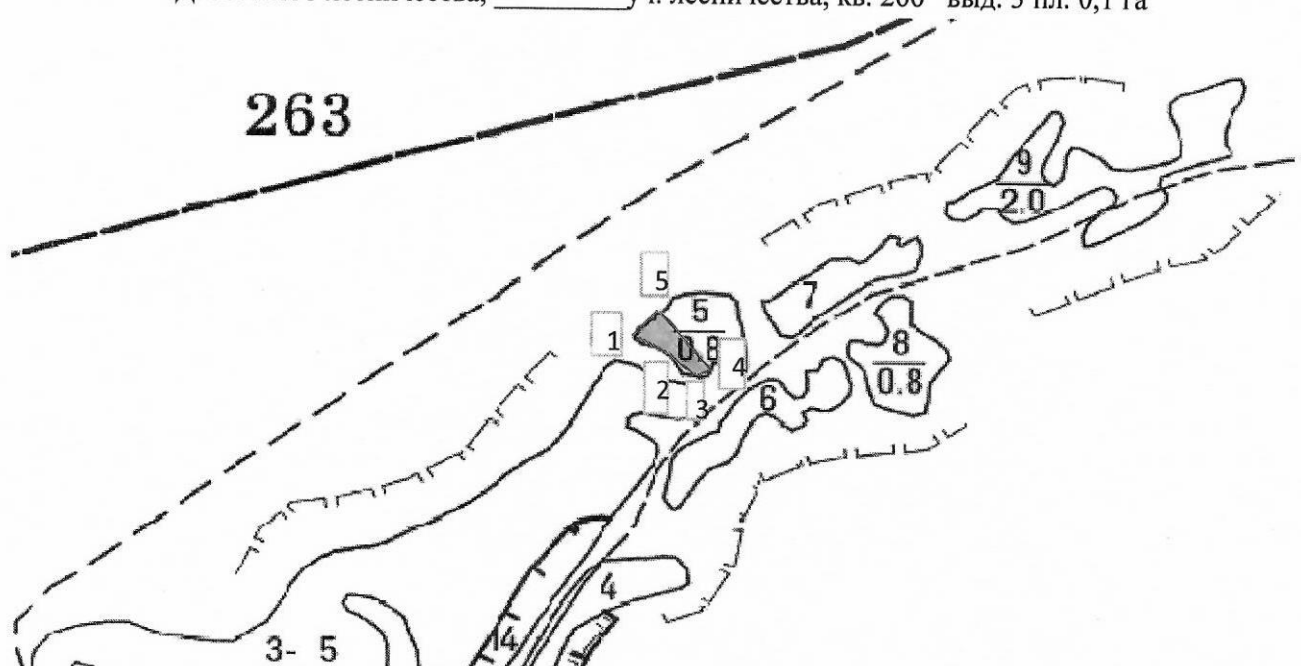
ВЕДОМОСТЬ ПЕРЕЧЕТА ДЕРЕВЬЕВ

Порода:	Сосна																		Всего деревьев по ступеням толщины	
	Количество деревьев по категориям состояния, шт.																			
	Ступени толщины, см	I		II		III		IV		V		VI		ветровал, бурелом			аварийные деревья			шт.
НЗ		О	НЗ	О	НЗ	О	НЗ	О	НЗ	О	НЗ	О	НЗ	О	НЗ	О	НЗ	О		
1	2	3	4	5	6	7	8	9	10	11	12	13	14	15	16	17	18	19		
8																			0	#ДЕЛ/0!
12																			0	#ДЕЛ/0!
16																			0	#ДЕЛ/0!
20	1																		1	0
24	2																		2	0
28	3																		3	0
32	1																		1	0
36	2																		2	0
40	2																		2	0
44																			2	0
48																			0	#ДЕЛ/0!
52																			0	#ДЕЛ/0!
56																			0	#ДЕЛ/0!
60																			0	#ДЕЛ/0!
64																			0	#ДЕЛ/0!
68																			0	#ДЕЛ/0!
72																			0	#ДЕЛ/0!
Итого, кол. дер.	11	0	0	0	0	0	0	0	0	0	0	0	0	0	0	0	0	0	11	0
Итого, %	100	0	0	0	0	0	0	0	0	0	0	0	0	0	0	0	0	0		

Примечание: НЗ - незаселенное, З - заселенное, О - огработанное вредителями.

Абрис участка

Дебесского лесничества, _____ уч. лесничества, кв. 266 выд. 3 пл. 0,1 га



№ выдела	Ленты (круговые площадки) пересчета				
	№ ленты (площадки)	длина, м	ширина, м	радиус, м	площадь, га

Номера точек	Координаты	Румбы линий	Длина, м
1 - 2	57°28'90'' 53°42'12''	ЮВ 54°	48
2 - 3	57°28'89'' 53°42'15''	СВ 87°	56
3 - 4	57°28'88'' 53°42'19''	СВ 16°	11
4 - 5	57°28'88'' 53°42'20''	СЗ 51°	90
5 - 1	57°28'92'' 53°42'16''	опушка леса	48


Исполнитель работ по проведению лесопатологических обследований:

Руководитель ГКУУР "Дебесское лесничество" Поздеев В.В.
Инженер ОЗЛ ГКУУР "Дебесское лесничество" Первушина Е.С.
Мастер леса ГКУУР "Дебесское лесничество" Тронин А.В.
Зам. руководителя ИП Дьяконов В.В. Дьяконов Н.В.

Дата составления документа

21.08.2017

Телефон



8-34151-4-12-40