


УТВЕРЖДАЮ

Начальник отдела ОЗЛ ФГЛН ФГПН
Министерства лесного хозяйства
Удмуртской Республики

 В.Г. Митров
« 24 » ноября 2017 г.

Акт
лесопатологического обследования № 881
лесных насаждений Дебесского лесничества
Удмуртской Республики

Способ лесопатологического обследования: 1. Визуальный



2. Инструментальный



Место проведения

Участковое лесничество	Урочище (дача)	Квартал (кварталы)	Выдел (выделы)	Площадь, га
Без деления	-	92	39	3,5

Лесопатологическое обследование проведено на общей площади 0,9 га.

2. Инструментальное обследование лесного участка.

2.1. Фактическая таксационная характеристика лесного насаждения соответствует (не соответствует) (нужное подчеркнуть) таксационному описанию. Причины несоответствия: _____.

Ведомость лесных участков с выявленными несоответствиями таксационным описаниям приведена в приложении 1 к Акту.

2.2. Состояние насаждений: **с нарушенной устойчивостью**
с утраченной устойчивостью

причины повреждения: заселение короедом-типографом, черным большим еловым (пихтовым) усачом, свежий и старый ветровал.

В том числе:

Заселено стволовыми вредителями

Вид вредителя	Порода	Встречаемость (% заселённых деревьев)	Степень заселения лесного насаждения (слабая, средняя, сильная)
Короед-типограф	Ель	34	сильная
Усач черный большой еловый	Ель	26	средняя
Усач черный большой пихтовый	Пихта	22	средняя

Отработано стволовыми вредителями

Вид вредителя	Порода	Встречаемость (% отработанных деревьев)
Усач черный большой еловый	Ель	12
Усач черный большой пихтовый	Пихта	7

Повреждено огнём

Вид пожара	Порода	Состояние корневых лап		Состояние корневой шейки		Подсушивание луба	
		процент повреждённых огнём корней	процент деревьев в с данным повреждением	ожог корневой шейки по окружности (1/4; 2/4; 3/4; более 3/4)	процент деревьев в с данным повреждением	по окружности (1/4; 2/4; 3/4; более 3/4)	процент деревьев с данным повреждением

Поражено болезнями

Вид болезни	Порода	Встречаемость (% поражённых деревьев)	Степень поражения лесного насаждения (слабая, средняя, сильная)

2.3. Выборке подлежит 42% деревьев,
 в том числе:
 ослабленных %
 сильно ослабленных % .
 усыхающих 9 % п. 31 приказа МПР № 470 от 12.09.2016 г.
 свежего сухостоя 23 %, в том числе: свежего ветровала 3 %
 свежего бурелома ____ %
 старого сухостоя 11 %
 в том числе: старого бурелома ____ %
 старого ветровала 1 %
 аварийных ____ %

2.4. Полнота лесного насаждения после уборки деревьев, подлежащих рубке, составит 0,4
 Критическая полнота для данной категории лесных насаждений составляет не лимитируется

ЗАКЛЮЧЕНИЕ

С целью предотвращения негативных процессов или снижения ущерба от их воздействия назначено: санитарная рубка выборочная.

Участковое лесничество	Урочище (дача)	Квар-тал	Вы-дел	Площадь, выдела, га	Вид мероприя-тия	Площадь, меропри-ятия, га	По-рода	Запас на выдел, кбм	Крайние сроки проведения
Без деления	-	92	39	3,5	ВРС	0,9	Е	89	1 квартал 2018
							П	17	
								106	

Ведомость перечета деревьев назначенных в рубку и абрис лесного участка прилагаются (приложение 2 и 3 к Акту)

Меры по обеспечению возобновления -----

Мероприятия, необходимые для предупреждения повреждения или поражения смежных насаждений: своевременное проведение санитарно – оздоровительных мероприятий в соответствии с требованиями действующих НПА.

Сведения для расчета степени повреждения:


год образования старого сухостоя 2014-2015 гг.


основная причина повреждения древесины короед-типограф

Дата проведения обследований 10.08.2017 г.

Исполнители работ по проведению лесопатологического обследования:

Руководитель ГКУУР «Дебесское лесничество Поздеев В.В. 

Инженер ОЗЛ ГКУУР «Дебесское лесничество» Первушина Е.С. 

Мастер леса ГКУУР «Дебесское лесничество» Кожевников П.Г. 

Ведомость перечета деревьев назначенных в рубку

ВРЕМЕННАЯ ПРОБНАЯ ПЛОЩАДЬ № 1

Субъект Российской Федерации Удмуртская Республика
Лесничество (лесопарк) Дебесское
Участковое лесничество без деления
Урочище (лесная дача) _____
Квартал 92 . Площадь 39 . 3,5
Номер очага вредных организмов _____
Размер пробной площади 0,9 га.
Таксационная характеристика:
тип леса ЕП ; состав БЕ4П ; возраст 65
бонитет 2 ; полнота 0,7 ;
запас на га 280 ; возобновление _____

Время и причина ослабления лесного насаждения :

Заселение короедом-типографом, черным большим еловым (пихтовым) усачом, свежий и старый ветровал

Тип очага вредных организмов: эпизодический, хронический (подчеркнуть).

Фаза развития очага вредных организмов: начальная, нарастания численности, собственно вспышка, кризис (подчеркнуть).

Состояние лесного насаждения, намечаемые мероприятия:

2,67-ослабленное, требуется проведение выборочной санитарной рубки.

Исполнители работ по проведению лесопатологических обследований:

Руководитель ГКУУР "Дебесское лесничество" Поздеев В.В.
Инженер ОЗЛ ГКУУР "Дебесское лесничество" Первушина Е.С.
Мастер леса ГКУУР "Дебесское лесничество" Кожевников П.Г.

Дата составления документа

17.08.2017



телефон

8-34151-4-12-40

ВЕДОМОСТЬ ПЕРЕЧЕТА ДЕРЕВЬЕВ

Порода: Ель

Ступени толщины, см	Количество деревьев по категориям состояния, шт.														Всего деревьев по ступеням толщины			
	I	II	III	IV		V		VI		ветровал, бурелом			аварийные деревья			шт.	в т.ч. подлежат рубке, %	
				НЗ	О	НЗ	О	НЗ	О	НЗ	О	НЗ	О	НЗ	О			
1	2	3	4	5	6	7	8	9	10	11	12	13	14	15	16	17	18	19
8																	0	#ДЕЛ/0!
12	3	2															5	0
16	11	3			2					6		1					23	39
20	18	4		2		9			6			1					40	45
24	21	1		1		10			8								41	46
28	23	4		3		10			3			2					45	40
32	15	3		2		9			3			1					33	45
36	9			4		5			2			1					21	57
40	7			1		3			1			1	1				14	50
44	4			1		1			2								8	50
48	3					1											4	25
52	1																1	0
56	1					1											2	50
60																	0	#ДЕЛ/0!
64																	0	#ДЕЛ/0!
68																	0	#ДЕЛ/0!
72																	0	#ДЕЛ/0!
Итого, кол. дер.	116	17	0	0	16	0	49	0	0	31	0	7	1	0	0	0	237	44
Итого, %	49	7	0	0	7	0	21	0	0	13	0	3	0	0	0	0		

Примечание: НЗ - незаселенное, З - заселенное, О - ограбленное вредителями.

ВЕДОМОСТЬ ПЕРЕЧЕТА ДЕРЕВЬЕВ

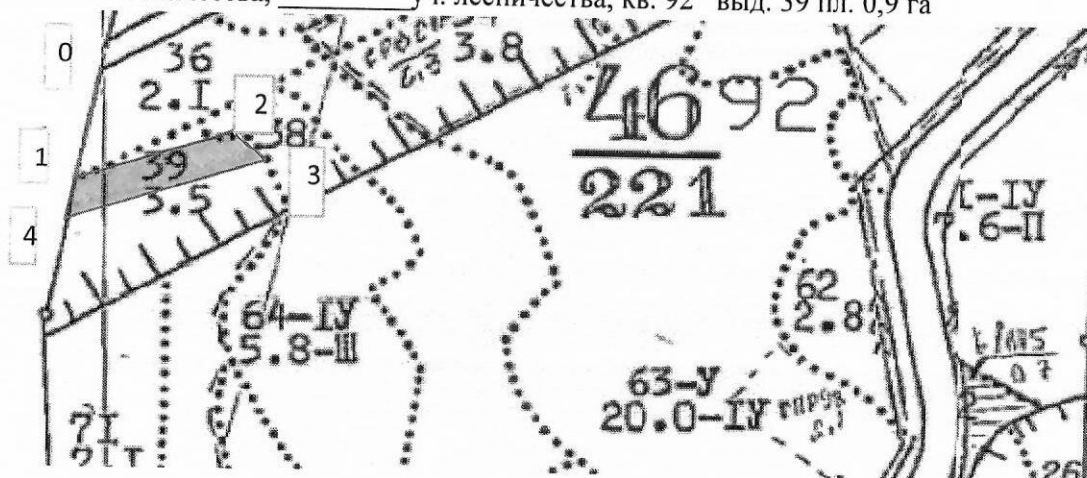
Порода: Пихта

Ступени толщины, см	Количество деревьев по категориям состояния, шт.														Всего деревьев по ступеням толщины			
	I	II	III	IV		V		VI		ветровал, бурелом			аварийные деревья			шт.	в т.ч. подлежат рубке, %	
				НЗ		НЗ		НЗ		НЗ		НЗ	О	НЗ	О			О
1	2	3	4	5	6	7	8	9	10	11	12	13	14	15	16	17	18	19
8																	0	#ДЕЛ/0!
12	5	3															8	0
16	9	7															16	0
20	15	10		1		1				2							29	14
24	12	4		2		2				2		2					24	33
28	7	3	1	3		3				2		1					20	45
32	6	2		1		2				1			1				13	38
36	3																3	0
40	3	2															7	29
44																	0	#ДЕЛ/0!
48																	0	#ДЕЛ/0!
52																	0	#ДЕЛ/0!
56																	0	#ДЕЛ/0!
60																	0	#ДЕЛ/0!
64																	0	#ДЕЛ/0!
68																	0	#ДЕЛ/0!
72																	0	#ДЕЛ/0!
Итого, кол. дер.	60	31	1	0	9	0	8	0	0	7	0	3	1	0	0	0	120	23
Итого, %	50	26	1	0	8	0	7	0	0	6	0	3	1	0	0	0		

Примечание: НЗ - незаселенное, З - заселенное, О - отработанное вредителями.

Абрис участка

Дебесского лесничества, _____ уч. лесничества, кв. 92 выд. 39 пл. 0,9 га



30

№ выдела	Ленты (круговые площадки) пересчета				
	№ ленты (площадки)	длина, м	ширина, м	радиус, м	площадь, га

Номера точек	Координаты	Румбы линий	Длина, м
0 - 1	57°40'37" 53°57'32"	кв. просека	107
1 - 2	57°41'04" 53°57'32"	СВ 63°	171
2 - 3	57°41'06" 53°57'30"	ЮВ 60°	50
3 - 4	57°41'04" 53°57'53"	ЮЗ 63°	220
4 - 1	57°41'02" 53°57'32"	СЗ 04°	50

Исполнитель работ по проведению лесопатологических обследований:

Руководитель ГКУУР "Дебесское лесничество" Поздеев В.В.
Инженер ОЗЛ ГКУУР "Дебесское лесничество" Первушина Е.С.
Мастер леса ГКУУР "Дебесское лесничество" Кожевников П.Г.
Дата составления документа _____

17.08.2017

Телефон _____

8-34151-4-12-40